






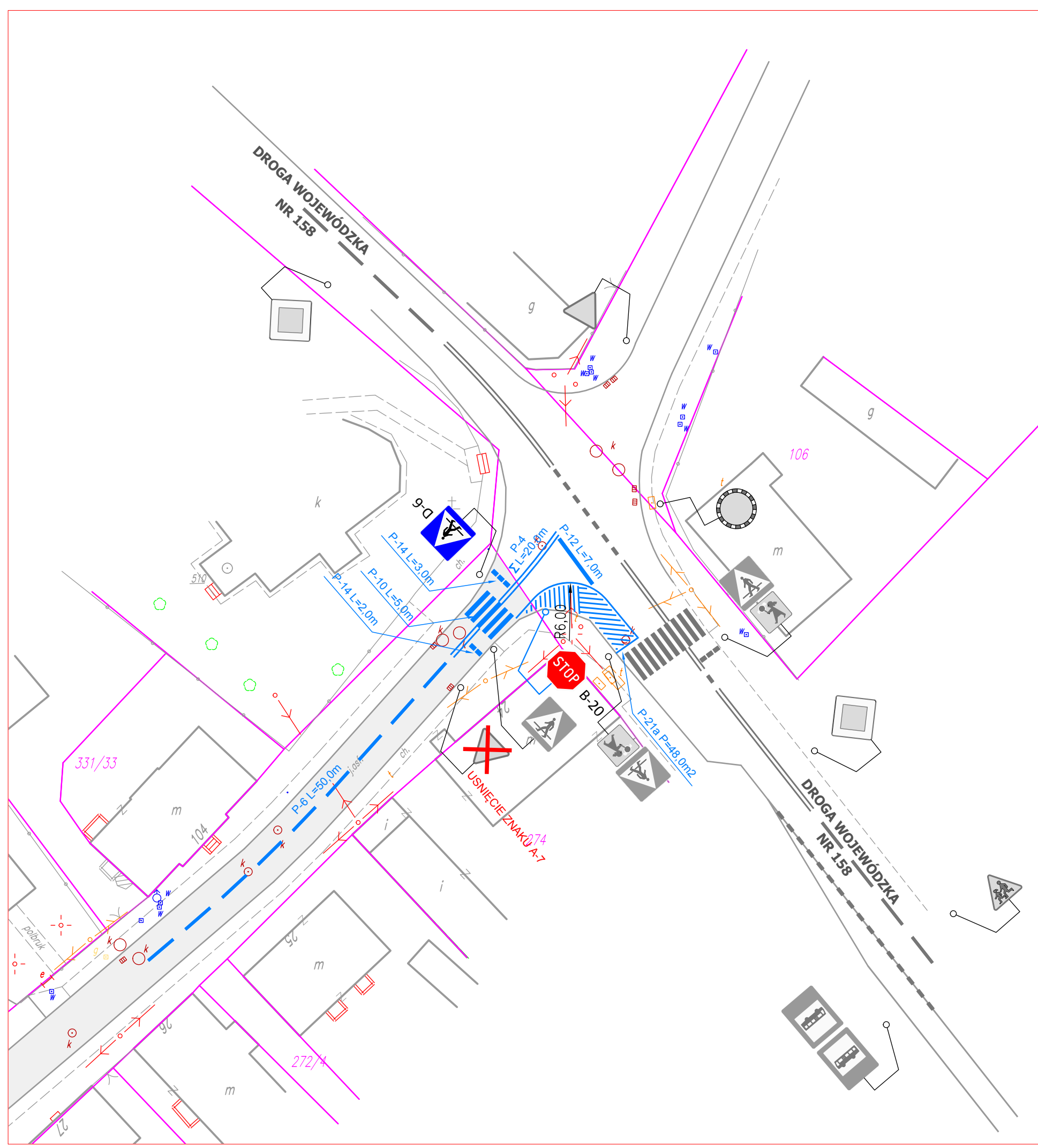


LEGENDA STAŁEJ ORGANIZACJI RUCHU:

-  Projektowane oznakowanie pionowe
Wielkość: małe
-  Istniejące znaki pionowe
-  Istniejące znaki pionowe
przeznaczone do rozbiórki
-  Istniejące znaki poziome
-  Projektowane oznakowanie poziome

LEGENDA:

-  Droga gminna po przeprowadzeniu modernizacji
-  Granica działki



TRIAKTRISA Biuro inżynierii drogowej		Robert Paciorek Biuro: ul. Mieszka I 39/46 66-400 Gorzów Wlkp. tel. 503 77 55 00 robert.paciorek@o2.pl	
organizacja ruchu	Skala 1:500	Rys. nr 1	
Treść:	Projekt stałej organizacji ruchu drogowego		
Obiekt:	Przebudowa drogi gminnej nr 004604F dz. nr 334 w Gralewie		
Autorzy opracowania		Podpis	Nr upr.
Opracował	mgr inż. M. Tarko		30.08.2016
Projektował	mgr inż. R. Paciorek		LBS/0065/PWOD/08 upr. bud. do projektowania bez ogr. w spec. drogowej 30.08.2016