

**UCHWAŁA NR XLV/362/18
RADY GMINY SANTOK**

z dnia 30 maja 2018 r.

w sprawie „Programu usuwania azbestu i wyrobów zawierających azbest z terenu Gminy Santok na lata 2018 – 2032 - aktualizacja”

Na podstawie art. 18 ust. 2 pkt 15 ustawy z dnia 8 marca 1990r. o samorządzie gminnym (t.j. Dz. U. z 2017r., poz. 1875 ze zm.) oraz art. 18 ust. 1 ustawy z dnia 27 kwietnia 2001r. – Prawo ochrony środowiska (Dz. U. z 2018r., poz. 799 ze zm.) Rada Gminy Santok uchwala co następuje:

§ 1. 1. Uchwala się „Program usuwania azbestu i wyrobów zawierających azbest z terenu Gminy Santok na lata 2018 – 2032 - aktualizacja” wraz z załączoną inwentaryzacją.


2. Aktualizacja zapisów w treści Programu wskazanego w § 1 ust. 1 wynika z konieczności dokonania weryfikacji ilościowej azbestu występującego na terenie Gminy Santok po przeprowadzonych pracach inwentaryzacyjnych.

3. „Program usuwania azbestu i wyrobów zawierających azbest z terenu Gminy Santok na lata 2018 – 2032 – aktualizacja” wraz z opracowaną uaktualnioną inwentaryzacją stanowią załącznik do niniejszej uchwały.

§ 2. Wykonanie uchwały powierza się Wójtowi Gminy Santok.

§ 3. Uchwała wchodzi w życie z dniem podjęcia.

Przewodniczący Rady Gminy


Damian Kochmański



42-693 Krupski Młyn, ul. Główna 5
tel. 32 285-70-13,
fax 32 284-84-36,
e-mail: atgroupsa@atgroupsa.pl
www.atgroupsa.pl
www.polskabezazbestu.pl
NIP: 645-19-95-494

Inwestor:

GMINA SANTOK
ul. Gorzowska 59
66-431 Santok



Temat opracowania:

**PROGRAM USUWANIA AZBESTU I WYROBÓW
ZAWIERAJĄCYCH AZBEST Z TERENU GMINY
SANTOK NA LATA 2018 – 2032 - aktualizacja**

Zespół autorski:

mgr inż. Łukasz Bystrzanowski
inż. Katarzyna Busek



**MINISTERSTWO
GOSPODARKI**

**Program współfinansowany ze
środków Ministerstwa
Gospodarki RP**

Konkurs – Azbest 2013!

Program opracowany przy współpracy z przedstawicielami Urzędu Gminy Santok

SANTOK, stan na styczeń 2018 r.

SPIS TREŚCI:

1. WSTĘP.....	4-12
1.1. Wprowadzenie.....	4-6
1.2. Ogólna charakterystyka Gminy Santok.....	6-8
1.3. Cel i zadania „Programu usuwania azbestu i wyrobów zawierających azbest z terenu Gminy Santok na lata 2018 – 2032 - aktualizacja”	8-10
1.4. Koncepcja zarządzania „Programem usuwania azbestu i wyrobów zawierających azbest z terenu Gminy Santok na lata 2018 – 2032 - aktualizacja”	10
1.5. Opis zawartości dokumentu „Programu usuwania azbestu i wyrobów zawierających azbest z terenu Gminy Santok na lata 2018 – 2032 - aktualizacja”	11-12
2. CHARAKTERYSTYKA WYROBÓW ZAWIERAJĄCYCH AZBEST I ODDZIAŁYWANIE AZBESTU NA ZDROWIE CZŁOWIEKA	13-19
2.1. Występowanie i zastosowanie azbestu	13-16
2.2. Wpływ azbestu na organizm ludzki.	16-17
2.3. Informowanie o ryzyku związanym z narażeniem na azbest występujący w środowisku.	17-18
2.3.1.Ograniczenie negatywnych skutków oddziaływania azbestu.....	18-19
3. STAN PRAWNY W ZAKRESIE UŻYTKOWANIA I USUWANIA WYROBÓW I ODPADÓW ZAWIERAJĄCYCH AZBEST	19-44
3.1. Regulacje ustawowe	19-21
3.2. Akty wykonawcze	21-24
3.3. Zasady postępowania z wyrobami zawierającymi azbest w aspekcie obowiązującego prawa.	24-25
3.4. Obowiązki właścicieli i zarządzających obiektami, instalacjami i urządzeniami zawierającymi azbest.....	25-29
3.5. Obowiązki wykonawcy prac, polegających na usuwaniu wyrobów zawierających azbest. ..	29-37
3.6. Zasady postępowania przy transporcie odpadów zawierających azbest.	37-41
3.7. Zasady składowania odpadów zawierających azbest.	41-43
3.8. Analiza oddziaływania Programu na środowisko	44
4. ZADANIA JEDNOSTEK SAMORZĄDU TERYTORIALNEGO W ZAKRESIE USUWANIA AZBESTU...44-50	
4.1. Program Oczyszczania Kraju z Azbestu na lata 2009 – 2032	44-47
4.2. Aktualizacja Wojewódzkiego Planu Gospodarki Odpadami (AWPGO) wraz z Planem Inwestycyjnym w zakresie odpadów komunalnych	48-50
4.3 Program Ochrony Środowiska Powiatu Gorzowskiego	50
5. GOSPODAROWANIE WYROBAMI I ODPADAMI ZAWIERAJĄCYMI AZBEST NA TERENIE GMINY SANTOK	51-70
5.1. Metodyka inwentaryzacji	51

5.2. Wyroby zawierające azbest na terenie Gminy Santok – rodzaj i ilość – prognoza.....	51-57
5.3. Kierunki i możliwości utylizacji odpadów zawierających azbest na terenie Gminy Santok ..	57-59
5.4. Strategia w zakresie usuwania wyrobów zawierających azbest i unieszkodliwiania odpadów azbestowych.	59-60
5.5. Harmonogram realizacji „Programu usuwania azbestu i wyrobów zawierających azbest z terenu Gminy Santok na lata 2018 – 2032 - aktualizacja”	60-62
5.6. Oszacowanie kosztów usuwania wyrobów zawierających azbest na obszarze Gminy Santok..	62-67
5.7. Możliwości pozyskania środków finansowych na działania związane z usuwaniem azbestu na terenie Gminy Santok oraz składowaniem odpadów zawierających azbest	67-70
6. REALIZACJA ZADANIA W RAMACH USUNIĘCIA, TRANSPORTU I UNIESZKODLIWIENIA AZBESTU NA TERENIE GMINY SANTOK W ROKU 2017	71
7. PODSUMOWANIE	72-73
7. ZAŁĄCZNIKI	74-93
8. BIBLIOGRAFIA.....	93

SPIS RYSUNKÓW

Rysunek 1 Położenie Gminy Santok na tle powiatu gorzowskiego.....	8
Rysunek 2 Schemat zarządzania "Programem usuwania azbestu i wyrobów zawierających azbest z terenu Gminy Santok na lata 2018 – 2032 - aktualizacja " na poziomie lokalnym:	11
Rysunek 3 Nagromadzenie wyrobów zawierających azbest w układzie wojewódzkim	14
Rysunek 4 Składowiska azbestu w Polsce	50
Rysunek 5 Oszacowanie ilości wyrobów zawierających azbest na poszczególnych miejscowościach Gminy Santok w Mg.....	54
Rysunek 6 Wykres przedstawiający ilość wyrobów zawierających azbest w Mg.....	55
Rysunek 7 Ewidencja wagowa stanu technicznego wyrobów zawierających azbest w obiektach będących własnością osób fizycznych i prawnych, zlokalizowanych na terenie Gminy Santok.....	56
Rysunek 8 Procentowy udział stopnia pilności usuwania wszystkich wyrobów zawierających azbest z obiektów, zlokalizowanych na terenie Gminy Santok.....	57

1. WSTĘP

1.1. Wprowadzenie

Opracowanie niniejszego dokumentu związane jest z realizacją zapisów zawartych w *Programie Oczyszczania Kraju z Azbestu na lata 2009 – 2032*.

„Program usuwania azbestu i wyrobów zawierających azbest z terenu Gminy Santok na lata 2018 – 2032 - aktualizacja” zwany dalej Programem zawiera przeprowadzoną w styczniu 2018r. aktualizację inwentaryzacji wyrobów zawierających azbest. Wyniki z przeprowadzonej inwentaryzacji zostały zebrane w bazie danych o wyrobach zawierających azbest i jest okresowo uaktualniany (www.bazaazbestowa.gov.pl).

Główne cele powstania programu to:

- wypełnienie obowiązku ustawowego dot. posiadania i wdrażania Programu,
- spowodowanie w konkretnej perspektywie czasowej wyeliminowania wyrobów zawierających azbest znajdujących się na terenie gminy,
- określenie posesji i ilości, na których występuje azbest wraz z określeniem numerów ewidencyjnych działek i obrębów ewidencyjnych,
- określenie obecnej ilości wyrobów zawierających azbest na terenie Gminy,
- wprowadzenie danych do Bazy Azbestowej,
- określenie kolejnych kroków w postępowaniu z wyrobami azbestowymi znajdującymi się na terenie Gminy Santok,
- oszacowanie wysokości środków potrzebnych na utylizację w przyszłości.

Ponadto opracowanie Programu stanowi pierwszy krok do uzyskania dofinansowania działań związanych z demontażem, transportem i składowaniem (unieszkodliwianiem) wyrobów azbestowych. Wreszcie jego realizacja wpłynie dodatnio na poprawę stanu środowiska poprzez podwyższenie jakości powietrza atmosferycznego, a tym samym zwiększy komfort życia, pracy i wypoczynku mieszkańców gminy.

Azbest znany jest od kilku tysięcy lat. Szerokie jego rozpowszechnienie nastąpiło w okresie ostatnich 100 lat. Z uwagi na swoje niewątpliwe zalety (unikalne właściwości), takie jak miękkość, giętkość, ognioodporność, odporność na działanie mrozu, kwasów, a także dobrą elastyczność, właściwości mechaniczne i małe przewodnictwo cieplne wykorzystywany był chętnie, jako cenny surowiec również w Polsce. Od czasów starożytnych azbest postrzegano, jako jedwab tajemniczego świata minerałów. Stosowany był w produkcji około 3000 wyrobów przemysłowych, lecz przede wszystkim (co najmniej około 85%) do produkcji wyrobów budowlanych, szczególnie płyt dachowych i elewacyjnych,

a także, w mniejszych ilościach, do produkcji rur, rozmaitych kształtek do kanałów wentylacyjnych, instalacyjnych i innych.

Produkcja płyt azbestowo - cementowych na ziemiach polskich rozpoczęła się w 1907 rok i trwała do roku 1998. W wyniku szerokiego zastosowania praktycznego materiały zawierające azbest należą do substancji stwarzających szczególne zagrożenie dla zdrowia ludzi i z tego powodu powinny podlegać sukcesywnej eliminacji. Odpady zawierające azbest należą do odpadów niebezpiecznych, a gospodarka nimi wymaga prawidłowego podejścia oraz szczególnej kontroli. Zasady postępowania z odpadami zawierającymi azbest reguluje szereg przepisów m.in. ustawa o zakazie stosowania azbestu, ustawa Prawo ochrony środowiska, ustawa o odpadach oraz związane z nimi rozporządzenia wykonawcze. Ostatnia nowelizacja ustawy o zakazie stosowania azbestu z 22 grudnia 2004 r. praktycznie zamknęła okres stosowania wyrobów zawierających azbest w Polsce. Do rozwiązania pozostaje natomiast – bardzo ważny ze względu na zdrowie ludzi i stan środowiska – problem sukcesywnego usuwania zużytych wyrobów zawierających azbest. Groźne dla zdrowia są włókna azbestu (respirabilne), wystarczająco drobne by przeniknąć głęboko do płuc. Włókna powstają na skutek działania mechanicznego (np. gdy płyty azbestowe są łamane lub poddane jakiegokolwiek obróbce mechanicznej lub ścieraniu).

Rada Ministrów Rzeczypospolitej Polskiej w dniu 15 marca 2010 roku przyjęła "Program Oczyszczania Kraju z Azbestu na lata 2009 - 2032". Realizacja zadań przewidzianych w tym "Programie (...)" wymaga zaangażowania administracji publicznej i różnych instytucji działających na trzech poziomach:

- centralnym: Rada Ministrów, minister właściwy do spraw gospodarki, Główny Koordynator "Programu Oczyszczania Kraju z Azbestu na lata 2009 – 2032"
- wojewódzkim: wojewoda, samorząd województwa,
- lokalnym: samorząd powiatowy, samorząd gminny.

Ponadto Program przewiduje:

- przeprowadzanie pełnej i rzetelnej inwentaryzacji oraz ustalanie rozmieszczenia terytorialnego azbestu i wyrobów zawierających azbest,
- utworzenie i uruchomienie elektronicznego Systemu Informacji Przestrzennej do monitoringu usuwania wyrobów zawierających azbest,
- podjęcie prac legislacyjnych umożliwiających egzekwowanie obowiązków nałożonych na podmioty fizyczne i prawne oraz zasilanie danymi elektronicznego systemu monitorowania realizacji Programu,
- zwiększenie zaangażowania administracji samorządowej, szczególnie gmin.

W celu realizacji zadań przewidzianych w „Programie (...)” zadań niezbędne jest zaangażowanie administracji publicznej wszystkich stopni oraz różnych instytucji na szczeblu

krajowym, wojewódzkim i lokalnym. "Program Oczyszczania Kraju z Azbestu na lata 2009 - 2032" zakłada na poziomie lokalnym realizację zadań Programu przy zaangażowaniu zarówno samorządów powiatowych jak i gminnych. Do kompetencji samorządów winno należeć:

- nadzorowanie realizacji Programu i wykorzystania przyznanych środków finansowych,
- prowadzenie lokalnej polityki społecznej w zakresie opłat za składowanie odpadów zawierających azbest, np. w stosunku do uboższych właścicieli obiektów – częściowe lub całkowite zwalnianie z opłat;
- inicjowanie i organizowanie innych form pomocy dla mieszkańców przy usuwaniu wyrobów zawierających azbest.

Gmina Santok kładzie duży nacisk na stan środowiska naturalnego. Wychodząc naprzeciw rozwiązaniu problemu likwidacji azbestu na swoim terenie, dokonała aktualizacji przeprowadzonej inwentaryzacji odpadów zawierających azbest z obiektów budowlanych mieszczących się na terenie gminy oraz opracowania niniejszego „Programu usuwania azbestu i wyrobów zawierających azbest z terenu Gminy Santok na lata 2018 – 2032 - aktualizacja”.

1.2. Ogólna charakterystyka Gminy Santok

Gmina Santok jest gminą wiejską liczącą ok. 8358 mieszkańców (stan na dzień 31.01.2018r.). Położona jest w północnej części województwa lubuskiego, w powiecie gorzowskim. Leży na wschód od Gorzowa Wielkopolskiego, wzdłuż dwóch rzek tj. Warty i Noteci, i zajmuje powierzchnię 16 830 ha. Według podziału fizyczno – geograficznego (J. Kondracki) znajduje się na terenie dwóch makroregionów. Południowa, nizinna część Gminy położona jest w Pradolinie Toruńsko – Eberswaldzkiej, w mezoregionie Kotlina Gorzowska powstałej przez połączenie doliny Warty i Noteci. Północna, wyżynna zaś część Gminy leży na Pojezierzu Północnopomorskim, w mezoregionie Równina Gorzowska. Gmina Santok jest typowo rolniczą Gminą składającą się z 15 sołectw: Baranowice, Czechów, Gralewo, Górki, Janczewo, Jastrzębnik, Lipki Małe, Lipki Wielkie, Ludziszewice, Mąkoszyce, Nowe Polichno, Płomykowo, Santok, Stare Polichno, Wawrów.

Największe kompleksy leśne znajdują się w północno – zachodniej i południowej części Gminy. Obszar leśny w części północno – zachodniej należy do Puszczy Gorzowskiej (3 175 ha), natomiast w południowej do Puszczy Noteckiej (2 745 ha).

Na terenie Gminy znajdują się różne formy ochrony przyrody. Jedną z nich jest rezerwat leśny „Buki Zdroiskie” zlokalizowany w północno – wschodniej części Gminy

(w obrębie Puszczy Gorzowskiej) w przepięknym krajobrazie rzeki Santocznej. Na terenie Gminy zajmuje on 46,80 ha. Głównym celem rezerwatu jest ochrona różnych zespołów leśnych z charakterystyczną dla nich roślinnością zieloną na siedlisku lasu świeżego. W drzewostanie przeważają lasy bukowe. Drzewostan jest różnowiekowy, z udziałem buku, dębu, grabu, wiązu, sosny i świerku oraz innych gatunków.

Do południowej granicy Gminy Santok przylega rezerwat „Zakole Santockie”. Na terenie Gminy znajduje się jednak tylko jego otulina, sam rezerwat położony jest na terenie gminy Deszczno.

W centralnej części Gminy znajduje się Obszar Chronionego Krajobrazu „Puszcza Barlinecka”. Obszar ten na terenie Gminy zajmuje 3 050 ha. Obejmuje fragmenty terenów rozcięcia dolinowo – wązowego, na skraju wysoczyzny morenowej. Na jego obszarze powstały zbiorowiska roślinności stepowej z roślinnością kserotermiczną. Najbardziej charakterystyczny jest step ostnicowy z trawami stepowymi: ostnicą powabną, włosowatą i Jana. Innym zespołem stepowym jest zespół miłka wiosennego i kłosownicy pierzastej. Występują tu sasanka łąkowa, szalwia łąkowa, poziomka twardawa, lucerna sierpowata i kolczasto strąkowa, a nawet rzadsze jak: dzwonek syberyjski, wężymord stepowy czy goryczka krzyżowa.

Innym Obszarem Chronionego Krajobrazu jest „Dolina Warty i Dolnej Noteci”, który na terenie Gminy zajmuje 7 247 ha. Głównie zajmuje on tereny starorzeczy i rozlewisk na skraju wysoczyzny morenowej z fragmentami lasów łągowych, ostojami zwierząt i rzadkich ptaków.

Prawie 60% powierzchni całej Gminy objęte jest przez Europejską Sieć Ekologiczną – Natura 2000. Obszary Natura 2000, które występują to:

- PLH 080006 - "**Ujście Noteci**",
- LB 080002 - "**Dolina Dolnej Noteci**",
- PLB 300015 - "**Puszcza Notecka**",
- PLB - 080001 - "**Puszcza Barlinecka**".

Dodatkowo na terenie Gminy znajdują się także pomniki przyrody, dęb szypułkowy zlokalizowany w Lipkach Małych oraz dęb szypułkowy w Nowym Polichnie.



Rysunek 1 Położenie Gminy Santok na tle powiatu gorzowskiego.

1.3. Cel i zadania „Programu usuwania azbestu i wyrobów zawierających azbest z terenu Gminy Santok na lata 2018 – 2032 - aktualizacja”

Nadrzędnym długoterminowym celem „Programu usuwania azbestu i wyrobów zawierających azbest z terenu Gminy Santok na lata 2018 – 2032 - aktualizacja” jest:

Wylimowanie szkodliwego wpływu i negatywnych dla zdrowia skutków spowodowanych azbestem u mieszkańców Gminy Santok oraz likwidacja negatywnego oddziaływania azbestu na środowisko naturalne

Cel ten pozostaje w ścisłej relacji z celami zdefiniowanymi w krajowym "Programie (...)". Osiągnięcie tego celu będzie możliwe w perspektywie długoterminowej (okres około 15 lat) poprzez usunięcie do 2032 roku z terenu gminy stosowanych od wielu lat wyrobów zawierających azbest.

Ogólnym zadaniem Programu jest określenie warunków sukcesywnego usuwania wyrobów zawierających azbest. Zatem w Programie ujęto zagadnienia:

- edukacji poprzez informowanie społeczeństwa Gminy Santok o szkodliwości azbestu, obowiązków dotyczących postępowania z wyrobami zawierającymi azbest oraz o sposobach bezpiecznego ich usuwania oraz unieszkodliwiania,
- współpracy z lokalnymi mediami oraz organizacjami społecznymi,
- utworzenia centrum danych o lokalizacji istniejących wyrobów zawierających azbest,
- podejmowania w miarę potrzeby odpowiednich działań administracyjnych w stosunku do właścicieli lub zarządców obiektów szczególnie zagrożonych,
- współpracy z wojewodą, samorządem województwa w zakresie zadań wynikających z „Programu Oczyszczania Kraju z Azbestu na lata 2009 – 2032” przyjętego przez Radę Ministrów Rzeczypospolitej Polskiej w dniu 15 marca 2010 r.,
- pozyskania środków na bezpieczną likwidację wyrobów zawierających azbest,
- współpracy z przedsiębiorstwami zajmującymi się usuwaniem wyrobów zawierających azbest.

Niniejszy Program ma charakter lokalny, jest jednak spójny z założeniami ogólnopolskiego programu. Zakłada on realizację następujących zadań:

1. inwentaryzację i utworzenie bazy danych o lokalizacji istniejących wyrobów zawierających azbest. Wiedza o tym ile jest azbestu, w jakiej postaci i jego stanie oraz gdzie jest zlokalizowany była dotychczas niewielka;
2. edukację mieszkańców w zakresie szkodliwości azbestu, obowiązków dotyczących postępowania z wyrobami zawierającymi azbest oraz sposobów bezpiecznego ich usuwania oraz unieszkodliwiania;
3. podjęcie działań w kierunku pozyskania funduszy ze źródeł zewnętrznych na realizację Programu;
4. odbiór i unieszkodliwienie odpadów azbestowych z nieruchomości osób fizycznych i wspólnot mieszkaniowych;
5. bieżący monitoring realizacji Programu i okresowe raportowanie jego realizacji władzom oraz mieszkańcom;
6. okresową weryfikację i aktualizacja zapisów Programu,
7. udzielanie pomocy finansowej osobom fizycznym i jednostkom organizacyjnym Gminy w usuwaniu odpadów zawierających azbest.

Cele i zadania zostały sprecyzowane w rozdziale 5.

Tabela 1 Wskaźniki monitoringu realizacji „Programu usuwania azbestu i wyrobów zawierających azbest z terenu Gminy Santok na lata 2018 - 2032 – aktualizacja”

Lp.	Wskaźniki monitoringu	Jednostka miary
1.	Ilość odpadów zawierających azbest w przeliczeniu na m ² powierzchni gminy przed rozpoczęciem realizacji Programu	m ² /rok
2.	Ilość odpadów zawierających azbest w przeliczeniu na m ² powierzchni gminy w kolejnych latach realizacji Programu	m ² /rok
3.	Procentowa ilość usuniętych odpadów zawierających azbest w stosunku do ilości zinwentaryzowanej przed realizacją Programu	%
4.	Procentowa ilość usuniętych odpadów zawierających azbest w stosunku do ilości zinwentaryzowanej w poprzednim roku realizacji Programu	%
5.	Nakłady poniesione na usunięcie odpadów zawierających azbest	PLN/rok
6.	Ilość dzikich wysypisk odpadów zawierających azbest	szt.

W przypadku pozyskania środków finansowych, Gmina Santok sfinansuje koszty:

1. demontażu pokrycia dachowego oraz elewacji budynku;
2. załadunku na terenie nieruchomości odpadów zawierających azbest i ich transportu;
3. ich składowania i unieszkodliwiania.

Ilość usuniętych wyrobów zawierających azbest w danym roku uzależniona będzie od ilości środków finansowych pochodzących z funduszy własnych i zewnętrznych.

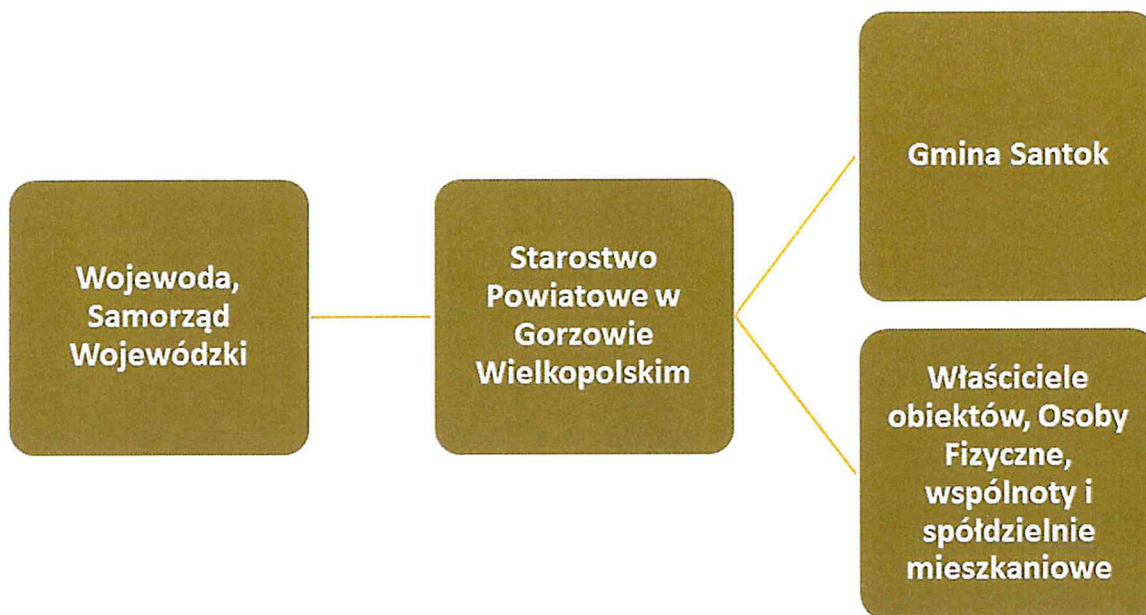
Rada Gminy może uchylać corocznie w budżecie Gminy stosowne środki na realizację Programu.

Gmina Santok będzie podejmowała starania w celu pozyskiwania funduszy ze źródeł zewnętrznych, a w szczególności z Wojewódzkiego Funduszu Ochrony Środowiska i Gospodarki Wodnej w Zielonej Górze.

1.4. Koncepcja zarządzania „Programem usuwania azbestu i wyrobów zawierających azbest z terenu Gminy Santok na lata 2018 - 2032 - aktualizacja”.

Interdyscyplinarność „Programu usuwania azbestu i wyrobów zawierających azbest z terenu Gminy Santok na lata 2018 – 2032 - aktualizacja” powoduje konieczność koordynacji wszystkich jednostek i instytucji przedmiotowo odpowiedzialnych za realizację poszczególnych zadań lub pośrednio biorących udział w ich realizacji. Dlatego też zadania przewidziane w Programie będą realizowane na czterech płaszczyznach, co przedstawia poniższy schemat.

Rysunek 2 Schemat zarządzania "Programem usuwania azbestu i wyrobów zawierających azbest z terenu Gminy Santok na lata 2018 - 2032 - aktualizacja" na poziomie lokalnym:



źródło: Opracowanie własne.

Zarządzanie, organizację i wdrażanie Programu powierza się organom Gminy Santok w ramach swych kompetencji i określonych zadań (Rada Gminy, Wójt). Jednostką koordynującą działania w zakresie organizacji, wdrażania i realizacji Programu będzie osoba zajmująca się ochroną środowiska i gospodarką odpadami w Gminie Santok.

1.5. Opis zawartości dokumentu „Programu usuwania azbestu i wyrobów zawierających azbest z terenu Gminy Santok na lata 2018 – 2032 - aktualizacja”

Zgodnie z wytycznymi dotyczącymi przygotowania Programu w zakresie usuwania azbestu i wyrobów zawierających azbest, niniejszy dokument zawiera:

Rozdział 1.

- **Wstęp.** W rozdziale ujęto informacje ogólne nt. obowiązków przypisanych gminie wynikających z realizacji krajowego Programu; charakterystykę Gminy Santok, nadrzędny długoterminowy cel i zadania Programu oraz koncepcję zarządzania Programem.

Rozdział 2.

- **Charakterystyka wyrobów zawierających azbest i oddziaływanie azbestu na zdrowie człowieka.** W tym rozdziale przedstawiono charakterystykę azbestu i jego zastosowanie, sposoby bezpiecznego użytkowania wyrobów zawierających azbest i metody ich usuwania, oddziaływanie azbestu na zdrowie ludzi oraz zasady informowania o ryzyku związanym z narażeniem na azbest występujący w środowisku.

Rozdział 3.

- **Stan prawny w zakresie użytkowania i usuwania wyrobów i odpadów zawierających azbest.** W rozdziale tym przedstawiono wybrane akty prawne dotyczące użytkowania i usuwania wyrobów zawierających azbest oraz procedury postępowania z wyrobami i odpadami zawierającymi azbest.

Rozdział 4.

- **Zadania jednostek samorządu terytorialnego w zakresie usuwania azbestu.** W rozdziale przedstawiono koncepcję zarządzania Programem oraz zadania w zakresie zarządzania Programem na poszczególnych poziomach.

Rozdział 5.

- **Gospodarowanie wyrobami i odpadami zawierającymi azbest na terenie Gminy Santok.** W rozdziale przedstawiono ilość wyrobów zawierających azbest wymagających usunięcia wraz z pojemnością potrzebnych składowisk oraz strategię w zakresie usuwania wyrobów zawierających azbest i unieszkodliwiania odpadów azbestowych, tj. cele w perspektywie krótko-, średnio- i długoterminowej wraz z harmonogramem realizacji przedsięwzięć i ich kosztami oraz źródłami finansowania.

Rozdział 6.

- **Wnioski końcowe.** Podsumowanie wraz z wnioskami.

2. CHARAKTERYSTYKA WYROBÓW ZAWIERAJĄCYCH AZBEST I ODDZIAŁYWANIE AZBESTU NA ZDROWIE CZŁOWIEKA

2.1. Występowanie i zastosowanie azbestu

Azbest jest nazwą handlową odnoszącą się do sześciu minerałów włóknistych. Pod względem chemicznym są to uwodnione krzemiany magnezu, żelaza, wapnia i sodu. Rozróżnia się następujące typy azbestu: chryzotyl (włóknista odmiana serpentynitu, tj. uwodnionego krzemianu magnezu), amozyt (krzemian żelazowo-magnezowy), krokidolit (krzemian sodowo-żelazowy), antofilit (krzemian magnezowy zawierający żelazo).

Pomimo, iż występowanie azbestu w przyrodzie jest dosyć powszechne, tylko w kilku miejscach na świecie prowadzona była jego eksploatacja na skalę przemysłową. Polska nie posiada złóż azbestu nadających się do eksploatacji przemysłowej.

Azbest posiada szczególne właściwości fizyczno – chemiczne, które sprawiły, że znalazł on zastosowanie w produkcji wielu elementów. Do tych właściwości należą:

- odporność na wysoką temperaturę,
- odporność na chemikalia, kwasy, zasady, wodę morską,
- odporność na ścieranie,
- duża sprężystość i wytrzymałość mechaniczna,
- elastyczność,
- izolacja termiczna i elektryczna,
- słabe przewodnictwo ciepła.

Azbest szeroko stosowany był w kilku dziedzinach gospodarki, przede wszystkim w budownictwie, ale także w energetyce, transporcie i przemyśle chemicznym. Najważniejszymi zastosowaniami azbestu są:

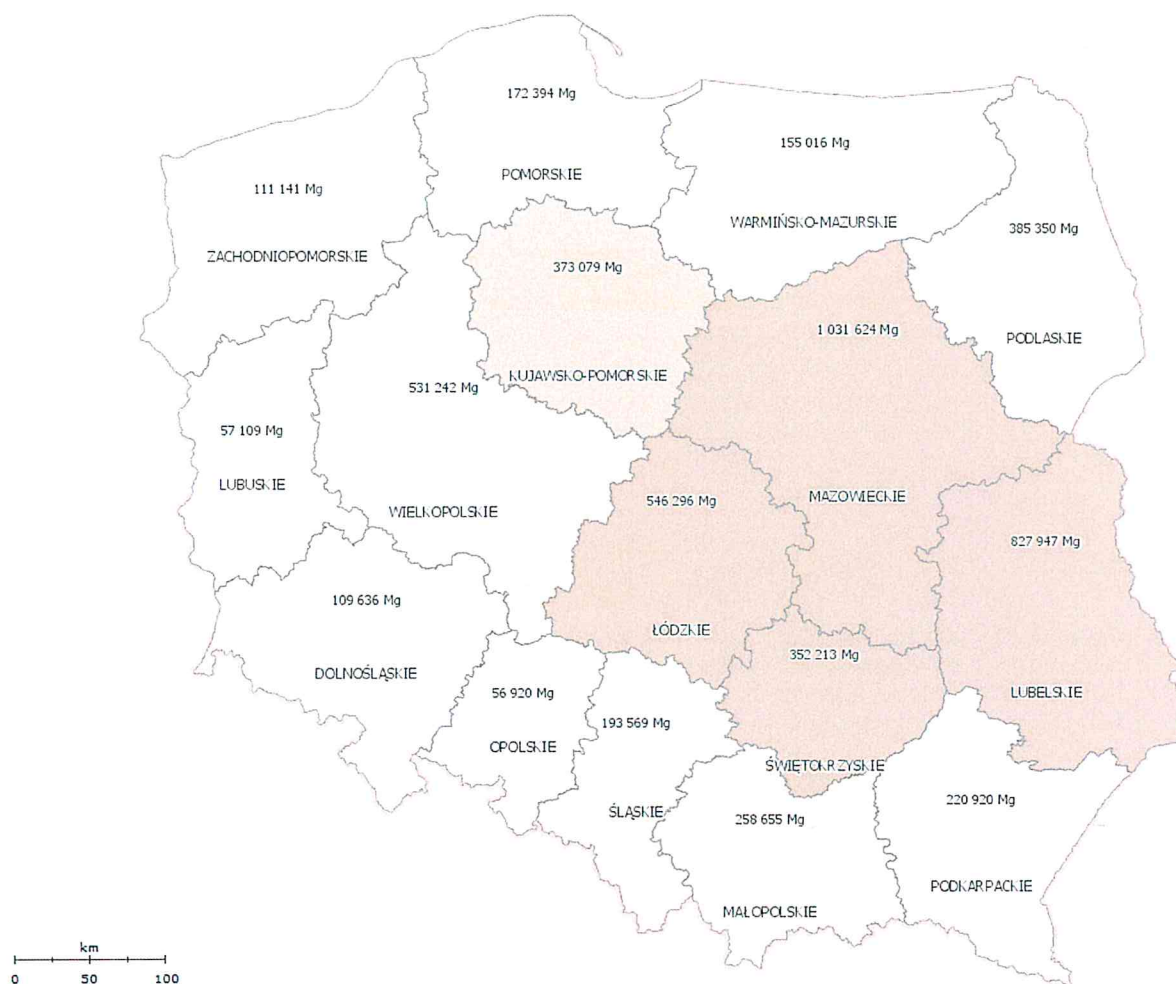
- wyroby azbestowo-cementowe produkowane z azbestów chryzotylowych i amfibolowych, takie jak: pokrycia dachowe, rury ciśnieniowe, płyty okładzinowe i elewacyjne zawierające od 10 do 35% azbestu;
- wyroby izolacyjne stosowane do izolacji kotłów parowych, wymienników ciepła, zbiorników, przewodów rurowych oraz ubrań i tkanin ognioodpornych. Zawierają one w zależności od przeznaczenia od 75 do 100% azbestu, głównie chryzotylu;
- wyroby uszczelniające: tektury, płyty azbestowo-kauczukowe, szczeliwa plecione,
- wyroby cierne, takie jak: okładziny cierne i taśmy hamulcowe stosowane do różnego typu hamulców,
- wyroby tekstylne: sznury i maty,

- wyroby hydroizolacyjne: lepiki asfaltowe, kity uszczelniające, asfalty drogowe uszlachetnione, zaprawy gruntujące, papa dachowa, płytki podłogowe, zawierające od 20 do 40% azbestu.

Wśród wyrobów azbestowych można wydzielić dwie grupy produktów:

- ❖ **wyroby miękkie** (łamliwe, kruche) o gęstości mniejszej niż 1000 kg/m^3 – charakteryzują się dużym procentowym udziałem azbestu (ponad 60%) i małym udziałem spoiwa, przez co łatwo ulegają uszkodzeniom, powodując dużą emisję pyłu azbestowego, a tym samym bardziej szkodliwe dla zdrowia (np. wyroby tkane i przędzone, płaszcze azbestowo-gipsowe, płyty i tektury miękkie, płytki podłogowe PCV, elementy uszczelkowe sprzętu AGD),
- ❖ **wyroby twarde** (niekruche, sztywne) o gęstości większej niż 1000 kg/m^3 – wyroby powszechnie stosowane w budownictwie, o niskiej procentowej zawartości minerałów azbestowych (poniżej 20%) i wysokiej zawartości substancji wiążącej (np. cementu), dzięki czemu bardzo trwałe i emitujące małe ilości pyłu azbestowego (głównie w wyniku obróbki mechanicznej), a tym samym mniej groźne dla zdrowia (np. płyty płaskie i faliste azbestowo-cementowe, rury azbestowo-cementowe, elementy konstrukcji wielokondygnacyjnych, przewody kominowe, zsypy).

Szacuje się (w skali kraju), że ok. 96% ogólnej ilości wyrobów zawierających azbest stanowią płyty azbestowo-cementowe (faliste i płaskie). Od lat 80-tych ubiegłego wieku produkcja i zużycie azbestu na świecie systematycznie malały, przy czym począwszy od roku 2001 obserwuje się trend wzrostowy w tym zakresie. W 2005 r. światowa produkcja azbestu wynosiła ok. 2,4 mln ton rocznie. Najwięksi producenci azbestu to Rosja, Chiny, Kazachstan, Kanada, Brazylia i Zimbabwe, zaś największymi konsumentami tego surowca są kraje Azji, Ameryki Południowej oraz byłego Związku Radzieckiego.



Źródło: Baza azbestowa Ministerstwa Gospodarki. Analiza wg stanu na styczeń 2018r.

Produkcja płyt azbestowo-cementowych w Polsce rozpoczęła się w 1907 roku w Krakowie, następnie w Warszawie (ok.1910r.) i w Ogradzieńcu k/Zawiercia (ok. 1920 r.). Jednak stosowanie azbestu na szeroką skalę na terenie Polski w budownictwie nastąpiło w latach 60-tych, po uruchomieniu następnych 4 dużych zakładów wyrobów azbestowo-cementowych. Głównym surowcem stosowanym do produkcji był azbest chryzotylowy, ale do połowy lat osiemdziesiątych do produkcji rur ciśnieniowych stosowany był także krokidolit oraz niewielkie ilości amozytu.

Produkcja płyt azbestowo-cementowych w Polsce została zakazana ustawą z dnia 19 czerwca 1997 r. o zakazie stosowania wyrobów zawierających azbest (t. j. Dz. U. 2017r., poz. 2119). Zgodnie z ustawą w Polsce do 28 września 1998 r. została całkowicie zakończona produkcja płyt azbestowo-cementowych (a wcześniej innych wyrobów zawierających azbest).

Natomiast po 28 marca 1999 r. obowiązuje zakaz obrotu azbestem i wyrobami zawierającymi azbest. Wyjątek stanowią wyroby z zawartością azbestu, które nie posiadają jeszcze swoich zamienników ze względu na ekstremalne warunki pracy. Wykaz takich

wyrobów zawarty jest w rozporządzeniach ministra właściwego do spraw gospodarki w sprawie dopuszczenia wyrobów zawierających azbest do produkcji lub do wprowadzania na polski obszar celny. Dotyczy to azbestu włóknistego sprowadzanego do produkcji diafragmy wykorzystywanej do elektrolizy przeponowej przy produkcji chloru i wyrobów azbestowo-kauczukowych.

2.2. Wpływ azbestu na organizm ludzki.

Wyroby azbestowe, zastosowane, jako materiał budowlany nie stanowią zagrożenia dla mieszkańców, jeżeli są prawidłowo eksploatowane.

Chorobotwórcze działanie azbestu występuje w wyniku wdychania włókien zawieszonych w powietrzu (oznacza to, że dopóki włókna nie są uwolnione do powietrza nie stanowią zagrożenia dla zdrowia). Azbest może być także obecny w wodzie, napojach i pokarmach, skąd dostaje się do organizmu człowieka. Jednak nie ma dowodów świadczących o tym, że azbest dostający się do organizmu drogą pokarmową jest szkodliwy dla zdrowia.

Naturalne źródła emisji włókien azbestowych w praktyce mają mniejsze znaczenie niż źródła związane z działalnością człowieka. Obecnie po zaprzestaniu produkcji wyrobów zawierających azbest tymi źródłami są:

- niewłaściwie składowane odpady azbestowe, w tym tzw. dzikie wysypiska, szczególnie w lasach i odkrytych wyrobiskach,
- użytkowanie wyrobów azbestowych co w konsekwencji prowadzi do zanieczyszczenia powietrza pyłem azbestowym w wyniku: korozji i mechanicznych uszkodzeń płyt azbestowo-cementowych, ścierania tarcz sprzęgłowych i hamulcowych,
- niewłaściwe usuwanie z dachów i elewacji wyrobów zawierających azbest,
- urządzenia grzewcze, wentylacyjne, klimatyzacyjne i izolacje zawierające azbest. Są to źródła występujące wewnątrz pomieszczeń. Stosowanie wyrobów azbestowych, a w konsekwencji możliwość uwalniania włókien azbestu do środowiska, spowodowało wzrost zainteresowania zdrowotnymi skutkami środowiskowej ekspozycji na azbest.

Wielkość zagrożenia zdrowia zależna jest od rodzaju azbestu, wielkości włókien i ich stężenia w powietrzu oraz czasu narażenia. Największe zagrożenie stanowią włókna respirabilne, tzn. występujące w trwałej postaci w powietrzu i mogące przedostawać się z wdychanym powietrzem do pęcherzyków płucnych. Mają one średnicę mniejszą od 3 µm są dłuższe niż 5 µm, przy czym najbardziej szkodliwe są włókna o długości ok. 20 µm. Narażenie zawodowe na pył azbestu może być przyczyną chorób układu oddechowego tj.:

pylicy azbestowej (azbestozy), łagodnych zmian opłucnowych, raka płuc oraz międzybłoniaków opłucnej i otrzewnej (nowotworów o wysokiej złośliwości).

Doniesienia kliniczne i epidemiologiczne sugerują, że z azbestem może być również związane występowanie innych nowotworów: krtani, żołądka i jelit, trzustki, jajników oraz chłoniaków. Jednak zwiększenie ryzyka w tych grupach nowotworów należy postrzegać jedynie jako prawdopodobne.

Między pierwszym narażeniem a pojawieniem się patologii (zwłaszcza nowotworów) występują długie okresy. Czyli aktualnie wykrywane skutki odnoszą się do warunków pracy, jakie istniały 20-40 lat temu.

Analizując szkodliwość azbestu i jego wpływ na organizm ludzki należy pamiętać, iż azbest jest praktycznie niezniszczalny, zaś groźny dla zdrowia ludzi jest wtedy, gdy jego elementarne włókna znajdują się we wdychanym powietrzu. Azbest zabezpieczony w sposób uniemożliwiający uwolnienie się włókien do powietrza nie stanowi żadnego zagrożenia dla zdrowia.

2.3. Informowanie o ryzyku związanym z narażeniem na azbest występujący w środowisku.

Głównym celem informowania o ryzyku jest dostarczenie informacji o zagrożeniu osobom i społecznościom narażonym na szkodliwe dla zdrowia czynniki środowiskowe (zgodnie z zasadami wynikającymi z odpowiednich przepisów prawnych). Uzyskane informacje stanowią podstawę do opracowywania różnych wariantów strategii zmniejszania ryzyka, które brane są pod uwagę przy podejmowaniu decyzji dotyczących ich wdrażania.

Proces informowania i rzetelności przekazywanej informacji zależą zarówno od poziomu merytorycznego, możliwości i umiejętności oceny oszacowania ryzyka, jak i od warunków polityczno-społecznych (polityka informacyjna, wolna prasa współpracująca ze specjalistami oceniającymi zagrożenie, itp.).

Zgodnie z definicją zaproponowaną przez Narodową Radę ds. Badań Naukowych Stanów Zjednoczonych "Informowanie o ryzyku jest procesem wzajemnego współdziałania jednostek, grup i instytucji w wymianie informacji i opinii o istocie zagrożenia (...)". Pod hasłem "współdziałanie" należy rozumieć współpracę ze społeczeństwem specjalistów oceniających ryzyko ze specjalistami zajmującymi się zarządzaniem ryzykiem, a więc: epidemiologów, przedstawicieli ministerstwa zdrowia, środowiska, przemysłu, a także grup zaangażowanych w problematykę ochrony środowiska.

Informowanie społeczności o ryzyku związanym z narażeniem na czynniki szkodliwe (w tym azbest) jest sprawą delikatną i bardzo trudną, wymagającą zaangażowania opinii publicznej w proces szacowania ryzyka i informowania o nim. Istotne znaczenie odgrywa

właściwe rozeznanie podstawowych zagadnień przez wszystkich zainteresowanych partnerów.

Agencja Ochrony Środowiska (EPA – Environmental Protection Agency) opublikowała szereg dokumentów zawierających zasady informowania o ryzyku.

Powszechnie stosuje się siedem podstawowych zasad:

- (1) Akceptuj i angażuj społeczność jako równorzędnego partnera,
- (2) Starannie planuj sposób przekazywania informacji o zagrożeniu, a następnie oceniaj wyniki komunikowania się,
- (3) Uważnie słuchaj tego, co mają ci do przekazania inni,
- (4) Bądź uczciwy, szczery i otwarty,
- (5) Koordynuj wysiłki i współpracuj z innymi (grupami, ośrodkami) w procesie przekazywania informacji,
- (6) Nawiązuj współpracę ze środkami masowego przekazu i przekazuj informacje przygotowane zgodnie z regułami środków masowego przekazu,
- (7) Mów jasno i życzliwie.

2.3.1. Ograniczenie negatywnych skutków oddziaływania azbestu

Specyficzne właściwości fizyko-chemiczne odmian azbestu takie jak wytrzymałość, ognioodporność, elastyczność, złe przewodnictwo cieplne i elektryczne, spora dźwiękochłonność, znaczna odporność na działania różnorodnych czynników chemicznych umożliwiły, z jednej strony jego powszechne zastosowanie w bardzo szerokim zakresie, a z drugiej strony, za sprawą tych samych właściwości odpady azbestowe w postaci zużytych wyrobów z różnym jego udziałem, są niezwykle trudne do unieszkodliwiania. Głównie czynniki jakie wpływają na zmniejszenie trwałości wyrobów zawierających azbest jest oddziaływanie mechaniczne oraz brak konserwacji materiału. Podstawą bezpiecznego postępowania z materiałami zawierającymi azbest jest eliminacja lub co najmniej minimalizacja ryzyka emisji włókien azbestu do otoczenia w skutek działań mechanicznych i złej konserwacji materiału. Zatem dopuszczalna jest eksploatacja materiałów zawierających azbest w dobrym stanie technicznym, o nieuszkodzonej powierzchni, ewentualnie odpowiednio zabezpieczonej np. przez pomalowanie. W wypadku usuwania takich materiałów konieczne jest ich zwilżenie wodą, usuwanie, gdy jest to możliwe wyrobów w całości, unikając ich łamania i przy zachowaniu pracy ręcznej, oraz przy zabezpieczeniu – odizolowaniu pola prac od otoczenia. Odpowiednie oddzielenie pola prac od otoczenia ma zapobiegać ewentualnemu skażeniu azbestem. Na stanowisku pracy należy monitorować stężenia włókien azbestu w powietrzu, a po zakończeniu prac sprawdzić na okoliczność ewentualnego wystąpienia azbestu (czystość) miejsce pracy i najbliższe otoczenie. Należy

mieć świadomość, że pojęcie stężeń dopuszczalnych w przypadku azbestu (tak jak innych substancji rakotwórczych) jest umowna i stanowi kompromis między wymaganiami medycyny a możliwościami techniki. Tendencją działań UE jest ograniczenie NDS (najwyższe dopuszczalne stężenia) do możliwego minimum.

Skala problemu związanego z usuwaniem i unieszkodliwianiem odpadów zawierających azbest jest ogromna ze względu na dużą ich ilość. Dlatego dąży się obecnie do opracowania nowych sposobów unieszkodliwiania azbestu. Taką metodę o nazwie MTT opracowała firma ATON-HT. Ta innowacyjna metoda polega na zastosowaniu termicznej destrukcji niebezpiecznych włókien azbestowych poprzez nagrzewanie ich energią mikrofalową. Podczas tego procesu odpad zawierający azbest po wstępnym skruszeniu ulega nagrzanemu do temp. 900-1100°C, a następnie struktura krystaliczna włókien ulega przemianie w formę bezpostaciową.

Zalety tej metody to:

- ✓ bezpieczeństwo technologii dla otoczenia,
- ✓ proces bezodpadowy,
- ✓ linia technologiczna przewoźna na dwóch kontenerach, do montażu na miejscu,
- ✓ konkurencyjny koszt w stosunku do metody składowania,
- ✓ proces unieszkodliwiania w pełni zgodny z regulacjami wprowadzonymi na terenie Unii Europejskiej.

3. STAN PRAWNY W ZAKRESIE UŻYTKOWANIA I USUWANIA WYROBÓW I ODPADÓW ZAWIERAJĄCYCH AZBEST

Procedury postępowania z wyrobami i odpadami zawierającymi azbest oraz przepisy prawne dotyczące azbestu regulują szerokie spektrum zagadnień, a co z tym się wiąże znajdują się w wielu aktach prawnych. Regulacje prawne dotyczące azbestu i wyrobów zawierających azbest zostały oparte na przepisach obowiązujących w Unii Europejskiej.

W niniejszym opracowaniu omówiono podstawowe akty prawne, regulujące zasady postępowania z azbestem oraz z wyrobami go zawierającymi na terytorium Polski.

3.1. Regulacje ustawowe

1. *Ustawa z dnia 19 czerwca 1997 r. o zakazie stosowania wyrobów zawierających azbest* (tekst jednolity Dz. U. z 2017r., poz. 2119). Ustawa zakazuje wprowadzania na obszar kraju azbestu, wyrobów zawierających azbest oraz obrotu azbestem i wyrobami zawierającymi azbest. Nowelizacja wprowadzona ustawą z dnia 22 grudnia 2004 r. „o zmianie ustawy o zakazie stosowania wyrobów zawierających azbest” (Dz. U. z 2005 r. Nr 10, poz. 72) stanowi, że od dnia 1 stycznia 2005 r. w Polsce - podobnie jak

w całej Unii Europejskiej – obowiązuje zakaz stosowania i obrotu azbestem i wyrobami zawierającymi azbest.

2. *Ustawa z dnia 7 lipca 1994 r. — Prawo budowlane* (tekst jednolity Dz. U. z 2017 r. poz. 1332). Określa zasady przewozu koleją towarów niebezpiecznych, obowiązki uczestników tego przewozu, zasady dokonywania oceny zgodności ciśnieniowych urządzeń transportowych, uprawnienia doradcy do spraw bezpieczeństwa przewozu oraz organy i jednostki właściwe do sprawowania nadzoru i kontroli w tych sprawach.
3. *Ustawa z dnia 27 kwietnia 2001 r. – Prawo ochrony środowiska* (Dz. U. z 2017r. poz. 519 t.j.). Ustawa ta jest podstawowym aktem prawnym w prawodawstwie polskim, regulującym zasady ochrony środowiska oraz warunki korzystania z jego zasobów, z uwzględnieniem wymagań zrównoważonego rozwoju, a szczególności ustaliła m.in. obowiązek składania przez wójtów, burmistrzów i prezydentów miast, a także osoby prawne stosownych informacji o rodzaju, ilości i miejscach występowania substancji stwarzających szczególnie zagrożenie dla środowiska (w tym również azbestu).
4. *Ustawa z dnia 14 grudnia 2012 r. o odpadach* (tekst jednolity Dz. U. z 2018 r. poz. 21). Ustawa ta między innymi wskazuje definicję wytwórcy i posiadacza odpadów. Kwalifikacja ta oznacza, iż wykonawca winien dopełnić obowiązków wytwórcy odpadów, prowadzenie zbierania odpadów i prowadzenie przetwarzania odpadów wymaga uzyskania zezwolenia.
5. *Ustawa z dnia 26 czerwca 1974 r. Kodeks pracy* (tekst jednolity Dz. U. z 2018 r. poz. 108). Określa zasady w sprawie ochrony pracowników przed ryzykiem związanym z narażeniem na działanie azbestu w miejscu pracy.
6. *Ustawa z dnia 11 września 2015 r. o zużytych sprzęcie elektrycznym i elektronicznym* (Dz. U. z 2015r. poz. 1688).
7. *Ustawa z dnia 25 lutego 2011 r. o substancjach chemicznych i ich mieszaninach* (Dz. U. 2018r., poz. 143 t.j.).
8. *Ustawa z dnia 9 czerwca 2011 r. — Prawo geologiczne i górnicze* (Dz. U. 2017r. poz. 2126 t.j.).

3.2. Akty wykonawcze

1. *Rozporządzenie Ministra Środowiska z dnia 09 grudnia 2014 r. – w sprawie katalogu odpadów* (Dz. U. z 2014 r. poz. 1923) zamieszcza rodzaje odpadów zawierających azbest na liście odpadów niebezpiecznych w wymienionych poniżej grupach i podgrupach z odpowiednim przypisanym kodem klasyfikacyjnym:
 - 06 07 01* - odpady azbestowe z elektrolizy,
 - 06 13 04* - odpady z przetwarzania azbestu,
 - 10 11 81* - odpady zawierające azbest,
 - 10 13 09* - odpady zawierające azbest z produkcji elementów cementowo-azbestowych,
 - 15 01 11* - opakowania z metali zawierających niebezpieczne, porowate elementy wzmocnienia konstrukcyjnego (np. azbest) włącznie z pustymi pojemnikami ciśnieniowymi,
 - 16 01 11* - okładziny hamulcowe zawierające azbest,
 - 16 02 12* - zużyte urządzenia zawierające wolny azbest,
 - 17 06 01* - materiały izolacyjne zawierające azbest,
 - 17 06 05* - materiały konstrukcyjne zawierające azbest.

2. *Rozporządzenie Ministra Środowiska z dnia 23 lipca 2009 r. w sprawie sposobu przedkładania marszałkowi województwa informacji o występowaniu substancji stwarzających szczególne zagrożenie dla środowiska* (Dz. U. z 2015 r., poz. 1450 t.j.) określa termin oraz formę składania informacji o rodzaju, ilości i miejscach występowania substancji stwarzających szczególne zagrożenie dla środowiska.

3. *Rozporządzenie Ministra Gospodarki z dnia 16 stycznia 2015 r. w sprawie rodzajów odpadów, które mogą być składowane na składowisku w sposób nieselektywny* (Dz. U. z 2015r., poz.110). W sposób nieselektywny mogą być składowane odpady o następujących kodach:
 - 17 06 01* - materiały izolacyjne zawierające azbest;
 - 17 06 05* - materiały konstrukcyjne zawierające azbest;Odpady te mogą być składowane wspólnie, na tym samym składowisku odpadów niebezpiecznych zawierających azbest. Nie można natomiast mieszać tych odpadów i składować z innymi odpadami niebezpiecznymi.

4. *Rozporządzenie Ministra Pracy i Polityki Społecznej z dnia 06 czerwca 2014 r. w sprawie najwyższych dopuszczalnych stężeń i natężeń czynników szkodliwych dla zdrowia*

w środowisku pracy (Dz. U. z 2014 r., poz. 817) określa najwyższe dopuszczalne stężenia w środowisku pracy pyłów zawierających azbest.

5. *Rozporządzenie Ministra Środowiska z dnia 26 stycznia 2010 r. w sprawie wartości odniesienia dla niektórych substancji w powietrzu* (Dz. U. z 2010 r. Nr 16, poz. 87) określa limity stężenia azbestu w powietrzu. Wartości odniesienia dla azbestu wynoszą odpowiednio:
 - dla 1 godziny – 2.350 włókien/m³
 - dla roku kalendarzowego – 250 włókien/m³.
6. *Rozporządzenie Ministra Środowiska z dnia 12 grudnia 2014 r. w sprawie wzorów dokumentów stosowanych na potrzeby ewidencji odpadów* (Dz. U. z 2014r., poz.1973).
7. *Rozporządzenie Ministra Środowiska z dnia 28 grudnia 2011 r. w sprawie podziemnych składowisk odpadów* (Dz. U. z 2011r. Nr 298, poz. 1771 z późn. zm.).
8. *Rozporządzenie Ministra Środowiska z dnia 20 grudnia 2012 r. w sprawie sposobu prowadzenia przez marszałka województwa rejestru wyrobów zawierających azbest* (Dz. U. 2013 Nr 0, poz. 25 z późn. zm.).
9. *Rozporządzenie Ministra Infrastruktury z dnia 23 czerwca 2003 r. w sprawie informacji dotyczącej bezpieczeństwa i ochrony zdrowia oraz planu bezpieczeństwa i ochrony zdrowia* (Dz. U. z 2003 r. Nr 120, poz. 1126) określa zakres rodzajów robót budowlanych, stwarzających zagrożenie bezpieczeństwa lub zdrowia ludzi.
10. *Rozporządzenie Ministra Transportu, Budownictwa i Gospodarki Morskiej z dnia 15 lutego 2012 r. w sprawie świadectwa dopuszczenia pojazdu ADR* (Dz. U. 2017r., poz. 695 t.j.).
11. *Rozporządzenie Ministra Transportu, Budownictwa i Gospodarki Morskiej z dnia 29 maja 2012 r. w sprawie prowadzenia kursów w zakresie przewozu towarów niebezpiecznych* (Dz. U. z 2012r., poz. 619).
12. *Rozporządzenie Ministra Gospodarki, Pracy i Polityki Społecznej z dnia 2 kwietnia 2004 roku w sprawie sposobów i warunków bezpiecznego użytkowania i usuwania wyrobów zawierających azbest* (Dz. U. z 2004 r. Nr 71, poz. 649 z późn. zm.) nakłada na właścicieli lub zarządców obiektów, urządzeń budowlanych, instalacji przemysłowych lub

innych miejsc zawierających azbest - obowiązek okresowej kontroli stanu tych wyrobów oraz sporządzenia oceny stanu i możliwości użytkowania wyrobów zawierających azbest zgodnie z załącznikiem nr 1 do rozporządzenia (Ocena stanu i możliwości bezpiecznego użytkowania wyrobów zawierających azbest). Pierwsza kontrola powinna być przeprowadzona w terminie do 6 miesięcy od dnia wejścia w życie rozporządzenia. W/w podmioty przechowują egzemplarz oceny (łącznie ze stosowną dokumentacją miejsca zawierającego azbest, obiektu, urządzenia budowlanego lub instalacji przemysłowej. Dla budynków oraz obiektów budowlanych niebędących budynkami, dla których jest prowadzona książka obiektu budowlanego na podstawie art. 64 ust. 1 ustawy z dnia 7 lipca 1994 r. - Prawo budowlane, ocena ta powinna być dołączona do książki obiektu budowlanego).

13. *Rozporządzenie Ministra Gospodarki, z dnia 13 grudnia 2010 r. w sprawie wymagań w zakresie wykorzystywania wyrobów zawierających azbest oraz wykorzystywania i oczyszczania instalacji lub urządzeń, w których były lub są wykorzystywane wyroby zawierające azbest.* (Dz. U. z 2011 r. Nr 8, poz. 31). Rozporządzenie wprowadza obowiązek inwentaryzacji przez właściciela lub zarządzającego (osobę fizyczną) miejsc, gdzie był lub jest wykorzystywany azbest - oraz składania corocznie stosownych informacji do właściwego wójta, burmistrza lub prezydenta miasta. Osoby prawne składają sprawozdania do Marszałka Województwa.
14. *Rozporządzenie Ministra Gospodarki i Pracy z dnia 14 października 2005 r. w sprawie zasad bezpieczeństwa i higieny pracy przy zabezpieczaniu i usuwaniu wyrobów zawierających azbest oraz programu szkolenia w zakresie bezpiecznego użytkowania takich wyrobów* (Dz. U. z 2005r. Nr 216, poz. 1824).
15. *Rozporządzenie Ministra Zdrowia z dnia 24 lipca 2012 r. w sprawie substancji chemicznych, ich mieszanin, czynników lub procesów technologicznych o działaniu rakotwórczym lub mutagennym w środowisku pracy* (Dz. U. z 2012r., poz. 890).
16. *Rozporządzenie Ministra Zdrowia z dnia 2 lutego 2011 r. w sprawie badań i pomiarów czynników szkodliwych dla zdrowia w środowisku pracy* (Dz. U. z 2011r. Nr 33, poz. 166).
17. *Rozporządzenie Ministra Zdrowia z dnia 15 września 2005 r. w sprawie leków związanych z chorobami wywołanymi pracą przy azbeście* (Dz. U. z 2005r. Nr 189, poz. 1603).

18. *Rozporządzenie Ministra Zdrowia z dnia 10 stycznia 2005 r. w sprawie wzoru książeczki badań profilaktycznych dla osoby, która była lub jest zatrudniona w warunkach narażenia zawodowego w zakładach stosujących azbest w procesach technologicznych, sposobu jej wypełnienia i aktualizacji (Dz. U. z 2005r. Nr 13, poz. 109).*
19. *Rozporządzenie Ministra Zdrowia z dnia 9 sierpnia 2004 r. w sprawie leczenia uzdrowiskowego osób zatrudnionych przy produkcji wyrobów zawierających azbest (Dz. U. z 2004r. Nr 185, poz. 1920, z późn. zm.).*
20. *Rozporządzenie Ministra Zdrowia z dnia 4 sierpnia 2004 r. w sprawie okresowych badań lekarskich pracowników zatrudnionych w zakładach, które stosowały azbest w produkcji (Dz. U. z 2004r. Nr 183, poz. 1896).*
21. *Zarządzenie Ministra Zdrowia i Opieki Społecznej z dnia 12 marca 1996 r. w sprawie dopuszczalnych stężeń i natężeń czynników szkodliwych dla zdrowia, wydzielanych przez materiały budowlane, urządzenia i elementy wyposażenia w pomieszczeniach przeznaczonych na pobyt ludzi (M.P. z 1996r. Nr 19, poz. 231).*

3.3. Zasady postępowania z wyrobami zawierającymi azbest w aspekcie obowiązującego prawa.

Przepisy określające zasady bezpiecznego postępowania z wyrobami i odpadami zawierającymi azbest narzuciły szereg obowiązków, zarówno na właścicieli obiektów i urządzeń, gdzie został użyty azbest jak i na prowadzących wszelkiego rodzaju prace związane z usuwaniem bądź transportem czy umieszczeniem na składowisku wyrobów i odpadów zawierających azbest – procedury postępowania przedstawiono w rozdziałach poniżej.

Grupa I.

Procedury obowiązujące właścicieli i zarządzających obiektami, instalacjami lub urządzeniami zawierającymi azbest lub wyroby zawierające azbest

- **Procedura 1.** Obowiązki i postępowanie właścicieli oraz zarządców, przy użytkowaniu obiektów i terenów z wyrobami zawierającymi azbest.
- **Procedura 2.** Obowiązki i postępowanie właścicieli i zarządców, przy usuwaniu wyrobów zawierających azbest z obiektów lub terenów.

Grupa II.

Procedury obowiązujące wykonawców prac polegających na usuwaniu wyrobów zawierających azbest – wytwórców odpadów niebezpiecznych.

- **Procedura 3.** Postępowanie przy pracach przygotowawczych do usuwania wyrobów zawierających azbest.
- **Procedura 4.** Prace polegające na usuwaniu wyrobów zawierających azbest, wytwarzaniu odpadów niebezpiecznych, oczyszczeniu obiektu (terenu) instalacji.

Grupa III.

Procedura obowiązująca prowadzących działalność w zakresie transportu odpadów niebezpiecznych zawierających azbest.

- **Procedura 5.** Przygotowanie i transport odpadów niebezpiecznych zawierających azbest.

Grupa IV.

Procedura obowiązująca zarządzających składowiskami odpadów niebezpiecznych zawierających azbest.

- **Procedura 6.** Składowanie odpadów na składowiskach lub wydzielonych kwaterach przeznaczonych do wyłącznego składowania odpadów zawierających azbest

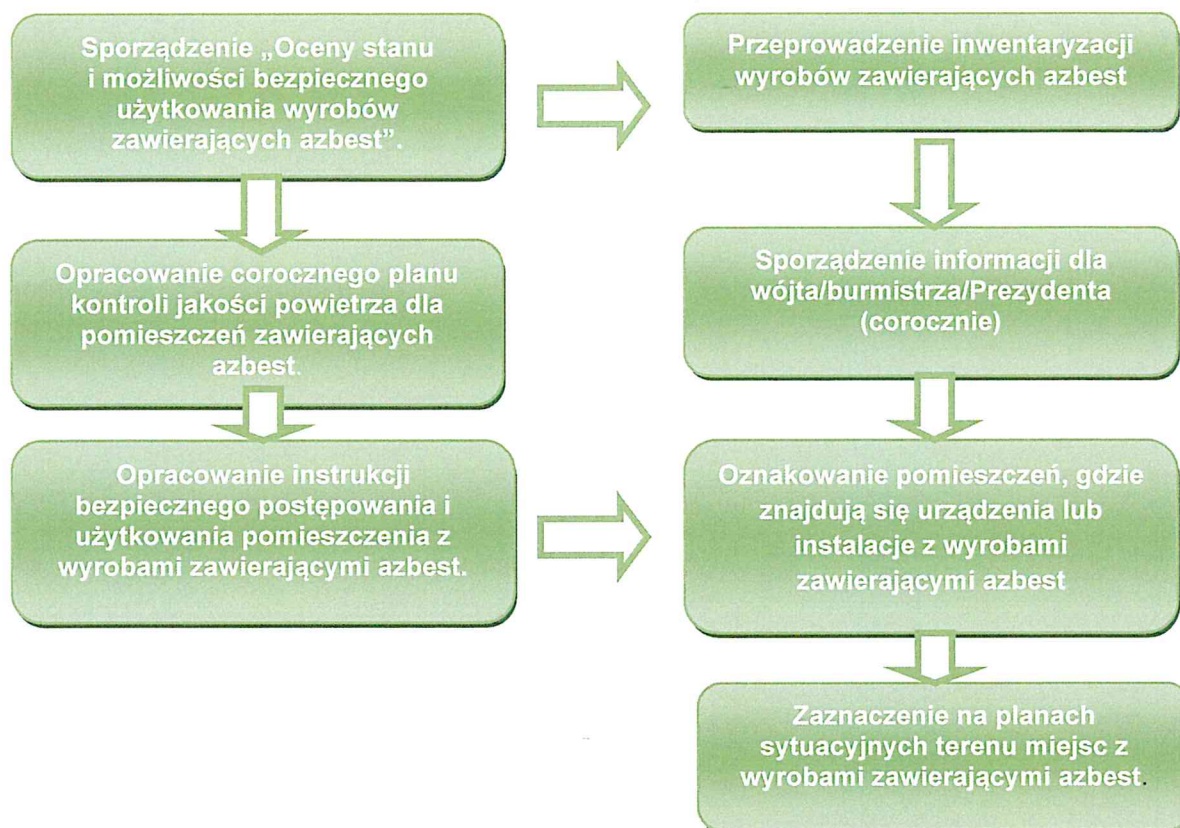
3.4. Obowiązki właścicieli i zarządzających obiektami, instalacjami i urządzeniami zawierającymi azbest.

Procedura 1. Obowiązki i postępowanie właścicieli oraz zarządców, przy użytkowaniu obiektów i terenów z wyrobami zawierającymi azbest.

Procedura 2. Obowiązki i postępowanie właścicieli i zarządców, przy usuwaniu wyrobów zawierających azbest z obiektów lub terenów.

PROCEDURA 1.

Zakres procedury obejmuje przedstawienie zakresu obowiązków i zasad postępowania właścicieli i zarządców budynków, budowli, instalacji lub urządzeń oraz terenów gdzie znajduje się azbest lub wyroby zawierające azbest. Procedura dotyczy bezpiecznego ich użytkowania.



Właściciel lub zarządca budynku, budowli, instalacji lub urządzenia technicznego oraz terenu, gdzie znajdują się wyroby zawierające azbest, ma obowiązek sporządzenia - w jednym egzemplarzu „Oceny stanu i możliwości bezpiecznego użytkowania wyrobów zawierających azbest” (załącznik 1). Właściciele lub zarządcy, którzy spełnili ten obowiązek wcześniej – sporządzają następne „Oceny...” w terminach wynikających z warunków poprzedniej „Oceny...” tzn. jeśli podczas przeprowadzonej oceny stwierdzono następującą ilość sumy wszystkich punktów:

- Stopień pilności I od 120 punktów - wymagane pilnie usunięcie (wymiana na wyrób bezazbestowy) lub zabezpieczenie.
- Stopień pilności II od 95 do 115 punktów - wymagana ponowna ocena w terminie do 1 roku
- Stopień pilności III do 90 punktów - wymagana ponowna ocena w terminie do 5 lat.

Z przeprowadzonej kontroli okresowej sporządza się w jednym egzemplarzu ocenę stanu i możliwości bezpiecznego użytkowania wyrobów zawierających azbest, ocenę przechowuje się łącznie z dokumentacją miejsca zawierającego azbest, obiektu, urządzenia

budowlanego lub instalacji przemysłowej. Dla budynków oraz obiektów budowlanych niebędących budynkami, dla których jest prowadzona książka obiektu budowlanego na podstawie art. 64 ust. 1 ustawy z dnia 7 lipca 1994 r. - Prawo budowlane, ocena ta powinna być dołączona do książki obiektu budowlanego.

Właściciel lub zarządca obowiązany jest do przeprowadzenia inwentaryzacji (spisu z natury) wyrobów zawierających azbest. Wyniki inwentaryzacji powinny służyć do sporządzenia informacji dla wójta, burmistrza lub prezydenta miasta – właściwego dla miejsca położenia budynku, budowli, instalacji lub urządzenia oraz terenu z wyrobami zawierającymi azbest. Wzory informacji według załączników:

Załącznik nr 2 – Informacja o wyrobach zawierających azbest i miejscu ich wykorzystywania.

Załącznik nr 3 – Informacja o wyrobach zawierających azbest, których wykorzystywanie zostało zakończone.

Informację przedkłada się corocznie celem wykazania ewentualnych zmian w ilości posiadanych wyrobów zawierających azbest – co pozwoli na ocenę zagrożenia dla ludzi i środowiska w danym rejonie. Właściciel lub zarządca budynku, budowli, instalacji lub urządzenia oraz terenu, gdzie występują wyroby zawierające azbest, ma ponadto obowiązki:

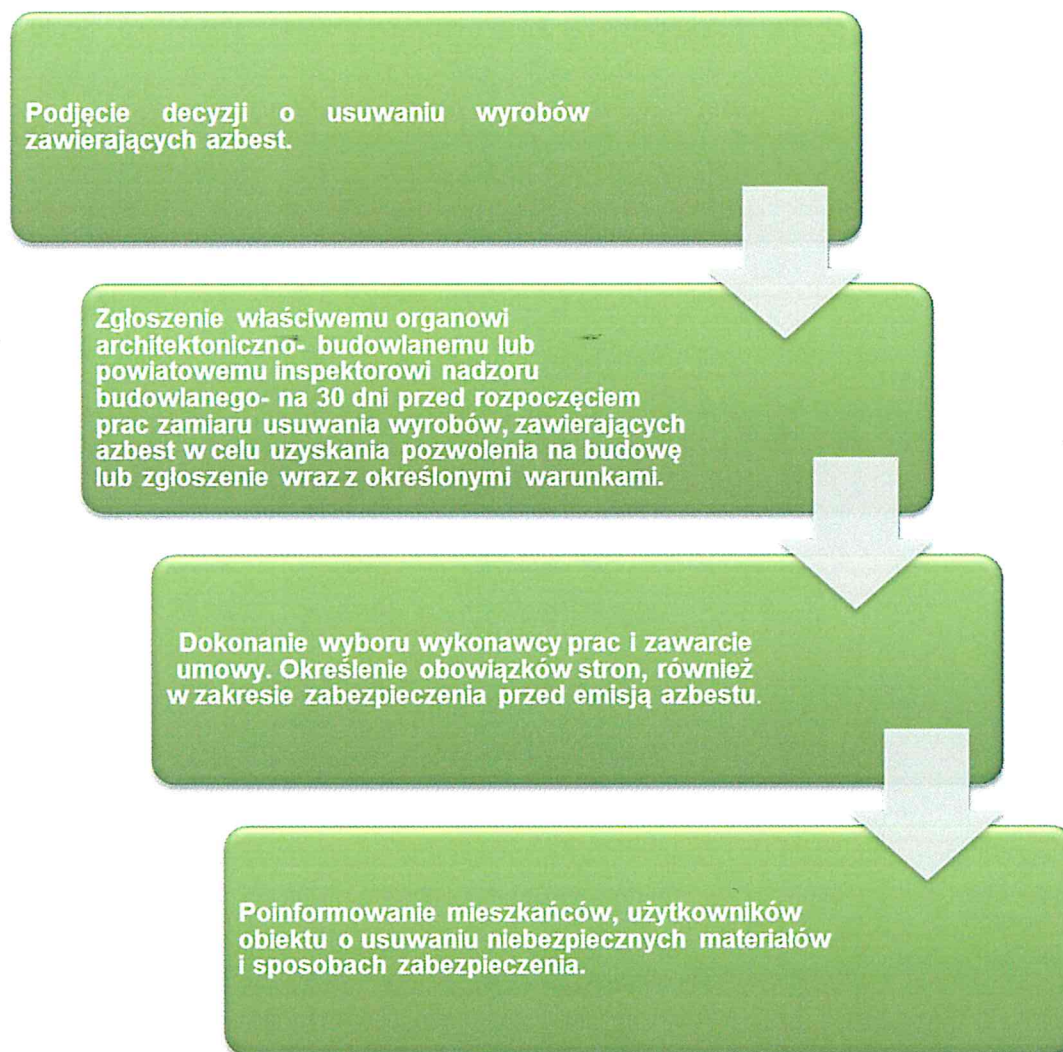
- oznakowania pomieszczeń, gdzie znajdują się urządzenia lub instalacje z wyrobami zawierającymi azbest – odpowiednim znakiem ostrzegawczym dla azbestu (zał. nr 4),
- opracowania i wywieszenia na widocznym miejscu instrukcji bezpiecznego postępowania i użytkowania pomieszczenia z wyrobami zawierającymi azbest,
- zaznaczenia na planie sytuacyjnym terenu miejsc z wyrobami zawierającymi azbest.

Ponadto jeżeli w budynku, budowli, instalacji lub urządzeniu oraz na terenie znajdują się wyroby zawierające azbest o gęstości objętościowej mniejszej niż 1000 kg/m^3 (tzw. „miękkie”), lub jeżeli wyroby zawierają azbest krokidolit, a także jeżeli te wyroby znajdują się w zamkniętych pomieszczeniach lub istnieje uzasadniona obawa dużej emisji azbestu do środowiska – właściciel lub zarządca powinien opracować plan kontroli jakości powietrza (monitoringu), a jego wyniki uwzględnić przy dalszej eksploatacji lub usuwaniu wyrobów zawierających azbest.

PROCEDURA 2:

Zakres obowiązków obejmuje okres od podjęcia decyzji o zabezpieczeniu lub usuwaniu wyrobów zawierających azbest, do zakończenia tych robót i uzyskania stosownego oświadczenia wykonawcy prac. Obowiązki i postępowanie właścicieli i zarządców, przy

usuwaniu wyrobów zawierających azbest z obiektów lub terenów.



Identyfikacja azbestu powinna nastąpić w okresie użytkowania wyrobów, jeszcze przed rozpoczęciem wykonywania prac zabezpieczenia lub usuwania takich wyrobów, o ile informacja ta nie jest podana w innych dokumentach budowy przedmiotowego obiektu. Identyfikacja azbestu jest obowiązkiem właściciela lub zarządcy, wynikającym z tytułu własności oraz odpowiedzialności prawnej, dotyczącej ochrony osób trzecich od szkód mogących wynikać z nieodpowiedniej eksploatacji przedmiotu stanowiącego własność. Wyniki identyfikacji azbestu powinny być uwzględniane przy:

- sporządzaniu „Oceny (...)”,
- sporządzaniu informacji dla wójta, burmistrza, prezydenta miasta,
- zawieraniu umowy na wykonanie prac zabezpieczania lub usuwania wyrobów zawierających azbest z wykonawcą tych prac – wytwarzającym odpady niebezpieczne.

Właściciel lub zarządca może zlecić innym – odpowiednio przygotowanym osobom lub podmiotom prawnym – przeprowadzenie czynności wykonania identyfikacji azbestu w wyrobach. W każdym przypadku powinno to mieć miejsce przed rozpoczęciem prac zabezpieczenia lub usuwania wyrobów zawierających azbest.

Właściciel lub zarządca budynku, budowli, instalacji lub urządzenia oraz terenu z wyrobami zawierającymi azbest, ma obowiązek zgłoszenia na 30 dni przed rozpoczęciem prac, wniosku o pozwolenie na budowę (remont), wraz z określonymi warunkami. Wniosek powinien być sporządzony z uwzględnieniem przepisów wynikających z art. 30, ust. 7 ustawy – Prawo budowlane (załącznik nr 7). Zatajenie informacji o występowaniu azbestu w wyrobach, które będą przedmiotem prac remontowo-budowlanych skutkuje – na podstawie ustawy Prawo ochrony środowiska – odpowiedzialnością prawną.

Po dopełnieniu obowiązków formalnoprawnych, właściciel lub zarządca dokonuje wyboru wykonawcy prac - wytwórcy odpadów niebezpiecznych. Zawiera umowę na wykonanie prac zabezpieczenia lub usuwania wyrobów zawierających azbest oraz oczyszczenia budynku, budowli, instalacji lub urządzenia oraz terenu z azbestu. W umowie powinny być jasno sprecyzowane obowiązki stron, również w zakresie zabezpieczenia przed emisją azbestu w czasie wykonywania prac. Niezależnie od obowiązków wykonawcy prac, właściciel lub zarządca powinien poinformować mieszkańców lub użytkowników budynku, budowli, instalacji lub urządzenia oraz terenu, o usuwaniu niebezpiecznych materiałów zawierających substancje stwarzające szczególne zagrożenie dla ludzi oraz o sposobach zabezpieczenia przed tą szkodliwością. Na końcu właściciel lub zarządca powinien uzyskać od wykonawcy prac, pisemne oświadczenie o prawidłowości wykonania robót i oczyszczenia z azbestu, a następnie przechowywać je przez okres co najmniej 5-lat, wraz z inną dokumentacją budynku, budowli, instalacji lub urządzenia oraz terenu.

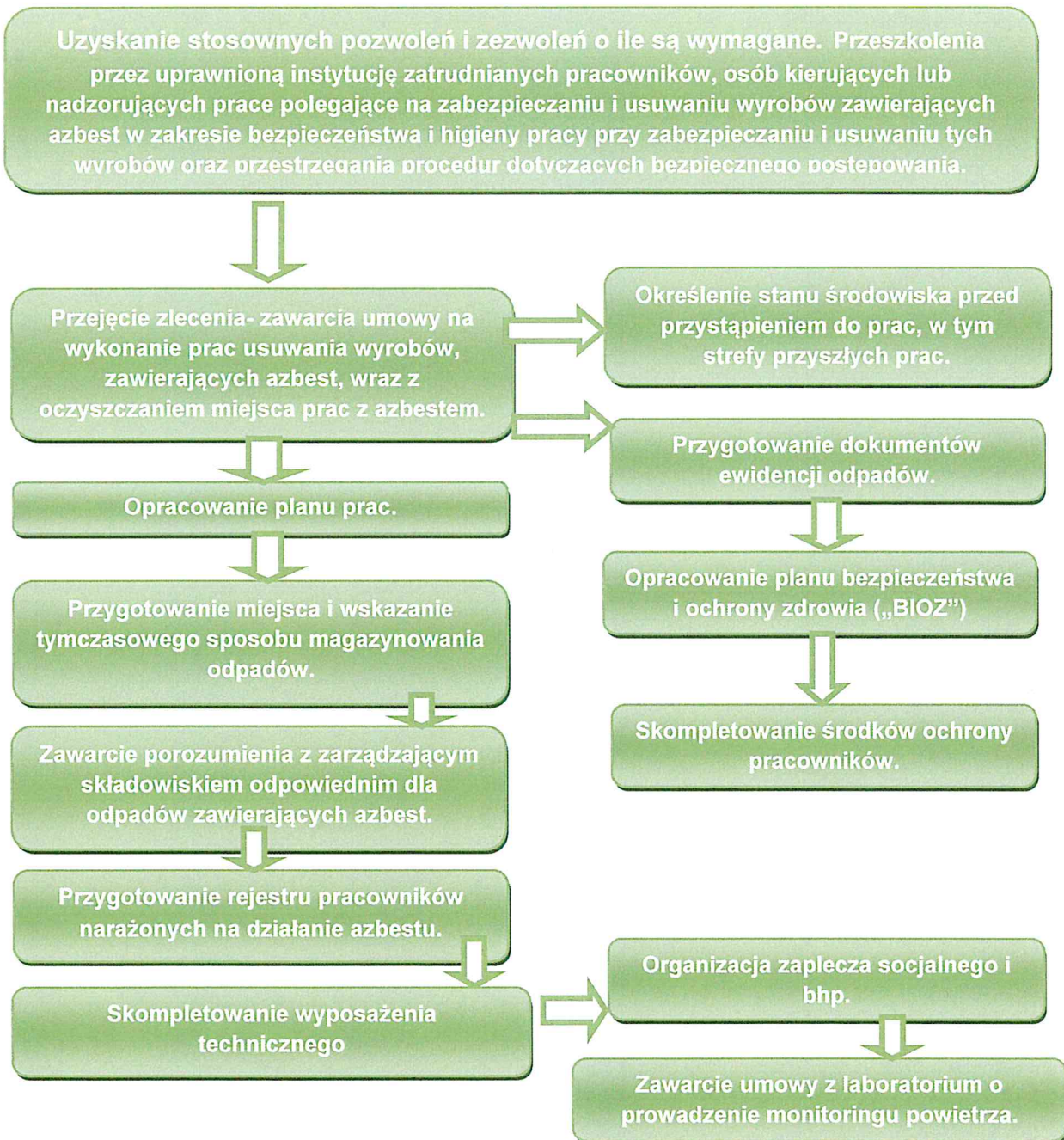
3.5. Obowiązki wykonawcy prac, polegających na usuwaniu wyrobów zawierających azbest.

Procedura 3. Postępowanie przy pracach przygotowawczych do usuwania wyrobów zawierających azbest.

Procedura 4. Prace polegające na usuwaniu wyrobów zawierających azbest, wytwarzaniu odpadów niebezpiecznych wraz z oczyszczaniem obiektu (terenu) instalacji azbestu.

Zakres obowiązków obejmuje całokształt prac oraz postępowania dotyczącego przygotowania do zabezpieczenia lub usuwania wyrobów zawierających azbest.

PROCEDURA 3. Postępowanie przy pracach przygotowawczych do usuwania wyrobów zawierających azbest.



Wykonawca prac polegających na zabezpieczeniu lub usuwaniu wyrobów zawierających azbest, jest – w rozumieniu przepisów ustawy z dnia 14 grudnia 2012 r. o odpadach (tekst jednolity Dz. U. z 2018 r. poz. 21 z późn. zm.), art. 3 ust 1 pkt. 32 „wytwórcą odpadów” - rozumie się przez to każdego, którego działalność lub bytowanie powoduje powstawanie odpadów (pierwotny wytwórca odpadów), oraz każdego, kto przeprowadza wstępną obróbkę, mieszanie lub inne działania powodujące zmianę

charakteru lub składu tych odpadów; wytwórcą odpadów powstających w wyniku świadczenia usług w zakresie budowy, rozbiórki, remontu obiektów, czyszczenia zbiorników lub urządzeń oraz sprzątnięcia, konserwacji i napraw jest podmiot, który świadczy usługę, chyba, że umowa o świadczenie usługi stanowi inaczej”.

Kwalifikacja ta oznacza, iż wykonawca winien dopełnić obowiązków wytwórcy odpadów, określonych w art. 27 ustawy o odpadach. Zgodnie z art. 41 ust. 1 ustawy o odpadach prowadzenie zbierania odpadów i prowadzenie przetwarzania odpadów wymaga uzyskania zezwolenia. Zezwolenie to jest wydawane przez odpowiedni organ wymieniony w art. 41 ust. 3 ustawy o odpadach. Organ właściwy do wydania zezwolenia będzie jednocześnie właściwym do sprawowania nadzoru nad daną działalnością. Jednocześnie jak wynika z art. 194 ust. 1 pkt 4 w zw. art. 194 ust. 3 ustawy o odpadach za zbieranie odpadów lub przetwarzanie odpadów bez wymaganego zezwolenia lub gospodarowanie odpadami niezgodnie z posiadaniem zezwolenia na zbieranie odpadów, zezwoleniem na przetwarzanie odpadów lub zezwoleniem na zbieranie i przetwarzanie odpadów może być wymierzona administracyjna kara pieniężna w wysokości nie mniej niż 1.000 zł i nie może przekroczyć ona 1.000.000 zł. Przepisu powyższego nie stosuje się, w przypadku, gdy za naruszenie może być ustalona opłata podwyższona, o której mowa w art. 293 ustawy z dnia 27 kwietnia 2001 r. - Prawo ochrony środowiska (t.j. Dz. U. z 2017 r., poz. 519). Zgodnie natomiast z art. 195 ustawy o odpadach kto wbrew obowiązkowi szczególnie transportuje odpady bez uzyskania zezwolenia na transport odpadów lub wpisu do rejestru podlega administracyjnej karze pieniężnej w wysokości od 2.000 do 10.000 zł. Organem właściwym do wymierzenia powyższych administracyjnych kar pieniężnych jest właściwy wojewódzki inspektor ochrony środowiska (art. 196 ustawa o odpadach).

Równocześnie wypada zwrócić uwagę, że zgodnie z art. 160 ust. 1 i 2 ustawy z dnia 27 kwietnia 2001 r. - Prawo ochrony środowiska (t.j. Dz. U. z 2017 r., poz. 519) zabronione jest, z wyjątkiem przypadków określonych w ustawie i przepisach odrębnych, wprowadzanie do obrotu lub ponowne wykorzystanie substancji stwarzających szczególne zagrożenie dla środowiska. Do substancji tych należy zaliczyć między innymi azbest. Z kolei jak wskazano w art. 344 Prawo ochrony środowiska., kto narusza ów zakaz podlega karze aresztu albo ograniczenia wolności, albo grzywny. W przypadku podejrzenia popełnienia przestępstwa lub wykroczenia organami właściwymi do podjęcia działań są policja i straż miejska.

Ostatecznie należy także stwierdzić, iż w przypadku wyrządzenia szkody wykonawca może zostać pociągnięty do odpowiedzialności cywilnej na podstawie przepisów tytułu VI działu I Prawo ochrony środowiska. lub ustawy z dnia 23 kwietnia 1964 r. - Kodeks cywilny (Dz. U. z 2017r., poz. 459 z późn. zm.).

Po dopełnieniu obowiązków wynikających z ogólnych zasad postępowania wykonawca prac uprawniony jest do przyjęcia zlecenia i zawarcia umowy na wykonanie prac

zabezpieczenia lub usuwania wyrobów zawierających azbest, wraz z oczyszczaniem miejsca prac azbestem. Przed przystąpieniem do prac konieczne jest również określenie stanu środowiska naturalnego, w tym określenie strefy przyszłych prac. Pozwoli to na określenie stopnia narażenia na azbest w miejscu pracy oraz prawidłowe przygotowanie planu prac.

Plan pracy powinien być sporządzony zgodnie ze stosownymi przepisami i zawierać m.in.:

- określenie miejsca wykonywania prac oraz charakteru prac i przewidywanego czasu ich trwania,
- określenie rodzaju azbestu w wyrobach przeznaczonych do usunięcia,
- aktualną „Ocenę stanu...”,
- przewidywaną ilość wytwarzanych odpadów do usunięcia,
- ustalenie odpowiednich sposobów usuwania wyrobów zawierających azbest,
- określenie rodzajów i metod pracy, z uwzględnieniem środków technicznych,
- określenie sposobów eliminowania lub ograniczenia uwalniania się pyłu azbestu do powietrza,
- zapewnienie pracownikom niezbędnej ochrony zdrowia i bezpieczeństwa pracy,
- charakterystykę środków ochronnych użytych do ochrony pracowników i innych osób znajdujących się w miejscu pracy.

Następnie powinien zostać opracowany plan bezpieczeństwa i ochrony zdrowia, zwany "Planem Bioz", obejmujący m.in.:

- informacje dotyczące przewidywanych zagrożeń, występujących podczas realizacji robót budowlanych, określające skalę i rodzaje zagrożeń oraz miejsce i czas ich wystąpienia,
- informację o wydzieleniu i oznakowaniu miejsc prowadzenia robót budowlanych, stosownie do rodzaju zagrożenia,
- informację o sposobie prowadzenia instruktażu pracowników przed przystąpieniem do realizacji robót szczególnie niebezpiecznych w tym:
 - a) określenie zasad postępowania w przypadku wystąpienia zagrożenia,
 - b) konieczność stosowania przez pracowników środków ochrony indywidualnej, zabezpieczających przed skutkami zagrożeń,
 - c) zasady bezpośredniego nadzoru nad pracami szczególnie niebezpiecznymi, przez wyznaczone w tym celu osoby,
- określenie sposobu przechowywania i przemieszczania materiałów, wyrobów, substancji oraz preparatów niebezpiecznych na terenie budowy,
- wskazanie środków technicznych i organizacyjnych, zapobiegających niebezpieczeństwom wynikającym z wykonywania robót budowlanych w strefach szczególnego zagrożenia zdrowia lub w ich sąsiedztwie.

Pracodawca jest obowiązany zapoznać pracowników lub ich przedstawicieli z planem prac, szczególnie w zakresie bezpieczeństwa i ochrony zdrowia.

Wykonawca prac jest obowiązany przeszkolić wszystkie osoby pozostające w kontakcie z azbestem, pracowników bezpośrednio zatrudnionych, kierujących i nadzorujących prace w zakresie zasad bezpieczeństwa i higieny pracy przy postępowaniu z wyrobami zawierającymi azbest i ich odpadami. Szkolenie powinno być przeprowadzone zgodnie z przepisami Rozporządzenia Ministra Gospodarki i Pracy z dnia 14 października 2005 r. w sprawie zasad bezpieczeństwa i higieny pracy przy zabezpieczaniu i usuwaniu wyrobów zawierających azbest oraz programu szkolenia w zakresie bezpiecznego użytkowania takich wyrobów (Dz. U. z 2005 r. Nr 216, poz. 1824) przez upoważnioną instytucję i potwierdzone odpowiednim świadectwem lub zaświadczeniem.

Pracodawca jest obowiązany do zapewnienia pracownikom odpowiednich ubrań roboczych w takiej ilości, aby zabezpieczyć pracowników przez cały czas trwania robót. Po zakończeniu prac dokonać oczyszczania terenu przedmiotowej inwestycji.

Pracodawca będący wytwórcą odpadów niebezpiecznych, zawierających azbest obowiązany jest do przygotowania, prowadzenia i przechowywania rejestru pracowników narażonych na działanie azbestu. Po zakończeniu prac pracodawca jest obowiązany zapewnić uprzątniecie terenu wykonywania prac z odpadów zawierających azbest oraz oczyszczenie z pyłu azbestu.

Ważną sprawą jest przygotowanie miejsca i sposobu tymczasowego magazynowania odpadów niebezpiecznych na placu budowy, po ich demontażu, a jeszcze przed transportem na składowisko. Miejsce takie powinno być wydzielone i zabezpieczone przed dostępem osób niepowołanych oraz oznakowane znakami ostrzegawczymi o treści: „Uwaga! Zagrożenie azbestem!”, „Osobom nieupoważnionym wstęp wzbroniony”.

Na potrzeby ewidencji odpadów niebezpiecznych, wytwórca odpadów przygotowuje dokumenty, którymi są:

- karta ewidencji odpadu (załącznik nr 5),
- karta przekazania odpadu (załącznik nr 6).

Celem zapewnienia składowania odpadów niebezpiecznych powstałych po usuwaniu wyrobów zawierających azbest, wytwórca odpadów powinien przed przeprowadzeniem robót, zawrzeć porozumienie z zarządzającym składowiskiem, odpowiednim dla odpadów niebezpiecznych zawierających azbest (składowanie oddzielne lub przygotowana kwatera na innym składowisku). Ważne znaczenie dla prawidłowego przygotowania robót ma skompletowanie wyposażenia technicznego, w tym narzędzi ręcznych i wolnoobrotowych, narzędzi mechanicznych, urządzeń wentylacyjnych oraz podstawowego sprzętu przeciwpożarowego. Na tym etapie należy też zabezpieczyć techniczne środki

zapobiegające emisji azbestu w miejscu pracy oraz środowisku, w zależności od określenia stanu środowiska, przed przystąpieniem do wykonywania prac.

Jeżeli usuwane są wyroby o gęstości objętościowej mniejszej niż 1000kg/m^3 , lub inne, mocno uszkodzone, a także zawierające krokidolit oraz wyroby znajdujące się w pomieszczeniach zamkniętych, to niezbędne jest zawarcie umowy z laboratorium upoważnionym do prowadzenia monitoringu powietrza. Duże znaczenie ma również przygotowanie i organizacja zaplecza budowy, w tym części socjalnej, obejmującej:

- urządzenia sanitarno-higieniczne, z możliwością umycia się i natrysku po pracy w kontakcie z azbestem,
- pomieszczenia na szatnie - czyste i brudne,
- pomieszczenia dla spożywania posiłków oraz regeneracji.

W planie prac – w zależności od wielkości lub specyfiki budynku, budowli, instalacji lub urządzenia, a również terenu, gdzie prowadzone będą prace zabezpieczenia lub usuwania wyrobów zawierających azbest, także występującego stopnia narażenia na azbest – mogą zostać określone również inne niezbędne wymagania.

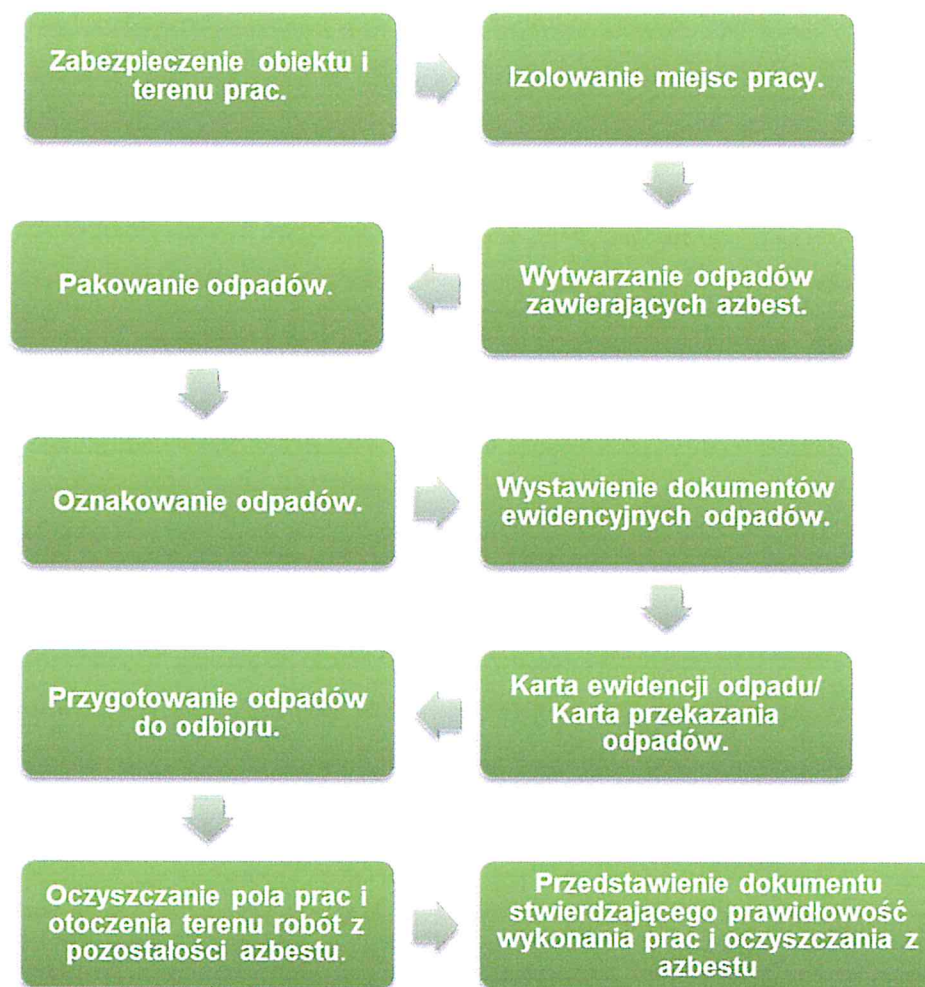
Procedura 4. Zakres procedury obejmuje działania od rozpoczęcia do zakończenia prac polegających na zabezpieczeniu lub usuwaniu wyrobów zawierających azbest, wytwarzaniu odpadów niebezpiecznych, wraz z oczyszczaniem budynku, budowli, instalacji lub urządzenia i terenu z pozostałości azbestu.

PROCEDURA 4. Prace polegające na usuwaniu wyrobów zawierających azbest, wytwarzaniu odpadów niebezpiecznych, wraz z oczyszczaniem obiektu (terenu) instalacji z azbestu.

Na początku należy wykonać odpowiednie zabezpieczenia obiektu, będącego przedmiotem prac i miejsc ich wykonywania, a także terenu wokół – przed emisją pyłu azbestu, która może mieć miejsce w wyniku prowadzenia prac.

Teren należy ogrodzić, zachowując bezpieczną odległość od traktów komunikacyjnych dla pieszych, nie mniej niż 2 m przy zastosowaniu osłon. Teren prac należy ogrodzić i oznakować taśmami ostrzegawczymi w kolorze biało-czerwonym i umieścić tablice ostrzegawcze z napisami „Uwaga! Zagrożenie azbestem!”, „Osobom nieupoważnionym wstęp wzbroniony” lub „Zagrożenie azbestem krokidolitem”.

Przy pracach elewacyjnych powinny być stosowane odpowiednie kurtyny zasłaniające fasadę obiektu, aż do gruntu, a teren wokół objęty kurtyną, powinien być wyłożony grubą folią, dla łatwego oczyszczania po każdej zmianie roboczej.



Ogólne zasady postępowania przy usuwaniu wyrobów zawierających azbest określają następujące wymagania:

- nawilżanie wodą wyrobów zawierających azbest przed ich usuwaniem i utrzymywanie w stanie wilgotnym przez cały czas pracy,
- demontaż całych wyrobów (płyt, rur, kształtek itp.) bez jakiegokolwiek uszkodzenia, tam gdzie jest to technicznie możliwe,
- odspajanie wyrobów trwale związanych z podłożem przy stosowaniu wyłącznie narzędzi ręcznych lub wolnoobrotowych narzędzi mechanicznych, wyposażonych w miejscowe instalacje odciągające powietrze,
- prowadzenie kontrolnego monitoringu powietrza, w przypadku występowania stężeń pyłu azbestu, przekraczających dopuszczalne wartości dla miejsca pracy,
- po każdej zmianie roboczej, usunięte odpady zawierające azbest, powinny zostać szczelnie opakowane i składowane na miejscu ich tymczasowego magazynowania,
- codzienne, staranne oczyszczanie strefy prac i terenu wokół, dróg wewnętrznych oraz maszyn i urządzeń, z wykorzystaniem podciśnieniowego sprzętu odkurzającego,

zaopatrzonego w filtry o dużej skuteczności ciągu (99,99% lub na mokro). Niedopuszczalne jest ręczne zamiatanie na sucho, jak również czyszczenie pomieszczeń i narzędzi pracy przy użyciu sprężonego powietrza.

W przypadku prowadzenia prac z wyrobami azbestowo-cementowymi, których gęstość objętościowa wynosi mniej niż 1000kg/m^3 (tzw. miękkie), a także z innymi wyrobami, których powierzchnia jest w widoczny sposób uszkodzona lub zniszczona lub jeżeli prace prowadzone są na obiektach, z wyrobami zawierającymi azbest krokidolit, lub też w pomieszczeniach zamkniętych, to powinny być zastosowane szczególne zabezpieczenia strefy prac i ochrony pracowników oraz środowiska, niezależnie od ogólnych zasad postępowania. Są to m.in.:

- komory dekontaminacyjne (śluzy) dla całych pomieszczeń lub stanowiące łącznik izolacyjny między miejscem stanowiącym strefę prac, a miejscem na zewnątrz obiektu,
- zaostrzone rygory przestrzegania stosowania środków ochrony osobistej,
- inne metody określone na etapie prac przygotowawczych.

W obiekcie przylegającym do strefy prac, należy zastosować odpowiednie zabezpieczenia, w tym uszczelnienie otworów okiennych i drzwiowych, a także inne, właściwe dla stopnia narażenia środki zabezpieczające.

Wszystkie zdemontowane wyroby zawierające azbest powinny być szczelnie opakowane w folie z polietylenu, lub polipropylenu o grubości nie mniejszej niż 0,2 mm i zamykane w sposób uniemożliwiający przypadkowe otwarcie (zgrzewem ciągłym lub taśmą klejącą). Niedopuszczalne jest stosowanie worków papierowych. Odpady powstałe z wyrobów o gęstości objętościowej większej niż 1000kg/m^3 , a więc płyty i rury azbestowo-cementowe lub ich części powinny być szczelnie opakowane w folie. Pył azbestowy oraz odpady powstałe z wyrobów o gęstości objętościowej mniejszej niż 1000kg/m^3 powinny być zestalone przy użyciu cementu lub żywic syntetycznych i po związaniu spoiwa szczelnie zapakowane w folię. Pakowanie usuniętych wyrobów zawierających azbest powinno odbywać się wyłącznie do opakowań przeznaczonych do ostatecznego składowania i wyraźnie oznakowane, w sposób określony dla azbestu. Etykiety i zamieszczone na nich napisy powinny być trwałe, nieulegające zniszczeniu, pod wpływem warunków atmosferycznych i czynników mechanicznych. Dla usuniętych odpadów niebezpiecznych zawierających azbest oraz ich transportu na składowisko odpadów niebezpiecznych, wypełnia się:

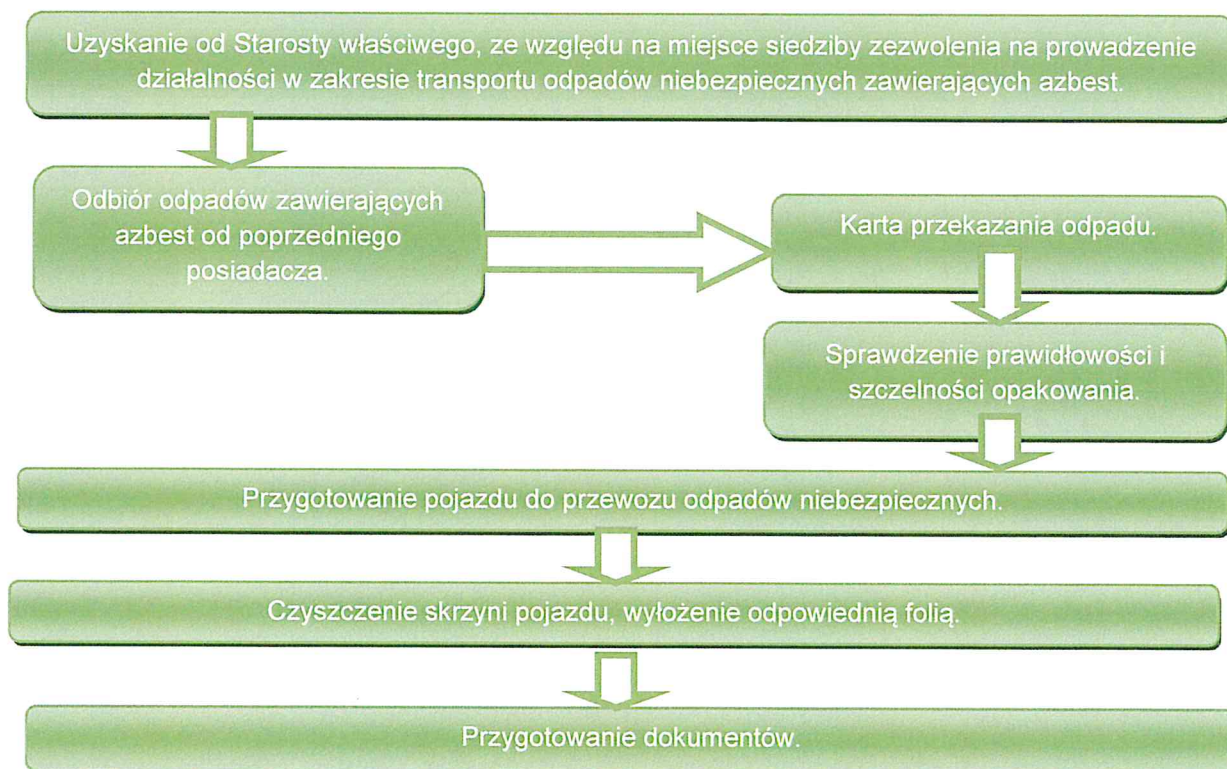
- kartę ewidencji odpadu (załącznik nr 5),
- kartę przekazania odpadów (załącznik nr 6).

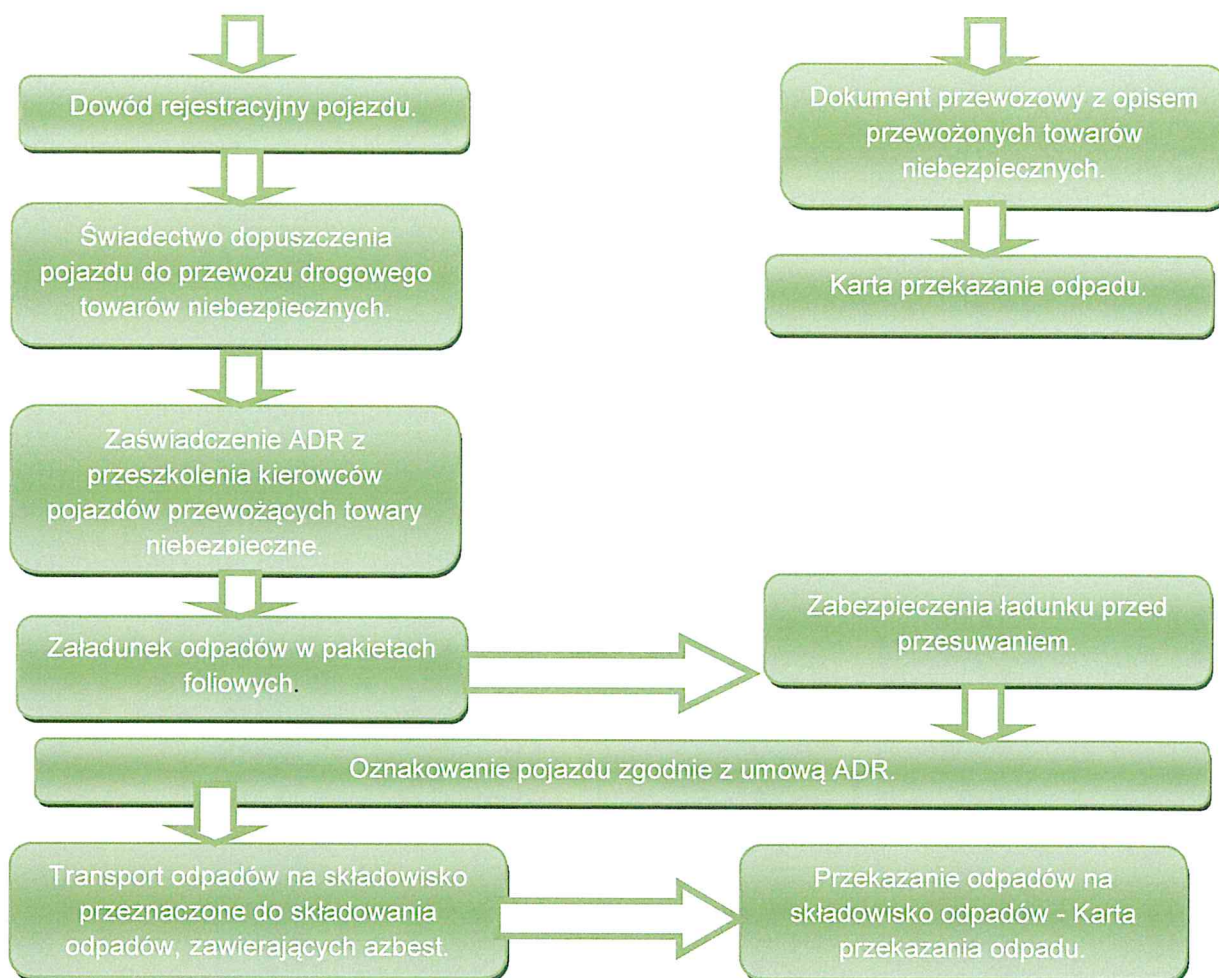
Po zakończeniu prac polegających na usuwaniu wyrobów zawierających azbest – wytwarzaniu odpadów niebezpiecznych – wykonawca prac ma obowiązek dokonania prawidłowego oczyszczenia strefy prac i otoczenia z pozostałości azbestu. Oczyszczenie powinno nastąpić przez zastosowanie urządzeń filtracyjno-wentylacyjnych z wysokoskutecznym filtrem (99,99%) lub na mokro. Wykonawca prac ma obowiązek przedstawienia właścicielowi lub zarządcy obiektu, będącego przedmiotem prac, oświadczenia stwierdzającego prawidłowość wykonania prac i oczyszczenia z azbestu. W przypadku, kiedy przedmiotem prac były wyroby o gęstości objętościowej mniejszej niż 1000kg/m^3 lub wyroby mocno uszkodzone i zniszczone lub prace obejmowały wyroby zawierające azbest krokidolit lub prowadzone były w pomieszczeniach zamkniętych, wykonawca prac ma obowiązek przedstawienia wyników badania powietrza, przeprowadzonego przez uprawnione do tego laboratorium lub instytucję.

3.6. Zasady postępowania przy transporcie odpadów zawierających azbest.

Procedura 5. Przygotowanie i transport odpadów niebezpiecznych zawierających azbest. Zakres postępowania obejmuje działania począwszy od uzyskania zezwolenia na transport odpadów niebezpiecznych zawierających azbest, poprzez pozostałe czynności i obowiązki transportującego takie odpady – aż do ich przekazania na składowisko odpadów, przeznaczone do wyłącznego składowania odpadów zawierających azbest.

PROCEDURA 5. Przygotowanie i transport odpadów niebezpiecznych zawierających azbest.





Posiadacz odpadów, który prowadzi działalność w zakresie zbierania lub transportu odpadów jest obowiązany uzyskać zezwolenie na prowadzenie tej działalności. Zezwolenie na prowadzenie działalności w zakresie transportu odpadów wydaje starosta właściwy ze względu na miejsce siedziby lub zamieszkania transportującego odpady – po zasięgnięciu opinii właściwego wójta, burmistrza lub prezydenta miasta oraz dla obszarów zamkniętych Regionalna Dyrekcja Ochrony Środowiska.

Wniosek o „Zezwolenie na prowadzenie działalności w zakresie zbierania lub transportu odpadów (art. 41 ust. 1 oraz art. 233 ust. 2 ustawy z dnia 14 grudnia 2012 r. o odpadach - Dz. U. z 2018 r., poz.21 t.j.) wydaje się w drodze decyzji na wniosek, który powinien odpowiednio zawierać:

1. wyszczególnienie rodzajów odpadów przewidywanych do transportu; w przypadku gdy określenie rodzaju jest niewystarczające do ustalenia zagrożeń, jakie te odpady mogą powodować dla środowiska, właściwy organ może wezwać wnioskodawcę do podania podstawowego składu chemicznego i właściwości odpadów,
2. oznaczenie obszaru prowadzenia działalności - w przypadku transportu odpadów lub miejsca prowadzenia działalności - w przypadku zbierania odpadów,

3. w przypadku zbierania odpadów wskazanie miejsca i sposobu oraz rodzaju magazynowanych odpadów, a także opis sposobu dalszego zagospodarowania odpadów,
4. wskazanie sposobu i środków transportu odpadów,
5. przedstawienie możliwości technicznych i organizacyjnych pozwalających należycie wykonywać działalność w zakresie zbierania lub transportu odpadów,
6. przewidywany okres wykonywania działalności w zakresie zbierania lub transportu odpadów.

Zezwolenie na prowadzenie działalności w zakresie zbierania lub transportu odpadów jest wydawane w drodze decyzji przez właściwy organ na czas oznaczony nie dłuższy niż 10 lat.

Transportem odpadów niebezpiecznych zawierających azbest może zajmować się wytwórca odpadów lub inny, uprawniony do tego podmiot prawny. W każdym przypadku konieczne jest uzyskanie od właściwego starosty zezwolenia na transport odpadów niebezpiecznych zawierających azbest.

Przekazanie partii odpadów zawierających azbest przez wytwórcę odpadów innemu posiadaczowi odpadów niebezpiecznych, np. w celu ich dalszego transportu odbywa się z zastosowaniem karty przekazania odpadu – sporządzonej przez wytwórcę odpadów. Do obowiązków posiadacza odpadów niebezpiecznych prowadzącego działalność wyłącznie w zakresie ich transportu na składowisko należy:

- posiadanie karty przekazania odpadu z potwierdzeniem przejęcia odpadu,
- posiadanie dokumentu przewozowego z opisem towarów (odpadów) niebezpiecznych,
- posiadanie świadectwa dopuszczenia pojazdu do przewozu odpadów niebezpiecznych,
- posiadanie przez kierowcę zaświadczenia ADR o ukończeniu kursu doszkalcającego dla kierowców pojazdów przewożących towary niebezpieczne,
- oznakowanie pojazdu odblaskowymi tablicami ostrzegawczymi,
- utrzymanie czystości skrzyni ładunkowej pojazdu,
- sprawdzenie stanu opakowań i ich oznakowanie literą „a”, sprawdzenie umocowania ładunku z odpadami w pojeździe.

Transport odpadów niebezpiecznych zawierających azbest, należy prowadzić z zachowaniem przepisów dotyczących transportu towarów niebezpiecznych spełniając określone w tych przepisach kryteria klasyfikacyjne.

Odpady zawierające azbest pochodzące z budowy, remontu i demontażu obiektów budowlanych oraz odpady izolacyjne zawierające azbest, zgodnie z ADR zaliczone zostały do klasy 9 – różne materiały i przedmioty niebezpieczne, z czego wynikają określone wymagania przy transporcie.

Posiadacz odpadów, dokonujący ich transportu, obowiązany jest do posiadania dokumentu przewozowego materiałów niebezpiecznych, który według ADR powinien zawierać:

- numer rozpoznawczy odpadu nadawanego do przewozu i jego pełną nazwę,
- klasę, do której należy odpad nadawany do przewozu,
- liczbę sztuk przesyłki,
- całkowitą ilość przewożonych odpadów,
- nazwy i adresy nadawcy oraz odbiorcy przewożonych odpadów (składowiska).

Do przewożenia odpadów zawierających azbest mogą być używane samochody ciężarowe z nadwoziem skrzyniowym, bez przyczepy lub z jedną przyczepą. Pojazdy przewożące odpady niebezpieczne powinny być zaopatrzone w świadectwo dopuszczenia pojazdu do przewozu towarów niebezpiecznych. Świadectwo to wystawiane jest przez Dyrektora Transportowego Dozoru Technicznego na podstawie badania technicznego pojazdu dokonanego przez okręgową stację kontroli pojazdów oraz sprawdzenia dokonanego przez Transportowy Dozór Techniczny. Kierowca wyznaczony do przewozu odpadów zawierających azbest, obowiązany jest posiadać – poza prawem jazdy – zaświadczenie ADR ukończenia kursu dokształcającego kierowców pojazdów przewożących towary niebezpieczne, wydane przez podmiot posiadający zezwolenie marszałka województwa na prowadzenie takiej działalności.

Każdy pojazd przewożący odpady zawierające azbest powinien być oznakowany dwiema odblaskowymi tablicami ostrzegawczymi bez numerów rozpoznawczych. Tablice te powinny być prostokątne, o wymiarach 30x40 cm, barwy pomarańczowej odblaskowej, dookoła otoczone czarnym nie odblaskowym paskiem o szerokości nieprzekraczającej 15mm. Po wyładowaniu odpadów tablice te nie mogą być widoczne na pojeździe stojącym lub poruszającym się po drodze.

Przed każdym załadunkiem odpadów, skrzynia ładunkowa pojazdu powinna być dokładnie oczyszczona, w szczególności z ostrych i twardych przedmiotów (np. gwoździ, śrub) niestanowiących integralnej części nadwozia pojazdu. Wskazane jest wyłożenie podłogi skrzyni ładunkowej folią, w celu zabezpieczenia przed uszkodzeniem opakowań. Załadunek i rozładunek odpadów (palet, pojemników typu big-bag) powinny odbywać się przy wykorzystaniu dźwigu lub podnośnika. Transportujący odpady powinien odmówić przyjęcia przesyłki odpadów, która nie posiada oznakowania wyrobów i odpadów zawierających azbest oraz w przypadku, gdy opakowanie zostało uszkodzone przy załadunku. Sztuki przesyłki z odpadami zawierającymi azbest powinny być ułożone i umocowane na pojeździe tak, aby w czasie ich przewozu nie przesunęły się oraz nie były narażone na tarcie, wstrząsy, przewracanie się i wypadnięcie z pojazdu. W trakcie przewozu ładunek powinien być dokładnie zabezpieczony folią lub planką przed uszkodzeniem.

Po każdym wyładunku odpadów z pojazdu, należy dokładnie sprawdzić, czy na powierzchni skrzyni ładunkowej nie znajdują się pozostałości po przewożonych odpadach. W razie stwierdzenia takiej pozostałości należy niezwłocznie ją usunąć oraz dokładnie oczyścić pojazd i jego wyposażenie z zachowaniem zasad przewidzianych dla prac przy usuwaniu azbestu.

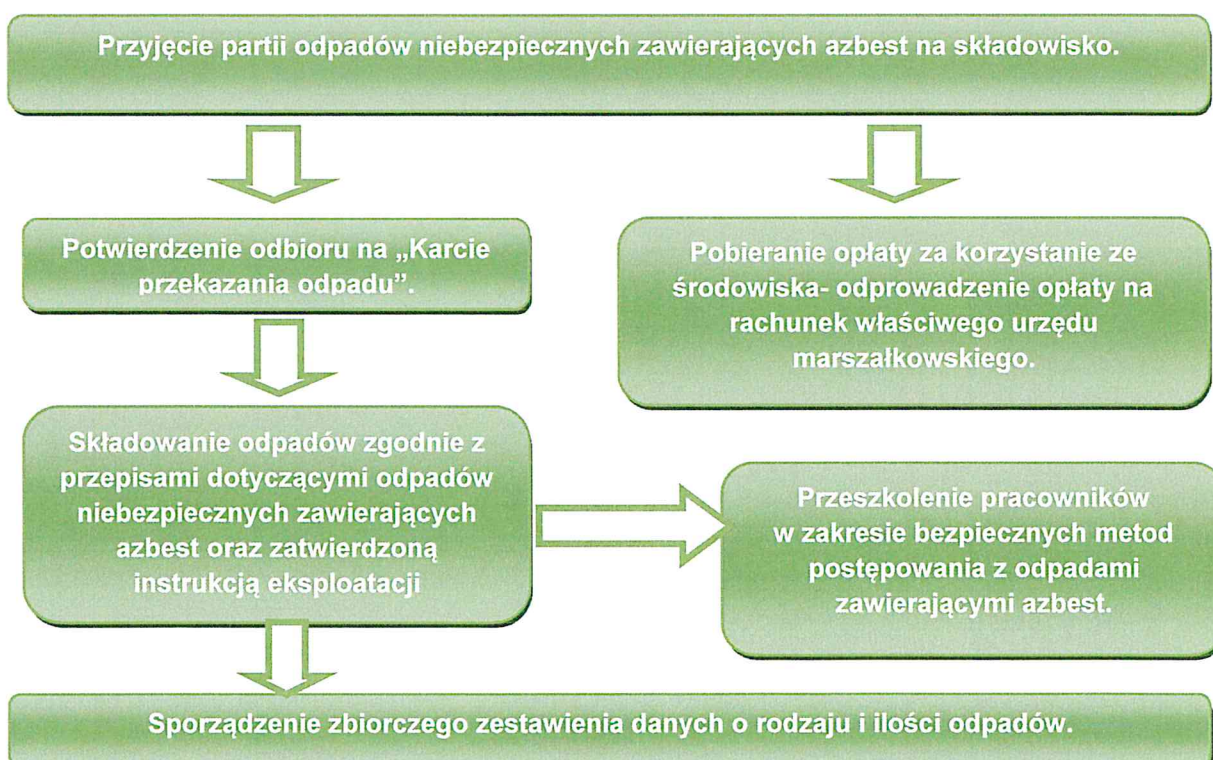
Odpady niebezpieczne zawierające azbest transportowane są na składowisko przeznaczone do wyłącznego składowania odpadów zawierających azbest. Tam następuje ich przekazanie następnemu posiadaczowi odpadów – zarządzającemu składowiskiem potwierdzenie tego faktu na „Karcie przekazania odpadu”.

3.7. Zasady składowania odpadów zawierających azbest.

Procedura 6. Składowanie odpadów na składowiskach lub wydzielonych kwaterach przeznaczonych do wyłącznego składowania odpadów zawierających azbest.

Zakres procedury obejmuje działania począwszy od przyjęcia partii odpadów niebezpiecznych zawierających azbest na składowisko, poprzez dalsze czynności, aż do sporządzenia rocznego zbiorczego zestawienia danych o rodzaju i ilości przyjętych odpadów.

PROCEDURA 6. Składowanie odpadów na składowiskach lub w wydzielonych kwaterach przeznaczonych do wyłącznego składowania odpadów zawierających azbest.



Do obowiązków zarządzającego składowiskiem odpadów niebezpiecznych zawierających azbest należy:

- przeszkolenie pracowników w zakresie bezpiecznych metod postępowania z odpadami zawierającymi azbest,
- potwierdzenie w karcie przekazania odpadów przyjęcia partii odpadów na składowisko,
- sporządzenie zbiorczego zestawienia danych o rodzaju i ilości odpadów przyjętych na składowisko,
- składowanie odpadów zgodnie z przepisami dotyczącymi odpadów niebezpiecznych zawierających azbest oraz zatwierdzoną instrukcją eksploatacji składowiska,
- zapewnienie deponowania odpadów w sposób niepowodujący uszkodzenia opakowań odpadów,
- wykorzystywać racjonalnie pojemność eksploatacyjną składowiska.

Odpady zawierające azbest pochodzące z budowy, remontu i demontażu obiektów budowlanych oraz infrastruktury drogowej oznaczone w katalogu odpadów kodami 17 06 01* i 17 06 05* mogą być unieszkodliwiane przez składowanie na składowiskach lub wydzielonych kwaterach na terenie innych składowisk, przeznaczonych do wyłącznego składowania tych odpadów.

Składowiska lub kwatery buduje się w specjalnie wykonanych zagłębieniach terenu ze ścianami bocznymi zabezpieczonymi przed osypywaniem się.

Zgodnie z art. 129 ust. 1 ustawy o odpadach decyzję zatwierdzającą instrukcję prowadzenia składowiska odpadów wydaje, na wniosek zarządzającego składowiskiem, marszałek województwa, a w przypadku przedsięwzięć i zdarzeń na terenach zamkniętych – regionalny dyrektor ochrony środowiska. Kierownik składowiska powinien posiadać świadectwo stwierdzające kwalifikacje w zakresie gospodarowania odpadami oraz obowiązany jest do prowadzenia ewidencji ilości odpadów przyjmowanych na składowisko.

Zarządzający składowiskiem pobiera od transportującego odpad zawierający azbest, opłatę za składowanie odpadów na składowisku.

Zarządzający składowiskiem posiadającym wydzielone kwatery powinien zapewnić selektywne składowanie odpadów zawierających azbest, w izolacji od innych odpadów, a miejsce składowania powinno być oznakowane i zaznaczone na planie sytuacyjnym składowiska. Odpady powinny być deponowane na składowiskach zlokalizowanych na terenach oddalonych od budynków mieszkalnych i izolowanych pasem zieleni.

Prace związane z deponowaniem odpadów zawierających azbest należy prowadzić w sposób zabezpieczający przed emisją pyłu azbestowego do powietrza, a podstawowym

zadaniem jest niedopuszczenie do rozszczelnienia opakowań odpadów. Opakowania z odpadami należy zdejmować z pojazdu przy użyciu urządzeń dźwigowych i ostrożnie układać w kwaterze składowiska. Niedopuszczalne jest zrzucanie lub wysypywanie odpadów z samochodów. Warstwa zdeponowanych odpadów powinna być zabezpieczona przed uszkodzeniem opakowań przez przykrycie folią lub warstwą gruntu o grubości około 5 cm.

Opakowania z odpadami powinny być układane zgodnie z technologią składowania zatwierdzoną w instrukcji eksploatacji składowiska, uwzględniającą racjonalne wykorzystanie pojemności obiektu.

Niedopuszczalne jest kompaktowanie odpadów zawierających azbest, ani poruszanie się pojazdów mechanicznych po powierzchni składowanych odpadów.

Po zakończeniu składowania odpadów zawierających azbest na poziomie 2 m poniżej terenu otoczenia i wypełnieniu gruntem do poziomu terenu, zarządzający składowiskiem powinien złożyć wniosek do właściwego organu w celu uzyskania zgody na zamknięcie składowiska lub jego wydzielonej części.

Zgodnie z art. 146 ust. 2 ww. ustawy zgoda na zamknięcie składowiska odpadów lub jego wydzielonej części jest wydawana, w drodze decyzji, przez właściwy organ, o którym mowa w art. 129 ust. 1, na wniosek złożony przez zarządzającego składowiskiem odpadów.

3.8. Analiza oddziaływania Programu na środowisko

Konieczność opracowania Programu usuwania wyrobów zawierających azbest z terenu Gminy Santok została podyktowana potrzebą wsparcia działań polegających na likwidacji znajdujących się na terenie gminy wyrobów zawierających azbest. Należy mieć na uwadze fakt, że pomimo wprowadzenia zakazu stosowania azbestu, będzie on elementem struktury wielu obiektów jeszcze przez kolejne lata. Bardzo ważne jest zastosowanie się właścicieli i zarządców obiektów budowlanych do obowiązku prowadzenia okresowych kontroli i oceny stanu technicznego wyrobów zawierających azbest oraz przekazywania właściwym jednostkom danych o ilości, stanie i miejscu występowania azbestu.

Upowszechnienie „Programu...” będzie skutkowało podnoszeniem świadomości społeczności lokalnej w zakresie zagrożeń związanych z eksploatacją i usuwaniem azbestu, a także w istotny sposób zwiększy ilość unieszkodliwianych zgodnie z prawem odpadów azbestowych.

4. ZADANIA JEDNOSTEK SAMORZĄDU TERYTORIALNEGO W ZAKRESIE USUWANIA AZBESTU.

4.1. Program Oczyszczania Kraju z Azbestu na lata 2009 – 2032

Program Oczyszczania Kraju z Azbestu na lata 2009-2032 jest kontynuacją i aktualizacją celów oraz działań ustalonych w *Programie usuwania azbestu i wyrobów zawierających azbest stosowanych na terytorium Polski*.

Program grupuje zadania przewidziane do realizacji na poziomie centralnym, wojewódzkim i lokalnym, w pięciu blokach tematycznych:

- 1) zadania legislacyjne;
- 2) działania edukacyjno-informacyjne skierowane do dzieci i młodzieży, szkolenia pracowników administracji rządowej i samorządowej, opracowywanie materiałów szkoleniowych, promocja technologii unicestwiania włókien azbestowych, organizacja krajowych i międzynarodowych szkoleń, seminariów, konferencji kongresów i udział w nich;
- 3) zadania w zakresie usuwania azbestu i wyrobów zawierających azbest z obiektów budowlanych, z obiektów użyteczności publicznej, terenów byłych producentów wyrobów azbestowych, oczyszczania terenów nieruchomości, budowy składowisk oraz instalacji do unicestwiania włókien azbestowych;
- 4) monitoring realizacji *Programu* przy pomocy elektronicznego systemu informacji przestrzennej;
- 5) działania w zakresie oceny narażenia i ochrony zdrowia.

Szacuje się, że na terenie kraju nadal użytkowane jest ok. 14,5 mln ton wyrobów zawierających azbest (w latach 2003-2008 usunięto ok. 1 mln ton).

Całkowity koszt realizacji *Programu* w latach 2009-2032 szacowany jest na kwotę ok. 40,4 mld zł, na którą składają się środki własne właścicieli nieruchomości, środki inwestorów, środki z budżetu państwa oraz środki jednostek samorządu terytorialnego.

Koszt realizacji *Programu* oszacowano na podstawie następujących założeń:

- pozostało do usunięcia 14,5 mln ton wyrobów azbestowych, łączny koszt ich demontażu i transportu oraz unieszkodliwienia wytworzonych odpadów zawierających azbest szacuje się na kwotę ok. 40 mld zł,
- koszt budowy 56 składowisk odpadów lub kwater przystosowanych do składowania odpadów zawierających azbest oszacowano na kwotę ok. 260 mln zł,
- pozostające w dyspozycji Ministra Gospodarki środki finansowe z budżetu państwa, przeznaczone na wspieranie: opracowania planów usuwania wyrobów

zawierających azbest, działań edukacyjno-informacyjnych oraz monitoringu Programu określa kwota 53,2 mln zł (0,13%),

- środki finansowe jednostek samorządu terytorialnego przewidywane na opracowywanie i aktualizację planów usuwania wyrobów zawierających azbest oraz działania edukacyjno-informacyjne szacuje się na kwotę ok. 40 mln zł (0,10%).

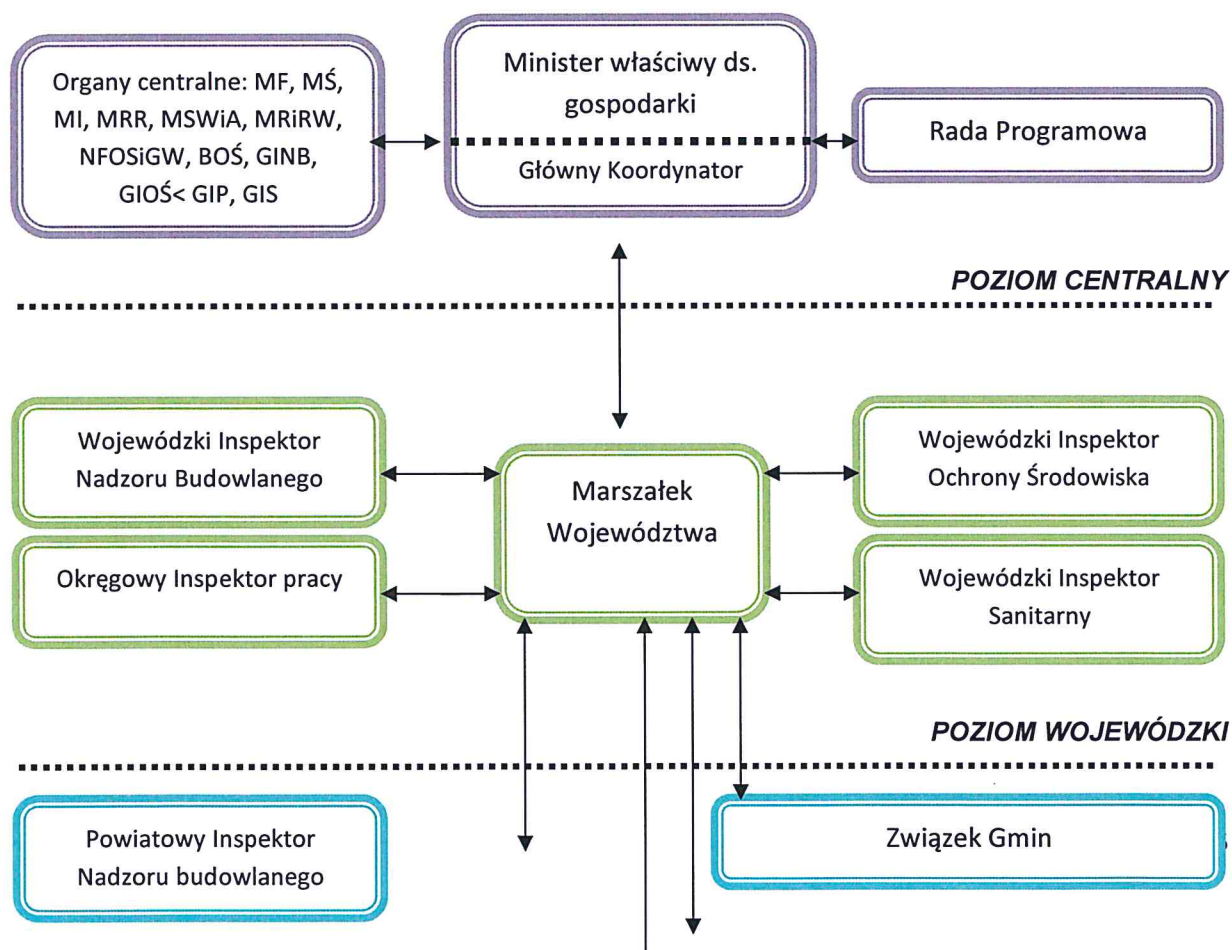
Zadania dla samorządów gminnych i powiatowych określone zostały w „Programie Oczyszczania Kraju z Azbestu na lata 2009 - 2032”. Na poziomie lokalnym zadania realizują samorzady gminne i powiatowe, poprzez:

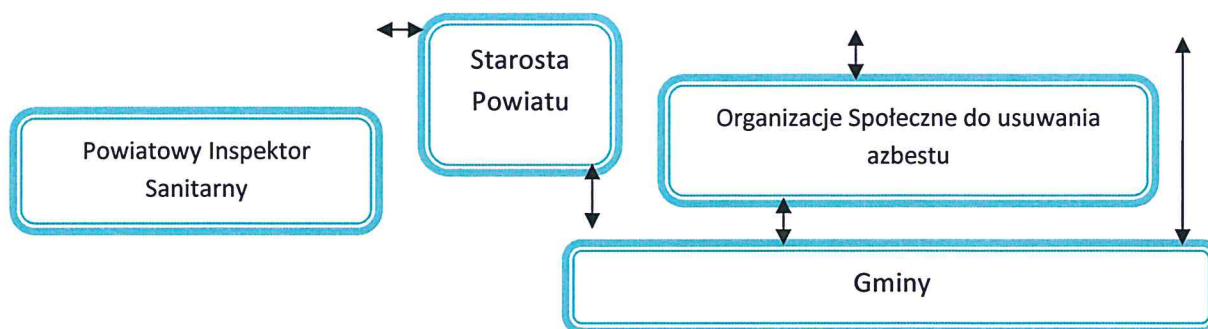
Samorząd gminny:

1. gromadzenie przez wójta, burmistrza, prezydenta miasta informacji o ilości, rodzaju i miejscach występowania wyrobów zawierających azbest oraz przekazywanie jej do marszałka województwa z wykorzystaniem dostępnego narzędzia informatycznego www.bazaazbestowa.gov.pl
2. przygotowywanie i aktualizacja programów usuwania azbestu i wyrobów zawierających azbest, także w ramach planów gospodarki odpadami;
3. organizowanie szkoleń lokalnych w zakresie usuwania wyrobów zawierających azbest z terenu nieruchomości;
4. organizowanie usuwania wyrobów zawierających azbest przy wykorzystaniu pozyskanych na ten cel środków krajowych lub unijnych z uwzględnieniem zasad zawartych w Programie;
5. inspirowanie właściwej postawy obywateli w zakresie obowiązków związanych z usuwaniem wyrobów zawierających azbest;
6. współpraca z marszałkiem województwa w zakresie inwentaryzacji wyrobów zawierających azbest oraz opracowywania programów usuwania wyrobów zawierających azbest, w szczególności w zakresie lokalizacji składowisk odpadów zawierających azbest oraz urządzeń przewoźnych do przetwarzania odpadów zawierających azbest;
7. współpraca z mediami w celu propagowania odpowiednich inicjatyw społecznych oraz rozpowszechniania informacji dotyczących zagrożeń powodowanych przez azbest;
8. współpraca z organizacjami społecznymi wspierającymi realizację Programu;
9. współpraca z organami kontrolnymi (inspekcja sanitarna, inspekcja pracy, inspekcja nadzoru budowlanego, inspekcja ochrony środowiska).

Samorząd powiatowy:

1. przygotowywanie i aktualizacja programów usuwania azbestu i wyrobów zawierających azbest;
2. współpraca z gminami oraz marszałkiem województwa w zakresie opracowywania programów usuwania azbestu i wyrobów zawierających azbest, w szczególności w zakresie weryfikacji inwentaryzacji wyrobów zawierających azbest, lokalizacji składowisk odpadów zawierających azbest oraz urządzeń przewoźnych do przetwarzania odpadów zawierających azbest;
3. organizowanie usuwania wyrobów zawierających azbest przy wykorzystaniu pozyskanych na ten cel środków krajowych lub unijnych z uwzględnieniem zasad zawartych w Programie;
4. inspirowanie właściwej postawy obywateli w zakresie obowiązków związanych z usuwaniem wyrobów zawierających azbest;
5. współpraca z mediami w celu propagowania odpowiednich inicjatyw społecznych oraz rozpowszechniania informacji dotyczących zagrożeń powodowanych przez azbest;
6. współpraca z organizacjami społecznymi wspierającymi realizację Programu;
7. współpraca z organami kontrolnymi (inspekcja sanitarna, inspekcja pracy, inspekcja nadzoru budowlanego, inspekcja ochrony środowiska).





Podstawą do opracowania programów usuwania azbestu i wyrobów zawierających azbest w pierwszej kolejności jest dokonanie rozpoznania stopnia zużycia tych wyrobów zabudowanych na konkretnych obiektach. Uzyskane dane powinny być gromadzone przez samorząd gminy, a następnie przekazywane do samorządu powiatowego celem opracowania „Programu” stanowiącego integralną część programu wojewódzkiego.

Tak więc niezbędnym jest rozpowszechnienie wśród społeczności lokalnej informacji o skutkach dla zdrowia i środowiska powodowanych przez azbest i wyroby zawierające azbest, zorganizowanie fachowej pomocy wszystkim właścicielom obiektów przez samorządy powiatów i gmin przy wypełnianiu arkuszy ocen ujętych w rozporządzeniu.

4.2. Aktualizacja Wojewódzkiego Planu Gospodarki Odpadami wraz z Planem Inwestycyjnym w zakresie odpadów komunalnych (AWPGO)

Obowiązek opracowania planów gospodarki odpadami wynika wprost z art. 34 ustawy o odpadach. Aktualizacja Wojewódzkiego Planu Gospodarki Odpadami wraz z Planem Inwestycyjnym w zakresie odpadów komunalnych wpisuje się w strategiczne dokumenty przyjęte na poziomie krajowym i wojewódzkim. Głównym celem w/w opracowania jest realizacja strategii Bezpieczeństwa Energetycznego i Środowiska oraz wdrożenie hierarchii sposobów postępowania z odpadami, a jego przygotowanie ma na celu utworzenie w województwie zintegrowanej sieci instalacji gospodarowania odpadami, spełniających wymagania ochrony środowiska. Plany na szczeblu wojewódzkim przygotowywane są przez zarząd województwa. Podstawowym elementem w/w dokumentu jest analiza aktualnego stanu gospodarki odpadami w województwie lubuskim. Plan inwestycyjny z kolei stanowi załącznik do AWPGO i zawiera m.in. wskazanie planowanych inwestycji, oszacowanie kosztów planowanych inwestycji oraz wskazanie źródeł ich finansowania, a także harmonogram realizacji planowanych inwestycji.

Na terenie województwa lubuskiego obowiązuje opracowany w 2006 r. *Program usuwania azbestu i wyrobów zawierających azbest dla województwa lubuskiego*. Jest w nim dokładnie opisana tematyka tej grupy odpadów. W niniejszym rozdziale zostaną przedstawione tylko najważniejsze kwestie. W *Programie Oczyszczania Kraju z Azbestu na*

lata 2009-2032 założono wyeliminowanie ze stosowania do 2032 r. wyrobów zawierających azbest, stąd w tej perspektywie nie jest możliwe zapobieganie powstawaniu tych odpadów. Jednakże zakaz wprowadzania do obrotu wyrobów zawierających azbest spowoduje w dalszej perspektywie czasowej brak powstawania odpadów zawierających azbest.

Azbest to grupa minerałów krzemianowych tworzących włókna charakteryzujących się niską przewodnością ciepła i odpornością na działanie czynników chemicznych. Stosowany był do produkcji wyrobów azbestowo - cementowych: pokryć dachowych, rur ciśnieniowych, rur w kanałach wentylacyjnych, płyt i kształtek w wymiennikach ciepłych oraz płyt elewacyjnych. Ze względu na rakotwórcze działanie włókien azbestowych, jego produkcja i obrót jest zakazany, natomiast miejsca jego stosowania podlegają ścisłej ewidencji i kontroli. W 2013 r. na terenie województwa lubuskiego wytworzono około 2 331,931 Mg odpadów zawierających azbest, co przedstawia poniższa tabela. Natomiast masa poddanych procesowi unieszkodliwienia odpadów zawierających azbest w roku 2013 wyniosła około 4 990,984 Mg.

Tabela 2. Ilość odpadów zawierających azbest wytworzonych i unieszkodliwionych na terenie województwa w 2013

Kod	Wytwarzanie [Mg]	Proces	Unieszkodliwianie Masa [Mg]
16 02 12*	0,002	D5	0,053
17 06 01*	129,180	D5	400,884
17 06 05*	2 202,749	D5	4 590,00
Razem	2 331,931 Mg	-	4 990,984 Mg

Zródło: WSO (wg stanu bazy na rok 2013)

Różnica pomiędzy ilością odpadów zawierających azbest wytworzoną a ilością poddaną unieszkodliwieniu metodą D5 prawdopodobnie wynika z faktu, iż na zlokalizowanym w województwie lubuskim składowisku odpadów mogącym przyjmować odpady zawierające azbest, procesowi unieszkodliwiania poddano odpady wytworzone poza województwem.

Zgodnie z informacjami zawartymi w bazie wyrobów i odpadów zawierających azbest (WBDA) na terenie województwa lubuskiego zinwentaryzowanych zostało około 91 779,081 Mg wyrobów zawierających azbest (stan na dzień styczeń 2018r.), natomiast unieszkodliwiono około 35 015,346 Mg (w 90% są to płyty azbestowo-cementowe, faliste, stosowane w budownictwie). Według WBDA na terenie województwa lubuskiego do usunięcia i unieszkodliwienia pozostało około 56 763,735 Mg materiałów zawierających azbest.

Powszechnie stosowaną i najbardziej dostępną z metod unieszkodliwiania odpadów zawierających azbest jest ich składowanie na odpowiednich składowiskach odpadów niebezpiecznych. Na terenie województwa lubuskiego funkcjonuje 1 składowisko o pojemności 30 000 m³, na którym mogą być deponowane odpady zawierające azbest. Jest to ogólnodostępne składowisko w Gorzowie Wielkopolskim zarządzane przez INNEKO Sp. z o.o. Ze względu na szczególne zagrożenie dla środowiska i zdrowia ludzkiego, wyroby zawierające azbest powinny podlegać sukcesywnej eliminacji przy zachowywaniu specjalistycznych procedur prowadzenia prac przez firmy posiadające stosowne zezwolenia.

Najważniejsze problemy:

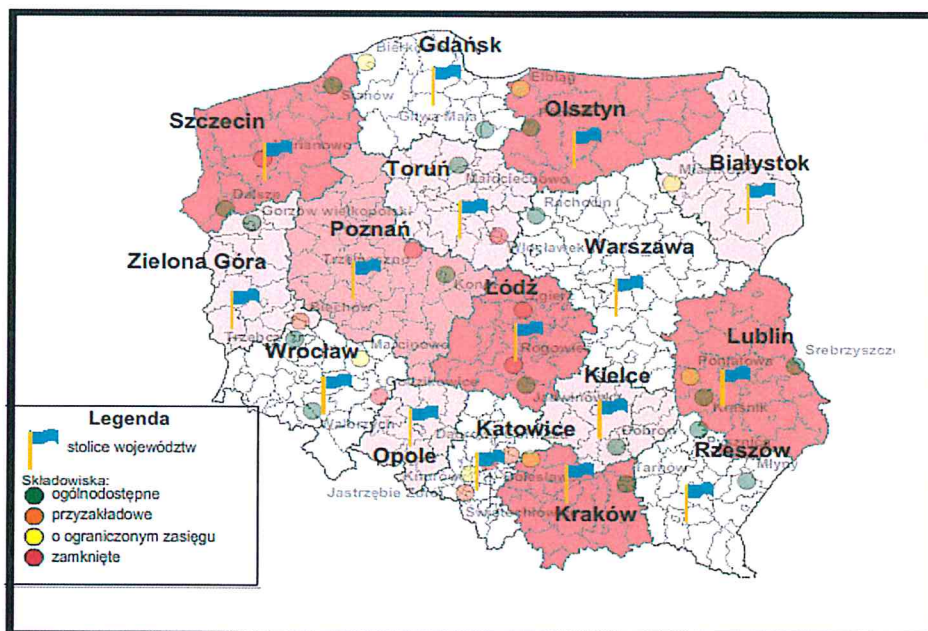
- ✓ niepełna liczba planów sytuacyjnych rozmieszczenia wyrobów zawierających azbest oraz kompletnych rejestrów obiektów budowlanych zawierających azbest i miejsc narażenia na działanie azbestu w gminach na terenie kraju,
- ✓ brak pełnej inwentaryzacji wyrobów zawierających azbest oraz niedostateczna liczba przeprowadzonych kontroli stanu obiektów i urzędzeń budowlanych, będących właścicielami, zarządcami lub użytkownikami miejsc, w których był lub jest wykorzystywany azbest lub wyroby zawierające azbest,
- ✓ niepełne informacje o ilości usuniętych wyrobów zawierających azbest,
- ✓ trudności w pozyskiwaniu środków na dofinansowanie nowych pokryć dachowych – koszt nowego pokrycia z reguły przewyższa kwotę na pozostałe działania, np. demontaż,
- ✓ niska świadomość ekologiczna mieszkańców województwa odnośnie bezpiecznego użytkowania i usuwania wyrobów azbestowych.

4.3 Program Ochrony Środowiska Powiatu Gorzowskiego

Program Ochrony Środowiska dla Powiatu Gorzowskiego powstał w 2012 r. W Programie tym założono, że powiat gorzowski włączy się w realizację zadań w zakresie usuwania wyrobów zawierających azbest jako koordynator.

Zgodnie z danymi pochodzącymi z Bazy Azbestowej prowadzonej przez Ministerstwo Gospodarki (stan na styczeń 2018 roku) na terenie powiatu piaseczyńskiego zinwentaryzowano 26 832 493 kg wyrobów zawierających azbest, z czego unieszkodliwiono około 9 080 569 kg, a do unieszkodliwienia pozostało około 17 751 924 kg.

Rysunek 4 Składowiska azbestu w Polsce



Źródło: Baza
azbestowa
Ministerstwa
Gospodarki

5. GOSPODAROWANIE WYROBAMI I ODPADAMI ZAWIERAJĄCYMI AZBEST NA TERENIE GMINY SANTOK

5.1. Metodyka inwentaryzacji

Przeprowadzanie okresowej inwentaryzacji wyrobów zawierających azbest jest wymagane ze względu na skuteczny monitoring realizacji Programu i oceny jego efektywności. Inwentaryzację zaplanowano tak by możliwie dokładnie zinwentaryzować wyroby azbestowe na terenie gminy z uwzględnieniem obiektów należących do gminy. Ponieważ według danych statystycznych około 85% wyrobów zawierających azbest to wyroby budowlane, dlatego skupiono się na policzeniu tych właśnie wyrobów.

Inwentaryzacja wyrobów zawierających azbest na terenie Gminy Santok polegała na przeprowadzeniu wizji lokalnej wśród właścicieli domków jedno lub wielorodzinnych – tzw. „spis z natury” ilość i stan, numer działki i obrębu oraz stopień pilności usunięcia wyrobów azbestowych. Odpowiednio przeszkolenie i oznakowani ankieterzy odwiedzali każdą posesję, na której znajdowały się budynki pokryte azbestem. W ten sposób uzyskano rzeczywiste dane o ilości i stanie wyrobów azbestowych znajdujących się na terenie Gminy.

Przeprowadzona inwentaryzacja dotycząca występowania wyrobów zawierających azbest na terenie Gminy Santok, dowodzą bardzo wysokiej świadomości społeczeństwa o szkodliwym wpływie tych wyrobów na zdrowie i życie ludzi.

Z wykonanej inwentaryzacji został sporządzony raport, z którego dane zasiliły zasoby Bazy Azbestowej Ministerstwa Gospodarki.

Należy podkreślić, że przeprowadzona inwentaryzacja wyrobów zawierających azbest nie zdejmuje z właścicieli nieruchomości obowiązku dokonania oceny stanu i możliwości bezpiecznego użytkowania wyrobów zawierających azbest.

5.2. Wyroby zawierające azbest na terenie Gminy Santok – rodzaj i ilość – prognoza.

W styczniu 2018 r. przeprowadzono inwentaryzację azbestu i wyrobów zawierających azbest na terenie Gminy Santok. Narzędziem użytym do procesu inwentaryzacji było przeprowadzenie spisu z natury skierowanego do właścicieli budynków na terenie gminy. Spis z natury posłużył do określenia ilości, rodzaju i miejsca występowania azbestu i wyrobów zawierających azbest. Inwentaryzacja została przeprowadzona z podaniem numerów działek i obrębów ewidencyjnych.

Przeprowadzona inwentaryzacja wykazała, iż na terenie Gminy Santok znajduje się około **96004 m²** wyrobów zawierających azbest w postaci falistych i płaskich płyt azbestowych. W sumie zinwentaryzowano około **1 056 044 kg** tego odpadu.

Aktualna informacja o rodzajach, ilości i miejscach występowania wyrobów zawierających azbest stwarzających szczególne zagrożenie dla środowiska – stan na styczeń 2018 r. stanowi załącznik nr 9 do niniejszego Programu.

W wyniku przeprowadzonej inwentaryzacji (na podstawie spisu z natury) stwierdzono, iż na terenie Gminy Santok występują wyroby zawierające azbest w postaci:

- płyt falistych oraz płaskich cementowo - azbestowych występujących na pokryciach dachowych, elewacjach budynków mieszkalnych oraz budynków zabudowy gospodarczej – **607 lokalizacji**;

Obliczenia ilości odpadów zawierających azbest zinwentaryzowanych na terenie Gminy Santok, przedstawiono w tabeli 3 poniżej.

Tabela 3 Oszacowanie ilości odpadu azbestowego w kg z uwzględnieniem poszczególnych miejscowości w Gminie Santok

MIEJSCOWOŚĆ	razem [kg]	os. Fizyczne [kg]	os. Prawne [kg]	udział procentowy [%]
BARANOWICE	14135	14135	-	1,34
CZECHÓW	63360	60940	2420	6,00
GÓRKI	11220	4455	6765	1,06
GRALEWO	94237	89617	4620	8,92
JANCZEWO	178926	175516	3410	16,94
JASTRZĘBNIK	21175	21175	-	2,01
LIPKI MAŁE	4015	4015	-	0,38

LIPKI WIELKIE	205502	198187	7315	19,46
LUDZISŁAWICE	36520	36520	-	3,46
MAKOSZYCE	105325	8965	96360	9,97
NOWE POLICHNO	55990	55990	-	5,30
PŁOMYKOWO	35805	30305	5500	3,40
SANTOK	22088	22088	-	2,09
STARE POLICHNO	63140	61270	1870	5,98
WAWRÓW	144606	84590	60016	13,69
R A Z E M	1056044 kg	867768 kg	188276 kg	100%

Źródło: Opracowanie własne (stan na styczeń 2018 roku).

Dokonano szacunkowych obliczeń ilości odpadów zawierających azbest przypadającą na 1 mieszkańca w Gminie Santok w oparciu o dane dotyczące liczby mieszkańców oraz powierzchni wykorzystania tego odpadu niebezpiecznego, znanego z przeprowadzonego spisu z natury.

W oparciu o powyższe zestawienie oraz biorąc pod uwagę liczbę mieszkańców w Gminie Santok (8 358 – stan na dzień 31.01.2018 r.) stwierdza się, iż na jednego mieszkańca Gminy Santok przypada około **11,49 m²** odpadów zawierających azbest.

W wyniku przeprowadzonego spisu z natury dotyczącego inwentaryzacji azbestu stwierdzono:

Tabela 4 Oszacowanie ilości wyrobów zawierających azbest na terenie Gminy Santok.

Lp.	WŁASNOŚĆ	Ilość Mg
1.	osoby fizyczne	867,768
2.	osoby prawne	188,276
SUMA		1056,044 Mg

Źródło: Opracowanie własne (stan na styczeń 2018 roku).

Ilość wyrobów zawierających azbest na obszarze Gminy Santok można oszacować na około **1 056,044 Mg** tego odpadu.

Z danych zestawionych powyżej wynika, iż największa ilość wyrobów zawierających azbest zewidencjonowana została na terenie posesji należących do osób fizycznych, jest to pod względem wagowym **867,768 Mg** na **1 056,044 Mg** łącznie.

Tabela 5 Masa wyrobów wg rodzaju azbest na terenie Gminy Santok.

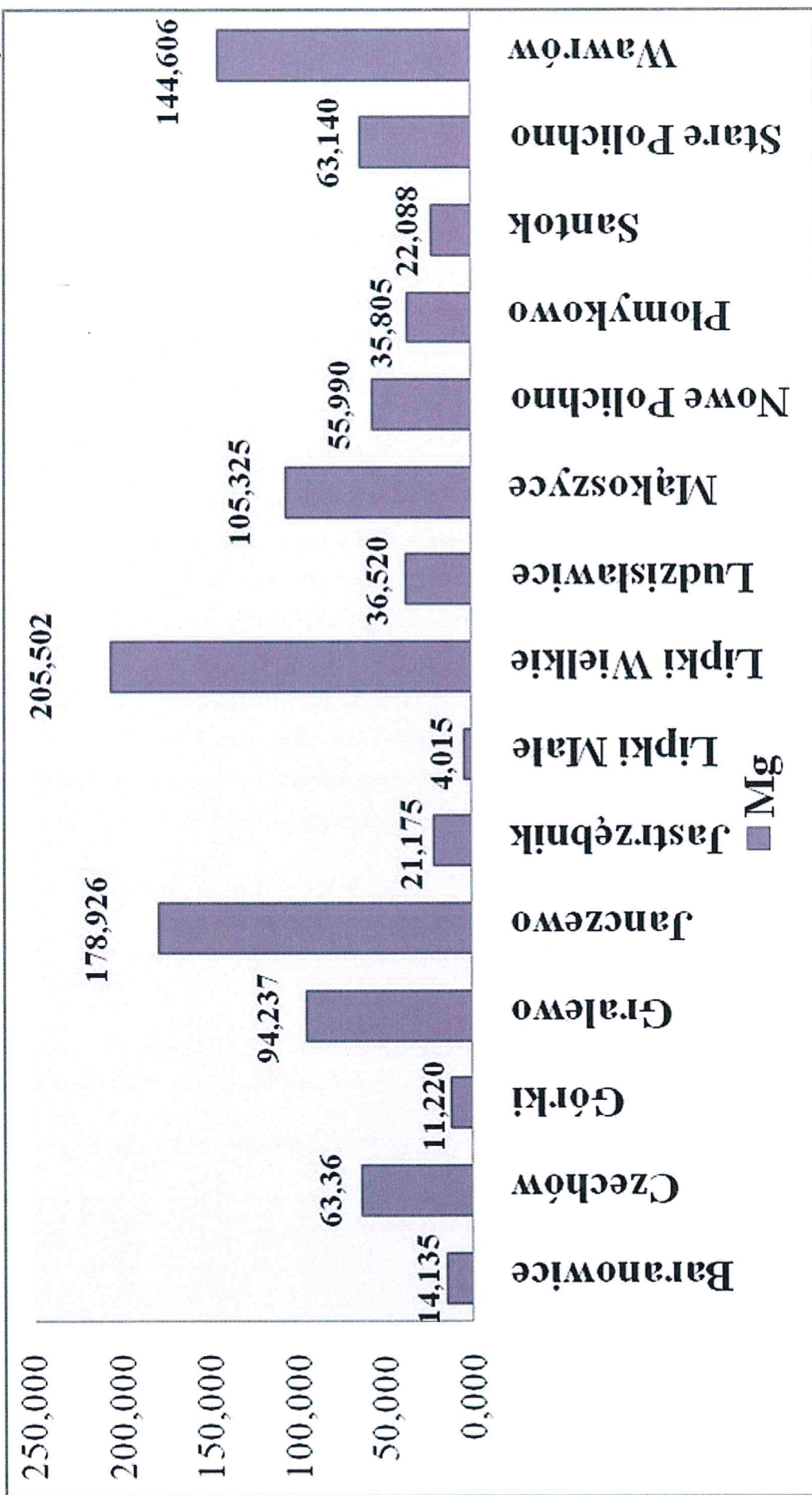
Kod wyrobu	Rodzaj wyrobu zawierającego azbest	Kod odpadu powstającego z wyrobu	Pozostałe do unieszkodliwienia wyroby zawierające azbest [kg]			udział procentowy [%]
			RAZEM	os. fizyczne	os. prawne	
W01	Płyty azbestowo-cementowe <u>płaskie</u>	17 06 05*	58025	57750	275	5,49

W02	Płyty azbestowo- cementowe faliste	17 06 05*	998019	810018	188001	94,51
SUMA			1056044 kg	867768 kg	188276 kg	100 %

Źródło: Opracowanie własne (stan na styczeń 2018 roku).

Stan techniczny wyrobów zawierających azbest zabudowanych w posesjach i obiektach gospodarczych, będących własnością osób fizycznych i prawnych oszacowano na podstawie wizji lokalnej i oględzin obiektów. Z oceny tej wynika, że są to w większości wyroby starsze niż 20 lat, w części bez powłok zabezpieczających.

W celu określenia rejonów największego zagrożenia azbestem na terenie Gminy Santok należało ustalić, według jakiego czynnika takie regiony będą wytyczane. Z uwagi na fakt, iż na terenie Gminy Santok nie przeprowadzono badań ilości respirabilnych włókien azbestowych w powietrzu atmosferycznym należało wybrać inne kryterium według, którego zostaną określone rejon najbardziej zagrożone. Wiadomo, że ilość włókien azbestu w powietrzu jest ściśle skorelowana z ilością wyrobów azbestowych na danym terenie oraz jego stanem technicznym. W związku z powyższym, jako jedyne kryterium do wyznaczenia rejonów zagrożonych azbestem przyjęto ilość występowania wyrobów na danym terenie. Poniższy wykres przedstawia ilości wyrobów zawierających azbest w poszczególnych miejscowościach.

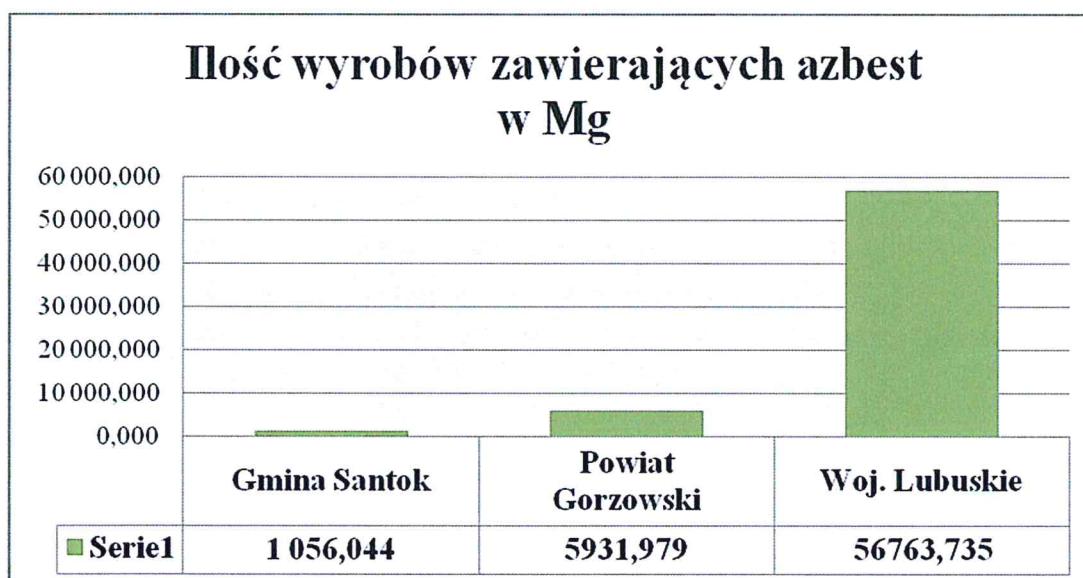


Rysunek 5 Oszacowanie ilości wyrobów zawierających azbest na poszczególnych miejscowościach Gminy Santok w Mg

Źródło: Opracowanie własne (stan na styczeń 2018 rok).

Na podstawie dostępnych danych trudno jest jednoznacznie określić czy rzeczywiście na wyszczególnionych terenach zagrożenie występowanie włókien azbestu jest największe. W wyszczególnionych miejscowościach domniemywa się, że zagrożenie może być największe ze względu na występowanie dużej ilości wyrobów zawierających azbest. Należy zwrócić uwagę, na to czy na danym terenie stężenie włókien azbestowych w powietrzu atmosferycznym jest wysokie czy niskie decyduje nie tylko ilość wyrobów zawierających azbest, ale także stan techniczny wyrobów. Najwięcej włókien azbestowych uwalnianych jest z płyt uszkodzonych mechanicznie, spękanych oraz tych, które wykazują największą erozję. Nasze przypuszczenia mogą potwierdzić tylko badania powietrza na zawartość dopuszczalnych norm stężenia respirabilnych włókien azbestu w tych miejscach.

Rysunek 6 Wykres przedstawiający ilość wyrobów zawierających azbest w Mg



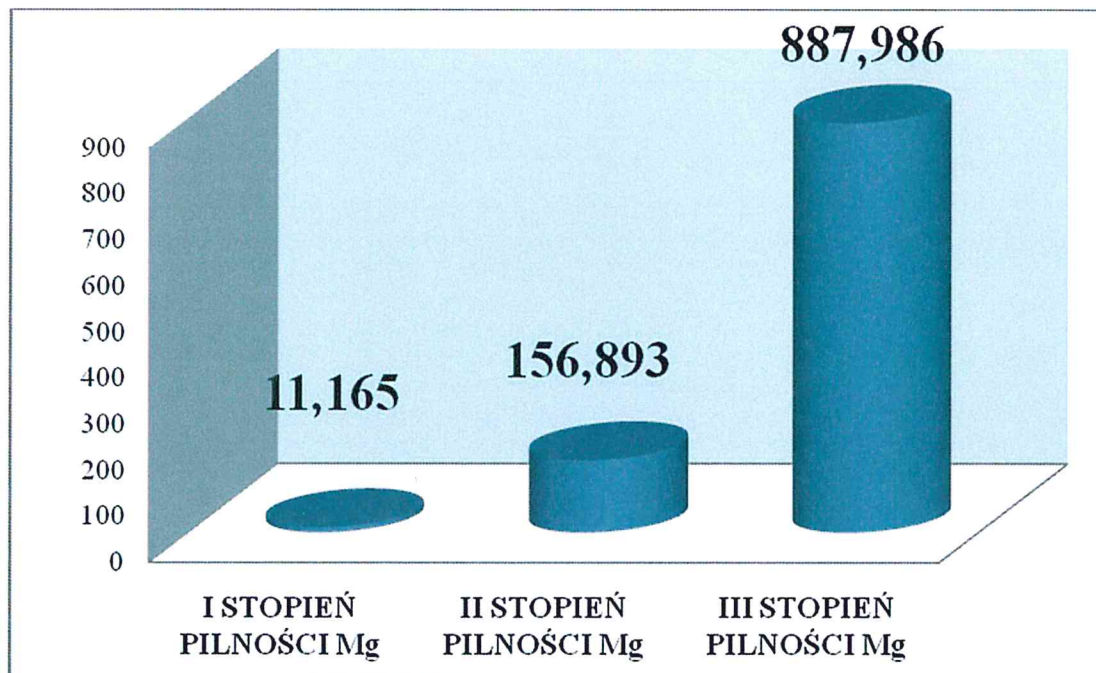
Źródło: Opracowanie własne (stan na styczeń 2018 rok).

Tabela 6 Ocena stanu technicznego wyrobów zawierających azbest w obiektach będących własnością osób fizycznych i prawnych, zlokalizowanych na terenie Gminy Santok.

Stopień pilności	Ilość lokalizacji	Powierzchnia materiałów [m ²]	Ilość materiałów [kg]
I stopień pilności	12	1015	11165
II stopień pilności	75	14263	156893
III stopień pilności	520	80726	887986
SUMA	607	96004 m²	1056044 kg

Źródło: Opracowanie własne (stan na styczeń 2018 rok).

Rysunek 7 Ewidencja wagowa w Mg stanu technicznego wyrobów zawierających azbest w obiektach będących własnością osób fizycznych i prawnych, zlokalizowanych na terenie Gminy Santok



Źródło: Opracowanie własne (stan na styczeń 2018 rok).

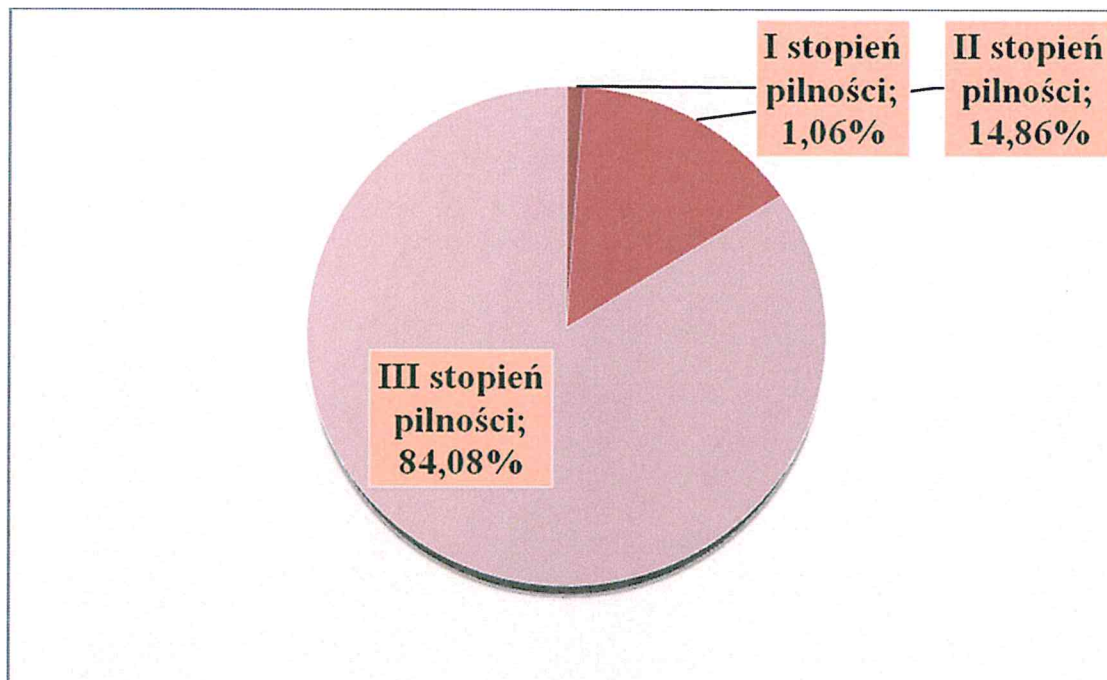
Z zestawień zamieszczonych powyżej wynika, że najczęściej, bo ok. **84,08 %** wyrobów zawierających azbest zlokalizowanych na terenie Gminy Santok należy do III stopnia pilności, natomiast ok. **14,86 %** wyrobów to stopień II. Wyroby o I stopniu pilności stanowią ok. **1,06 %**.

Oznacza to, iż:

- 1,06 % wyrobów należy usunąć w trybie natychmiastowym,
- 14,86 % wyrobów nadaje się do użytkowania i wymaga ponownej oceny po roku (tj. w 2019 roku),
- 84,08 % wyrobów nadaje się do użytkowania i wymaga ponownej oceny po 5 latach (tj. w 2023 roku).

Wyniki oceny stanu technicznego wszystkich obiektów w aspekcie wykorzystania wyrobów azbestowych, zlokalizowanych na terenie Gminy Santok zobrazowano na rysunku poniżej.

Rysunek 8 Procentowy udział stopnia pilności usuwania wszystkich wyrobów zawierających azbest z obiektów, zlokalizowanych na terenie Gminy Santok.



Źródło: Opracowanie własne (stan na styczeń 2018 rok).

Z przeprowadzonej oceny stanu technicznego wszystkich wyrobów zawierających azbest (będących własnością osób fizycznych jak i osób prawnych) zlokalizowanych na terenie Gminy Santok wynika, że:

- pilnego usunięcia wyrobów zawierających azbest wymaga **12 lokalizacji** (I stopień pilności);
- ponownej oceny w 2019 roku wymagają **75 lokalizacje** (II stopień pilności);
- oceny w 2023 roku wymagają **520 lokalizacji** (III stopień pilności).

5.3. Kierunki i możliwości utylizacji odpadów zawierających azbest na terenie Gminy Santok

Nie przewiduje się wzrostu ilości wyrobów zawierających azbest na terenie Gminy Santok z uwagi na obecny całkowity zakaz ich stosowania oraz możliwości skorzystania z dotacji na usuwanie wyrobów zawierających azbest.

Według orientacyjnych informacji uzyskanych od mieszkańców gminy podczas przeprowadzonej inwentaryzacji można stwierdzić, że znikoma część wyrobów zawierających azbest została już usunięta w ubiegłych latach.

Rozporządzenie Ministra Środowiska z dnia 27 września 2001 roku w sprawie katalogu odpadów (Dz. U z 2014r., poz. 1923) zamieszcza rodzaje odpadów zawierających

azbest na liście odpadów niebezpiecznych w wymienionych niżej grupach i podgrupach z przypisanym kodem klasyfikacyjnym:

- 06 07 01* - odpady azbestowe z elektrolizy,
- 06 13 04* - odpady z przetwarzania azbestu,
- 10 11 81* - odpady zawierające azbest (z hutnictwa szkła),
- 10 13 09* - odpady zawierające azbest z produkcji elementów cementowo - azbestowych,
- 15 01 11* - opakowania z metali zawierające niebezpieczne, porowate elementy wzmocnienia konstrukcyjnego (np. azbest) włącznie z pustymi pojemnikami ciśnieniowymi,
- 16 01 11* - okładziny hamulcowe zawierające azbest,
- 16 02 12* - zużyte urządzenia zawierające wolny azbest,
- 17 06 01* - materiały izolacyjne zawierające azbest,
- 17 06 05* - materiały konstrukcyjne zawierające azbest,

Odpady zawierające azbest należą do odpadów niebezpiecznych.

Wyroby zawierające azbest klasyfikowane są w dwóch klasach, które wyróżniono na podstawie:

- ilości azbestu,
- stosowanego spoiwa,
- gęstości objętościowej wyrobu.

Klasa I obejmuje wyroby o gęstości objętościowej mniejszej od 1000 kg/m^3 definiowane jako „miękkie”, zawierające powyżej 20% azbestu. Wyroby te łatwo ulegają uszkodzeniom mechanicznym, czemu towarzyszy znaczna emisja włókien azbestu do otoczenia. Najczęściej stosowanymi w tej klasie były wyroby tekstylne z azbestu, stosowane przez pracowników w celach ochronnych (np. koce gaśnicze, szczeliwa plecione, tektury uszczelkowe m.in. w sprzęcie AGD, płytki podłogowe PCW, materiały i wykładziny cierne).

Klasa II obejmuje wyroby o gęstości objętościowej powyżej 1000 kg/m^3 definiowane jako „twarde”, zawierające poniżej 20% azbestu. W wyrobach tych włókna azbestowe są mocno związane, a w przypadku mechanicznego uszkodzenia (np. pęknięcia) ma miejsce stosunkowo niewielka emisja azbestu do otoczenia w porównaniu z wyrobami klasy I. Natomiast niebezpieczeństwo dla zdrowia ludzi i środowiska stwarza mechaniczna obróbka tych wyrobów (cięcie, wiercenie otworów) oraz rozbijanie w wyniku zrzucania z wysokości w trakcie prac remontowych. Z zaliczanych do tej klasy wyrobów najbardziej w Polsce rozpowszechnione są płyty azbestowo-cementowe faliste oraz płyty azbestowo-cementowe

„karo” stosowane jako pokrycia dachowe, szczególnie na terenach wiejskich, oraz płyty płaskie, wykorzystywane jako elewacje w budownictwie wielokondygnacyjnym na osiedlach miejskich. W znacznie mniejszych ilościach produkowane i stosowane były inne wyroby azbestowo - cementowe, z których należy wymienić przede wszystkim rury służące do wykonywania instalacji wodociągowych i kanalizacyjnych oraz w budownictwie jako przewody kominowe i zsypy.

Podstawową metodą unieszkodliwiania odpadów zawierających azbest jest ich bezpieczne składowanie. Na terenie Gminy Santok nie ma składowiska, które mogłoby przyjmować odpady zawierające azbest.

Wyroby zawierające azbest mogą być demontowane lub zabezpieczane na krótki okres czasu. Zabezpieczanie polega na pokryciu powierzchni wyrobu zawierającego azbest specjalnymi preparatami. Zabezpieczać można jedynie wyroby będące w dobrym stanie technicznym, co wynika z obowiązujących przepisów. Dzięki takim działaniom włókna azbestu zostają trwale związane i oklejone, co ogranicza ich przedostawanie się do środowiska.

Konieczność przeprowadzenia prac demontażowych istnieje w przypadku, gdy płyty elewacyjne są uszkodzone lub zniszczone lub też zostały zamontowane na podłożu drewnianym.

5.4. Strategia w zakresie usuwania wyrobów zawierających azbest i unieszkodliwiania odpadów azbestowych.

Ramową strategię Programu przedstawiono mając na względzie cele i dwie grupy zadań, (w tym organizacyjnych i inwestycyjnych).

Zadania pozainwestycyjne zmierzają do:

- rzetelnego i kompletnego rozpoznania ilości i stanu wyrobów zawierających azbest znajdujących się na terenie Gminy Santok,
- opracowanie harmonogramu usuwania wyrobów zawierających azbest i unieszkodliwiania odpadów azbestowych wraz z zaleceniami i wytycznymi dotyczącymi sposobów bezpiecznego usuwania wyrobów zawierających azbest,
- zintensyfikowania kontroli tzw. "dzikich wysypisk odpadów" gdzie znajdują się także odpady azbestowe,
- organizacji kampanii informacyjnej o szkodliwości azbestu i bezpiecznym użytkowaniu i usuwaniu wyrobów zawierających azbest,

- weryfikacji skali problemu obecności materiałów zawierających azbest na obszarze Gminy Santok w oparciu o program wojewódzki,
- usprawnienia monitoringu bezpiecznego usuwania wyrobów zawierających azbest i składowania odpadów azbestowych,
- wdrożenia monitoringu realizacji gminnego programu usuwania wyrobów zawierających azbest i unieszkodliwiania odpadów azbestowych,
- intensyfikacji procesu poszukiwania środków finansowych ze źródeł zewnętrznych dla wsparcia usuwania wyrobów zawierających azbest i ich unieszkodliwiania,

Zadania inwestycyjne zmierzają do:

- zwiększenia ilości usuwanych wyrobów zawierających azbest, wyeliminowania negatywnych skutków zdrowotnych u mieszkańców Gminy Santok spowodowanych azbestem,
- likwidacji negatywnego oddziaływania azbestu na środowisko naturalne.

5.5. Harmonogram realizacji „Programu usuwania azbestu i wyrobów zawierających azbest z terenu Gminy Santok na lata 2018 – 2032 - aktualizacja”.

Proces usuwania wyrobów zawierających azbest, zgodnie z zapisami krajowego programu, powinien być zakończony 31 grudnia 2032 roku. Wynika to z bardzo dużej ilości tych wyrobów oraz wysokości potrzebnych środków finansowych. Zatem tak długotrwałe zadanie (licząc od początku roku 2018 – okres 15 lat) wymaga zdefiniowania ramowej strategii w zakresie usuwania wyrobów zawierających azbest oraz unieszkodliwiania odpadów azbestowych.

Ze względu na fakt, że azbest w wodzie nie jest szkodliwy dla zdrowia człowieka, przyjęto, że niniejszy Program nie będzie dotyczył rur azbestowo-cementowych występujących w instalacjach ziemnych.

Dla potrzeb niniejszego programu, w ślad za programem krajowym, przyjęto podzielenie okresu do 2032 roku na 4 podokresy, tj.

- okres I: lata 2018 - 2021
- okres II: lata 2022 - 2025
- okres III: lata 2026 - 2029
- okres IV: lata 2030 – 2032

Pomimo, iż okresy obejmują 2 - 3 letnie przedziały stwierdzamy, iż taki podział zapewnia zgodność z Programem Krajowym.

Harmonogram realizacji zadań został sporządzony po analizie stanu gospodarki odpadami azbestowymi. Opisy stanów zostały opracowane na podstawie spisu z natury przeprowadzonego wśród mieszkańców Gminy Santok, zgodnie z obowiązującymi przepisami i aktami prawnymi.

Harmonogram uzupełniony został o zadania wynikające z „Programu Oczyszczania Kraju z Azbestu na lata 2009 - 2032 ”.

Odpady zawierające azbest, jako odpady niebezpieczne, wymagają szczególnego sposobu postępowania i dlatego powinny być objęte programem likwidacji azbestu i odpadów zawierających azbest. Ważnym aspektem w podejściu do sposobu rozwiązania problemu usuwania azbestu w Gminie jest fakt, iż stosowane w przeszłości w budownictwie i innych dziedzinach gospodarki wyroby z udziałem azbestu nie stanowią zagrożenia, dopóki materiały te nie są uszkodzone. Zagrożeniem może być ich niewłaściwe usuwanie, bowiem w czasie obróbki mechanicznej (np. kruszenie, cięcie itp.) następuje uwalnianie się włókien azbestowych do powietrza i zachodzi niebezpieczeństwo ich wchłaniania (Wdychania).

Usuwanie pokryć dachowych, elewacyjnych i innych materiałów budowlanych zawierających azbest będzie procesem długotrwałym i w każdym przypadku należy oceniać celowość podejmowania ich demontażu z punktu widzenia ochrony zdrowia i zagrożenia ekologicznego. Proces ten powinien być przeprowadzony ze szczególnym zachowaniem zasad bezpieczeństwa i higieny pracy. Jednocześnie po przeanalizowaniu stanu oceny wyrobów zawierających azbest podczas przeprowadzanej inwentaryzacji z natury, stwierdza się bardzo niską znajomość obowiązujących przepisów prawa przez właścicieli i administratorów obiektów budowlanych zawierających wyroby azbestowe.

Zakłada się, iż poprzez odpowiednie działania informacyjno – edukacyjne doprowadzi się do zapobiegania sytuacjom, w których dochodzi do usuwania wyrobów zawierających azbest na „własną rękę”.

Z uwagi na wysoki koszt usuwania i unieszkodliwiania odpadów azbestowych istotne jest także zachęcenie do prawidłowego usuwania wyrobów zawierających azbest poprzez dofinansowanie przedsięwzięć związanych z ich usuwaniem, podejmowanych przez osoby fizyczne, ze środków publicznych oraz zewnętrznych środków pomocowych.

Poniżej w tabeli zestawiono konieczne do realizacji zadania związane z likwidacją odpadów zawierających azbest na terenie gminy oraz zaproponowano okresy ich wykonania (harmonogram). Równocześnie w tabeli tej określono rolę Jednostki Samorządu Terytorialnego.

Tabela 7 Harmonogram działań zmierzający do usunięcia wyrobów zawierających azbest na terenie Gminy Santok na lata 2018 – 2032 - aktualizacja.

Lp.	Działanie	Termin realizacji	
1.	Działalność informacyjna i edukacyjna skierowana do właścicieli, zarządców i użytkowników budynków, budowli i instalacji zawierających azbest: - przygotowanie ulotek informacyjnych o szkodliwości azbestu i o obowiązkach związanych z koniecznością jego usuwania, - przygotowanie stałej informacji, na stronach internetowych, poświęconej tematyce azbestu, - okresowe publikacje w prasie lokalnej dotyczące w/w tematyki, -przeprowadzenie kampanii „Szukamy rady na odpady azbestowe”	przez cały okres realizacji programu	
2.	Aktualizacja bazy danych dotyczącej podmiotów i ilości azbestu i wyrobów zawierających azbest na terenie Gminy Santok.	przez cały okres realizacji programu	
3.	Rozeznanie możliwości pozyskania środków finansowych na demontaż, transport i unieszkodliwianie wyrobów zawierających azbest.	2018 – 2032	
4.	Demontaż, transport i unieszkodliwianie odpadów zawierających azbest z nieruchomości osób fizycznych,	Założenie i prowadzenie rejestru wniosków i ich realizacja zgodnie z zachowaniem stopnia pilności oraz kolejności złożenia	2018 - 2032
		Pozyskiwanie funduszy na realizację Programu	2018 - 2032
		Wyłonienie przewoźnika i wykonawcy na podstawie przepisów o zamówieniach publicznych	2018 - 2032
		Odbiór, transport, unieszkodliwianie odpadów zawierających azbest	2018 - 2032
5.	Monitorowanie: demontażu, transportu i unieszkodliwiania wyrobów zawierających azbest na terenie Gminy Santok – aktualizacja bazy azbestowej www.bazaazbestowa.gov.pl	do 2032	
6.	Przedstawienie Radzie Gminy sprawozdania z przebiegu realizacji Programu.	co dwa lata - do 31 grudnia 2019r.	

Źródło: Opracowanie własne.

5.6. Oszacowanie kosztów usuwania wyrobów zawierających azbest na obszarze Gminy Santok.

Na ogólne koszty likwidacji azbestu składają się różne elementy, wynikające z poszczególnych etapów działań, jakie należy wykonać dla bezpiecznego i zgodnego z przepisami prawnymi rozwiązania problemu.

Do takich etapów należą:

- fizyczny demontaż rozbiórka obiektów (lub ich części), w których występują materiały zawierające azbest,
- magazynowanie powstałych odpadów w miejscu demontażu lub w punkcie zbiorczym ustalonym na czas prac w rejonie ich prowadzenia,
- transport właściwie zabezpieczonych odpadów za pomocą odpowiednio przystosowanych pojazdów posiadających atest ADR. Transport odbywa się na trasie miejsca wytworzenia – miejsca magazynowania – miejsca ostatecznej utylizacji (składowania),
- składowanie odpadów niebezpiecznych – unieszkodliwianie.

Usuwanie wyrobów zawierających azbest jest kosztownym przedsięwzięciem. Dla oszacowania prawdopodobnych kosztów przedsięwzięcia, polegającego na demontażu, transporcie oraz składowaniu wyrobów zawierających azbest z terenu Gminy Santok przyjęto według danych z 2014 roku. Koszt przypadających na 1 m² przyjęto na **30 zł netto/m²**.

Koszt ten został uwzględniony w Programie po przeprowadzeniu analizy rynku firm i przedsiębiorstw w województwie lubuskim zajmujących się usuwaniem, unieszkodliwianiem, transportem i zabezpieczaniem wyrobów zawierających azbest. Koszty zabezpieczania wyrobów (malowania) są porównywalne z ich usuwaniem.

Szacunkowe koszty usunięcia płyt azbestowo-cementowych z obiektów będących własnością osób fizycznych i prawnych, według stopnia pilności:

- **I stopień** – wymagane bezzwłoczne usunięcie szacowany koszt to: **30 450,00 zł**
- **II stopień** – ponowna ocena po roku – szacowany koszt usunięcia: **427 890,00 zł**
- **III stopień** – ponowna ocena po 5 latach – szacowany koszt usunięcia: **2 421 780,00 zł**

Całkowity koszt usunięcia azbestu i wyrobów zawierających azbest z terenu Gminy Santok oszacowany jest na podstawie przeprowadzonej inwentaryzacji (spis z natury) i stanowi kwotę ok. **2.880.120,00 zł netto**.

Tabela 8 Oszacowanie kosztów: demontażu, transportu i unieszkodliwienia wyrobów zawierających azbest na terenie Gminy Santok.

Lp.	WŁASNOŚĆ	Koszt PLN netto
1.	osoby fizyczne	2.366.640,00 zł
2.	osoby prawne	513.480,00 zł
SUMA		2.880.120,00 zł

Źródło: Opracowanie własne (stan na styczeń 2018 rok).

Powyższe kwoty są jedynie wstępnym szacunkiem. Kwoty te nie uwzględniają dodatkowych kosztów, jakie musi ponieść właściciel posesji w związku z usuwaniem azbestu (nowe pokrycie dachowe, nowa elewacja – zakup materiałów, robocizna). Te, stosunkowo wysokie ceny wynikają z warunków, jakie musi spełniać przedsiębiorca usuwający azbest oraz nakładów z tym związanych. Składają się na nie koszty związane m.in. z uzyskaniem odpowiednich decyzji, specjalistycznym szkoleniem pracowników, przygotowaniem i zabezpieczeniem miejsca pracy, środkami ochrony osobistej dla pracowników oraz specjalistycznych narzędzi i materiałów stosowanych w pracach remontowych. Ponadto nadzór nad pracami musi być prowadzony przez specjalistów, a ewentualne badania potwierdzające prawidłowość wykonania prac wykonane przez laboratoria akredytowane. Także odpady do transportu muszą być bardzo dobrze zabezpieczone i oznakowane w specjalny sposób, a sam transport może być dokonany wyłącznie przez firmę posiadającą odpowiednie zezwolenie. Wszystko to generuje znacznie wyższe koszty niż w przypadku typowych prac budowlanych. Istotnym składnikiem ceny są koszty składowania. Jedyną dopuszczalną formą ostatecznego unieszkodliwiania odpadów zawierających azbest jest składowanie na składowiskach odpadów niebezpiecznych lub na wydzielonych częściach składowisk odpadów innych niż niebezpieczne i obojętne. Ze względu na określone przepisami warunki składowania koszty są stosunkowo wysokie i w zależności od ilości składowanych odpadów wynoszą najczęściej **od 350 do 600 zł netto za tonę**.

Cena ta musi uwzględniać relatywnie wysokie opłaty za umieszczenie odpadów na składowisku, wnoszone na konto urzędów marszałkowskich, jako opłaty za korzystanie ze środowiska. Należy wyraźnie stwierdzić, że prawidłowe spełnienie warunków określonych przepisami jest kosztowne. W tej sytuacji, podejmując decyzję o usunięciu wyrobów zawierających azbest należy znaleźć odpowiednią firmę oraz źródła finansowania inwestycji.

Wobec czego, przy założeniu realizacji Programu do roku 2032 (ok. 15 lat), roczny koszt usuwania wyrobów zawierających azbest będzie kształtował się na poziomie około **192.008,00 zł netto**.

Na podstawie danych rynkowych można obliczyć średni koszt usługi montażu nowego pokrycia dachowego. Niezależnie od rodzaju usługi, ani materiałów, z których wykonany będzie dach średni koszt wyniesie ok. 26,00 zł/m² netto.

O ile cena usług dekarских jest w wielu przedsiębiorstwach bardzo zbliżona, tak w przypadku materiałów budowlanych ich cena jest bardzo różna, a wybór zależy wyłącznie od możliwości finansowych właścicieli budynków. Przykładowe ceny sprawdzone u kilku producentów materiałów budowlanych wynoszą:

- ✓ dachówki ceramiczne – 25,00 – 75,00 zł/ m² netto;

- ✓ blachodachówka – 20,00 – 55,00 zł/ m²netto;
- ✓ blachy trapezowe – 15,00 – 45,00 zł/ m² netto;

Szacunkowo na pokrycie jednego m² dachu trzeba wydać około 65,00 zł netto. Przy średniej wielkości dachu jednorodzinnej wynoszącej ok. 150 m² właściciel budynku musi zapłacić za usługę i materiały 9 750,00 zł netto.

Średni koszt montażu dachu – 26,00 zł/m²

Średni koszt materiałów budowlanych – 39,00 zł/m²

26,00 + 39,00 = 65,00 zł/m²

Przy wielkości dachu = 150 m² całkowity koszt wynosi: 150 x 65,00 = 9 750,00 zł netto.

Niewielu właścicieli budynków pokrytych wyrobami azbestowymi decyduje się na wymianę dachu. Na pełną usługę związaną z usunięciem, czyli demontaż, pakowanie, transport i oddanie do utylizacji właściciel średniej wielkości dachu wynoszącego 150 m² zapłaci od 3 000 zł do 4 500 zł, przyjmując, że cena takiej usługi waha się pomiędzy 20,00 – 30,00 zł/ m² netto.

Do tej ceny doliczamy koszty montażu nowego pokrycia dachowego, obliczone powyżej i za remont otrzymujemy kwotę do zapłacenia wynoszącą 12 750,00 - 14 250,00 zł netto.

Dofinansowania unijne, bądź krajowe pokrywają tylko koszty demontażu, transportu i oddania do składowania płyt azbestowych na składowisku odpadów niebezpiecznych, pozostałe koszty nowego pokrycia dachowego pokrywa właściciel budynku.

Zakłada się, że przyjęcie niniejszego Programu w zakresie pomocy mieszkańcom Gminy Santok w postaci dotacji do: odbioru, transportu i składowania odpadów zawierających azbest spowoduje dużą intensywność usuwania azbestu w pierwszym okresie obowiązywania Programu. Wynikiem realizacji Programu będzie stopniowe zmniejszanie się ilości rocznie usuwanego azbestu w latach następnych.

Poniżej w tabeli zestawiono szacunkowe koszty likwidacji wyrobów zawierających azbest w przedziale czasowym i procentowym dla Gminy Santok wg ich oszacowanych ilości. Koszty te zestawiono etapowo, przyjmując, jako **etap 1** usunięcie od 2018 do 2021 roku 25% wyrobów zawierających azbest, **etap 2** to usunięcie 50% wyrobów zawierających azbest w okresie od 2022 do 2025 roku i **etap 3** to etap usunięcia 75% wyrobów zawierających azbest w latach 2026 – 2029 oraz **etap 4** usunięcie 100% wyrobów zawierających azbest w latach 2030 – 2032.

Wyżej przedstawione etapy jak można zauważyć są narastające co około 2 - 3 lata, usunięcie 25 % wyrobów zawierających azbest z terenu Gminy Santok - w przeliczeniu na ilość, daje nam około **264 Mg**. Koszt demontażu, transportu oraz składowania (jeden etap) szacowany jest na około **720 030,00 zł netto**.

Tabela 9 Oszacowany koszt usuwania, transportu i unieszkodliwiania wyrobów zawierających azbest.

Szacowany koszt usuwania wyrobów zawierających azbest PLN	
Etap 1 - lata 2018 - 2021 25%	720.030,00 zł
Etap 2 - lata 2022 - 2025 50 %	1.440.060,00 zł
Etap 3 - lata 2026 - 2029 75 %	2.160.090,00 zł
Etap 4 - lata 2030-2032 100 %	2.880.120,00 zł

Źródło: Opracowanie własne (stan na styczeń 2018 rok).

Możliwości i zakres finansowania będzie określał opracowany przez Urząd Gminy Santok regulamin.

Finansowanie likwidacji azbestu z terenu Gminy Santok może być oparte na środkach pozyskanych z:

- Budżetu Gminy,
- Wojewódzkiego Funduszu Ochrony Środowiska i Gospodarki Wodnej w Zielonej Górze,
- Narodowego Funduszu Ochrony Środowiska i Gospodarki Wodnej,
- Środków Regionalnego Programu Operacyjnego,
- innych programów Unii Europejskiej,
- środków pochodzących od osób fizycznych i prawnych.

Planuje się uzyskać środki finansowe na kampanię informacyjno – promocyjną likwidacji azbestu z następujących środków: Ministerstwo Gospodarki lub z WFOSiGW.

W Programie tym planuje się refundowanie **do 100 %** kosztów kwalifikowanych poniesionych wydatków w postaci dotacji celowej na demontaż, transport oraz składowania (unieszkodliwianie) odpadów zawierających azbest. Powyższe założenia dotyczące refundacji kosztów w postaci dotacji za demontaż, transport oraz składowanie będą ściśle określone w opracowanym Regulaminie oraz dostosowane do ilości środków finansowych pozyskanych z funduszy zewnętrznych.

Powyższe założenia i cele zawarte w „Programie usuwania azbestu i wyrobów zawierających azbest z terenu Gminy Santok na lata 2018 – 2032 - aktualizacja” będą realizowane wyłącznie, gdy uda się pozyskać środki finansowe na realizację założonych działań w niniejszym Programie.

5.7. Możliwości pozyskania środków finansowych na działania związane z usuwaniem azbestu na terenie Gminy Santok oraz składowaniem odpadów zawierających azbest

Zgodnie z założeniami Programu Oczyszczania Kraju z Azbestu na lata 2009 - 2032 koszty związane z usunięciem wyrobów zawierających azbest mają być finansowane przez właścicieli – zarządców obiektów, w tym prywatnych właścicieli obiektów posiadających wyroby zawierające azbest.

Inicjatywy samorządu terytorialnego, zmierzające do sukcesywnego usuwania wyrobów azbestowych i likwidacji skutków ich szkodliwości dla mieszkańców i środowiska dają możliwości dofinansowania powyższych działań z funduszy jednostek samorządowych, środków celowych funduszy ekologicznych, a także ze środków funduszy Unii Europejskiej.

Stąd też rola samorządu w pozyskiwaniu funduszy na wsparcie realizacji Programu usuwania wyrobów azbestowych z terenu Gminy ma istotne znaczenie, w szczególności dla prywatnych właścicieli obiektów, dla których usunięcie wyrobów zawierających azbest i w następstwie odnowa pokryć dachowych/elewacyjnych obiektów w większości przekracza ich możliwości finansowe.

Program usuwania azbestu dla Gminy Santok stanowi podstawowy instrument wspierający pozyskiwanie środków zewnętrznych na działania zmierzające do oczyszczania terenu z wyrobów zawierających azbest. Specjalne procedury konieczne do wdrożenia przy pracach z azbestem i sposób jego unieszkodliwiania wymagają znacznych środków finansowych. Stąd konieczne jest udzielanie jak najszerszego wsparcia finansowego dla wszystkich inicjatyw związanych z usuwaniem wyrobów i odpadów zawierających azbest, a także z monitoringiem zanieczyszczenia środowiska azbestem.

Środki z budżetu państwa

W ramach środków budżetu państwa pozostających w dyspozycji Ministra Gospodarki planowane jest finansowanie zadań wspierających realizację *Programu* w latach 2009-2032.

Tabela 10 Wydatki z budżetu państwa pozostające w dyspozycji Ministra Gospodarki dla realizacji Programu Oczyszczania Kraju z Azbestu na lata 2009-2032

Blok	Nazwa zadania	Ogółem	L a t a				
		2009-2032	2009	2010	2011	2012 - 2015	2016-2032
		[mln zł]					
Ogółem [mln zł]		53,2	4,0	4,0	4,0	16,0	25,2
1	Działania legislacyjne	<i>bez nakładów z budżetu</i>					
2	Działania edukacyjne-informacyjne	12,8	1,3	0,8	0,7	2,8	7,2
3.1	Wsparcie prac przygotowawczych dla oczyszczania z azbestu publicznych terenów i obiektów budowlanych (dokumentacje)	2,9	0,3	0,3	0,3	2,0	-
3.2	Wsparcie opracowania i aktualizacji gminnych, powiatowych i wojewódzkich programów usuwania wyrobów zawierających azbest	10,0	1,3	1,5	1,5	5,7	-
3.3	Wsparcie szkoleń lokalnych	16,3	0	0,6	0,7	3,3	11,7
4	Monitoring realizacji Programu	7,2	0,7	0,5	0,5	1,0	4,5
5	Działania w zakresie oceny narażenia i ochrony zdrowia	4,0	0,4	0,3	0,3	1,2	1,8

Źródło: Programu Oczyszczania Kraju z Azbestu na lata 2009-2032

Środki z funduszy ochrony środowiska

Finansowanie ochrony środowiska i gospodarki wodnej, może polegać na udzielaniu dotacji celowej w rozumieniu przepisów ustawy z dnia 27 sierpnia 2009 r. o finansach publicznych z budżetu gminy lub budżetu powiatu na finansowanie lub dofinansowanie kosztów inwestycji.

Zadania te mogą być finansowane przez Narodowy Fundusz Ochrony Środowiska i Gospodarki Wodnej, wojewódzkie fundusze ochrony środowiska i gospodarki wodnej oraz przez powiaty i gminy, do których zadań własnych należy finansowanie ochrony środowiska w zakresie ustalonym w ustawie - Prawo ochrony środowiska.

Narodowy Fundusz Ochrony Środowiska i Gospodarki Wodnej oraz wojewódzkie fundusze ochrony środowiska i gospodarki wodnej udzielają dotacji, pożyczek oraz przekazują środki finansowe na podstawie umów cywilnoprawnych.

Do zadań związanych z oczyszczaniem kraju z azbestu można w szczególności zaliczyć:

- 1) przedsięwzięcia z zakresu gospodarki odpadami;
- 2) przedsięwzięcia z zakresu ochrony powierzchni ziemi;

- 3) rozwój sieci laboratoriów służących ochronie środowiska;
- 4) edukację ekologiczną oraz propagowanie działań proekologicznych i zasady zrównoważonego rozwoju;
- 5) opracowywanie i wdrażanie nowych technik i technologii w zakresie ochrony środowiska;
- 6) wojewódzkie programy ochrony środowiska, programy ochrony powietrza, plany gospodarki odpadami, a także wspomaganie realizacji tych programów i planów;
- 7) współfinansowanie projektów inwestycyjnych z zakresu ochrony środowiska, które mają być współfinansowane ze środków pochodzących z Unii Europejskiej, w ramach współpracy z organizacjami międzynarodowymi oraz współpracy dwustronnej, a także realizowanych na zasadach określonych w ustawie z dnia 19 grudnia 2008 r. o partnerstwie publiczno-prywatnym (Dz. U. z 2017 r., poz. 1834).

Bank Ochrony Środowiska S.A. jest uniwersalnym bankiem komercyjnym specjalizującym się w finansowaniu przedsięwzięć proekologicznych. BOŚ współpracuje z polskimi i zagranicznymi instytucjami finansowymi, w tym funduszami i fundacjami działającymi na rzecz ochrony środowiska. Dzięki temu oferuje szeroką gamę kredytów. Zadania z zakresu usuwania wyrobów zawierających azbest mogą być finansowane poprzez udzielanie następujących rodzajów kredytów:

- 1) kredyty preferencyjne z dopłatami z Wojewódzkich Funduszy Ochrony Środowiska i Gospodarki Wodnej do oprocentowania, charakteryzujące się m.in. niższym od komercyjnego oprocentowaniem i możliwością uzyskania karencji w spłacie kapitału. Warunki udzielania tych kredytów są zróżnicowane, określone w umowie przez konkretny WFOŚiGW (przedsięwzięcie musi wpisywać się w listę priorytetów funduszu);
- 2) kredyty komercyjne ze środków banków zagranicznych - linia KfW5 (*Kreditanstalt für Wiederaufbau*) oraz ze środków banku, w tym w ramach porozumień BOŚ ze sprzedawcami i dystrybutorami wyrobów służących ochronie środowiska.

Środki z Unii Europejskiej

W okresie programowania 2015 - 2020 pomoc finansowa z funduszy strukturalnych Unii Europejskiej będzie przyznawana w Polsce w ramach poszczególnych programów pomocowych (tzw. programów operacyjnych), stanowiących narzędzia realizacji Narodowej Strategii Spójności.

W zależności od rodzaju programu, beneficjentami mogą być m.in. jednostki samorządu terytorialnego oraz ich związki, podmioty świadczące usługi z zakresu zadań własnych jednostek samorządu terytorialnego, jednostki organizacyjne jednostek samorządu terytorialnego posiadające osobowość prawną, spółdzielnie mieszkaniowe, wspólnoty mieszkaniowe, gminy wiejskie, miejsko-wiejskie i miejskie, młodzi rolnicy, rolnicy podejmujący działalność nierolniczą.

Usuwanie azbestu i wyrobów zawierających azbest może być wspierane ze środków unijnych w ramach Regionalnych Programów Operacyjnych.

Nie ma możliwości oszacowania środków finansowych przeznaczanych w ramach RPO na działania związane z bezpiecznym usuwaniem azbestu, ponieważ jest to zależne od ilości złożonych wniosków w ramach konkursów ogłaszanych w poszczególnych województwach oraz od ilości wybranych projektów do dofinansowania.

Projekty z zakresu remontów lub przebudowy budynków mogą dotyczyć renowacji części wspólnych wielorodzinnych budynków mieszkalnych, renowacji lub adaptacji budynków na cele mieszkaniowe, modernizacji gospodarstw rolnych, a także działań w zakresie ułatwiania startu młodym rolnikom, różnicowania działalności w kierunku nierolniczym, odnowę i rozwój wsi.

6. Realizacja zadania w ramach usunięcia, transportu i unieszkodliwienia azbestu na terenie Gminy Santok w roku 2017

W styczniu 2017r. Gmina Santok wystosowała do Wojewódzkiego Funduszu Ochrony Środowiska i Gospodarki Wodnej w Zielonej Górze wniosek, celem zakwalifikowania do programu priorytetowego uruchomionego przez Narodowy Fundusz Ochrony Środowiska i Gospodarki Wodnej w Warszawie (NFOŚiGW) pod nazwą „SYSTEM – Wsparcie działań ochrony środowiska i gospodarki wodnej realizowanych przez WFOŚiGW. Część 1) Usuwanie wyrobów zawierających azbest”. Głównym celem w/w Programu było udzielenie dofinansowania jednostkom samorządu terytorialnego na realizację zadania w ramach demontażu, transportu i unieszkodliwiania azbestu oraz wyrobów azbestowych.

Wstępnie po dokonaniu weryfikacji wniesionego podania WFOŚiGW w Zielonej Górze przyznał Gminie Santok kwotę na w/w cel w szacunkowej wysokości 40.666,52 zł, w ramach której Fundusz przyznał do 100% refundacji kosztów kwalifikowanych. Kwota dotacji jednak nie może przekroczyć iloczynu 800zł i sumy całkowitego efektu ekologicznego wyrażonego w Mg unieszkodliwionych odpadów zawierających azbest. Następnie Gmina Santok przystąpiła do niezwłocznej realizacji przedmiotowego zadania, zgodnie z obowiązującą procedurą.

W ostatecznym rozrachunku z terenu Gminy Santok w roku 2017r. zostało usuniętych 77,99 Mg wraz z przeprowadzoną rozbiórką płyt azbestowych w ilości 63,16 Mg oraz 14,83 Mg azbestu wcześniej już zdemontowanego. Koszt całości zadania opiewał na kwotę 29.994,59 zł brutto.

Zakładając, że zasady przyznawania dotacji z przeznaczeniem na usuwanie wyrobów zawierających azbest na kolejne lata nie ulegną zmianie i będą wciąż praktykowane, Gmina Santok ponownie przystąpi do udziału w niniejszym przedsięwzięciu w przyszłości.

7. PODSUMOWANIE

Głównym celem Programu usuwania azbestu i wyrobów zawierających azbest z terenu Gminy Santok jest zaplanowanie usunięcia wyrobów azbestowych z terenu Gminy oraz ich bezpieczne unieszkodliwienie.

W trakcie inwentaryzacji wyrobów zawierających azbest, a w szczególności płyt azbestowo – cementowych na terenie Gminy Santok pozyskano informacje o ilości i stanie wyrobów zawierających azbest zlokalizowanych w Gminie. Na podstawie uzyskanych wyników inwentaryzacji można stwierdzić, iż na terenie Gminy Santok znajduje się **1 056 044 kg** tego odpadu.

W „Programie (...)” zawarto informacje dotyczące właściwości azbestu, jak również określono harmonogram zadań do realizacji, szacując ich koszt w rozbiciu na lata. Określone w harmonogramie zadania uwzględniają rolę samorządu gminnego, samorządu powiatowego i innych jednostek w jego realizacji. Proces usuwania wyrobów zawierających azbest powinien być zakończony do końca 2032 roku. Przyjęto harmonogram zgodny z „*Programem Oczyszczania Kraju z Azbestu na lata 2009 – 2032*”. Na podstawie wyników inwentaryzacji płyt azbestowo – cementowych wykorzystywanych w budownictwie na terenie Gminy Santok szacunkowo przyjęto, iż w latach 2018 – 2021 powinno zostać unieszkodliwione ok. **264 Mg**, w etapie II w latach 2022 – 2025 ok. **528 Mg**, w latach 2026 – 2029 w etapie III ok. **792 Mg** oraz w etapie IV w latach 2030 – 2032 ok. **1 056 Mg**.

Bardzo ważne jest zastosowanie się właścicieli i zarządców obiektów budowlanych do obowiązku prowadzenia okresowych kontroli i oceny stanu technicznego wyrobów zawierających azbest oraz przekazywania właściwym jednostkom danych o ilości, stanie i miejscu występowania azbestu. Pozwoli to na uzyskanie pełnej wiedzy na ten temat i podejmowanie przez jednostki samorządowe skutecznych działań mających na celu pomoc właścicielom obiektów w usuwaniu i unieszkodliwianiu azbestu. Istotna jest również świadomość przedsiębiorców wykonujących prace związane z usuwaniem wyrobów zawierających azbest. Wykonywanie tych prac wyłącznie przez wyspecjalizowane i uprawnione w tym zakresie firmy pozwoli zminimalizować zagrożenie wynikające z nieprawidłowego ich prowadzenia. Z tego względu jednym z głównych celów niniejszego Programu jest przybliżenie jak najszerszym kręgom społeczeństwa problematyki bezpiecznej eksploatacji i usuwania wyrobów zawierających azbest.

W opracowaniu wskazano również możliwości pozyskania środków z różnych źródeł dofinansowania do likwidacji wyrobów zawierających azbest z terenu Gminy Santok.

Przewiduje się, że w przypadku pozyskania funduszy na likwidację azbestu w następnych latach Gmina będzie otrzymywać sporadyczne zgłoszenia o miejscach

występowania azbestu (głównie magazynowanego na posesji), co przyczyni się do lepszej wiedzy na temat ilości azbestu. Pozwoli to lepiej poznać potrzeby w tym zakresie, precyzyjniej planować środki niezbędne do wydania na ten cel oraz stopniowo wyeliminować wyroby azbestowe z terenu Gminy, co jest celem Programu.

„Program usuwania azbestu i wyrobów zawierających azbest z terenu Gminy Santok na lata 2018 - 2032 - aktualizacja" nie wyznacza ram dla późniejszej realizacji przedsięwzięć mogących znacząco oddziaływać na środowisko, a realizacja postanowień tego dokumentu, przy przestrzeganiu odpowiednich procedur bezpiecznego postępowania z wyrobami zawierającymi azbest oraz przepisów bhp w zakresie bezpiecznego usuwania i transportu wyrobów azbestowych, nie powinna spowodować wystąpienia ryzyka dla zdrowia ludzi oraz środowiska naturalnego. Ponadto wszelkie ustalenia zawarte w ww. dokumencie dotyczą obszaru mieszczącego się wyłącznie w granicach Gminy Santok. Program w swoich założeniach i celach nie będzie oddziaływał transgranicznie.

Uwzględniając również zapisy Dyrektywy ptasiej planowane działania nie będą oddziaływać negatywnie na populację ptaków jak również na ochronę siedlisk poszczególnych gatunków.

Ocenia się, że Program w zasadniczy sposób może przyczynić się do poprawy stanu środowiska naturalnego na terenie Gminy Santok. Działania wynikające z przedmiotowego dokumentu zostaną zrealizowane i zaprojektowane w sposób minimalizujący negatywne oddziaływanie na środowisko naturalne.

Odpady zawierające azbest usuwane będą przez specjalistyczne firmy, które posiadają zezwolenie na demontaż i wywóz odpadów na miejsce ich składowania. Na terenie Gminy nie jest planowana budowa składowiska lub kwatery dla odpadów azbestowych. Charakter planowanych działań, rodzaj i skala oddziaływań na środowisko oraz cechy obszaru objętego spodziewanym oddziaływaniem powodują, że realizacja zadań proponowanych w Programie, nie spowoduje znaczącego negatywnego oddziaływania na środowisko naturalne.

7. ZAŁĄCZNIKI

Załącznik nr 1 - Ocena stanu i możliwości bezpiecznego użytkowania wyrobów zawierających azbest.

Załącznik nr 2 - Informacja o wyrobach zawierających azbest i miejscu ich wykorzystania.

Załącznik nr 3 - Informacja o wyrobach zawierających azbest, których wykorzystanie zostało zakończone.

Załącznik nr 4 - Wzór oznakowania dla miejsc zawierających azbest lub wyroby zawierające azbest.

Załącznik nr 5 - Wzór "Karty Ewidencji Odpadu".

Załącznik nr 6 - Wzór "Karty Przekazania Odpadu".

Załącznik nr 7 - Zgłoszenie przystąpienia do prac polegających na zabezpieczeniu / usunięciu* wyrobów zawierających azbest.

Załącznik nr 8 - Nazwy wyrobów azbestowych i kody odpowiadających im odpadów wraz z przelicznikami.

Załącznik nr 9 - Informacja z inwentaryzacji o rodzaju, ilości i miejscach występowania wyrobów zawierających azbest stwarzających szczególne zagrożenie dla środowiska – stan na styczeń 2018 r.

Załącznik nr 1

OCENA
stanu i możliwości bezpiecznego użytkowania wyrobów zawierających azbest

Nazwa miejsca/ obiektu/ urządzenia budowlanego/ instalacji przemysłowej:

.....

Adres miejsca / obiektu / urządzenia budowlanego / instalacji przemysłowej:

.....

Rodzaj zabudowy¹⁾

Numer działki ewidencyjnej²⁾

Numer obrębu ewidencyjnego²⁾

Nazwa / rodzaj wyrobu³⁾

Ilość wyrobów⁴⁾

Data sporządzenia poprzedniej oceny⁵⁾

Grupa / Nr	Rodzaj i stan wyrobu	punkty	Ocena
I. Sposób zastosowania azbestu			
1.	Powierzchnia pokryta masą natryskową z azbestem (torkret)	30	
2.	Tynk zawierający azbest	30	
3.	Lekkie płyty izolacyjne z azbestem (ciężar obj. < 1.000 kg/m ³)	25	
4.	Pozostałe wyroby z azbestem (np. pokrycia dachowe, elewacyjne)	10	

II. Struktura powierzchni wyrobu z azbestem			
5.	Duże uszkodzenia powierzchni, naruszona struktura włókien	60	
6.	Niewielkie uszkodzenia powierzchni (rysy, odpryski, załamania), naruszona struktura włókien	30	
7.	Ścisła struktura włókien przy braku warstwy zabezpieczającej lub jej dużych ubytkach	15	
8.	Warstwa zabezpieczająca bez uszkodzeń	0	
III. Możliwość uszkodzenia powierzchni wyrobu z azbestem			
9.	Wyrób jest przedmiotem jakichś prac	30	
10.	Wyrób bezpośrednio dostępny (do wysokości 2m)	15	
11.	Wyrób narażony na uszkodzenia mechaniczne	10	
12.	Wyrób narażony na wstrząsy i drgania lub czynniki atmosferyczne	10	
13.	Wyrób nie jest narażony na wpływy zewnętrzne	0	
IV. Miejsce usytuowania wyrobu w stosunku do pomieszczeń użytkowych			
14.	Bezpośrednio w pomieszczeniu	30	
15.	Za zawieszonym, nieuszczelnym sufitem lub innym pokryciem	25	
16.	W systemie wywietrzania pomieszczenia (kanały wentylacyjne)	25	
17.	Na zewnątrz obiektu (np. tynk)	20	
18.	Elementy obiektu (np. osłony balkonowe, filarki międzyokienne)	10	
19.	Za zawieszonym szczelnym sufitem lub innym pokryciem, ponad	5	

	pyłoszczelną powierzchnią lub poza szczelnym kanałem wentylacyjnym		
20.	Bez kontaktu z pomieszczeniem (np. na dachu odizolowanym od pomieszczeń mieszkalnych)	0	
V. Wykorzystanie miejsca/obiektu/urządzenia budowlanego/instalacji przemysłowej			
21.	Regularne przez dzieci, młodzież lub sportowców	40	
22.	Stałe lub częste (np. zamieszkanie, miejsce pracy)	30	
23.	Czasowe (np. domki rekreacyjne)	15	
24.	Rzadkie (np. strychy, piwnice, komórki)	5	
25.	Nieużytkowane (np. opuszczone zabudowania mieszkalne lub gospodarskie, wyłączone z użytkowania objekty, urządzenia lub instalacje)	0	
SUMA PUNKTÓW OCENY			
STOPIEŃ PILNOŚCI			

Stopień pilności I	wymagane pilnie usunięcie (wymiana na wyrób bezazbestowy) lub zabezpieczenie	od 120 punktów
Stopień pilności II	wymagana ponowna ocena w terminie do 1 roku	od 95 do 115 punktów
Stopień pilności III	wymagana ponowna ocena w terminie do 5 lat	do 90 punktów

UWAGA: W każdej z pięciu grup arkusza należy wskazać co najmniej jedną pozycję. Jeśli w grupie zostanie wskazana więcej niż jedna pozycja, sumując punkty z poszczególnych

grup, należy uwzględnić tylko pozycję o najwyższej punktacji w danej grupie. Sumaryczna liczba punktów pozwala określić stopień pilności.

.....
Oceniający nazwisko i imię

.....
Właściciel / Zarządca

.....
(miejscowość, data)

.....
(adres lub pieczęć z adresem)

Objaśnienia:

¹⁾ Należy podać rodzaj zabudowy: budynek mieszkalny, budynek gospodarczy, budynek przemysłowy, inny.

²⁾ Należy podać numer obrębu ewidencyjnego i numer działki ewidencyjnej faktycznego miejsca występowania azbestu.

³⁾ Przy określaniu rodzaju wyrobu zawierającego azbest należy stosować następującą klasyfikację:

- płyty azbestowo-cementowe płaskie stosowane w budownictwie,
- płyty faliste azbestowo-cementowe dla budownictwa,
- rury i złącza azbestowo-cementowe,
- izolacje natryskowe środkami zawierającymi w swoim składzie azbest,
- wyroby cierne azbestowo-kauczukowe,
- przędza specjalna, w tym włókna azbestowe obrobione,
- szczeliwa azbestowe,
- taśmy tkane i plecione, sznury i sznurki,
- wyroby azbestowo-kauczukowe, z wyjątkiem wyrobów ciernych,
- papier, tektura,
- inne wyroby zawierające azbest, oddzielnie niewymienione, w tym papier i tektura, podać jakie.

⁴⁾ Ilość wyrobów azbestowych podana w jednostkach masy (Mg) oraz w jednostkach właściwych dla danego wyrobu (m², m³, mb).

⁵⁾ Należy podać datę przeprowadzenia poprzedniej oceny; jeśli jest to pierwsza ocena, należy wpisać „pierwsza ocena”.

Załącznik nr 2

**INFORMACJA O WYROBACH ZAWIERAJĄCYCH AZBEST¹⁾ I MIEJSCU ICH
WYKORZYSTYWANIA**

1. Miejsce, adres

.....

2. Właściciel/zarządca/użytkownik⁷⁾:

a) osoba prawna - nazwa, adres

.....

b) osoba fizyczna - imię, nazwisko i adres

.....

3. Tytuł własności

.....

4. Nazwa, rodzaj wyrobu²⁾

.....

5. Ilość (m², tony)³⁾6. Przydatność do dalszej eksploatacji⁴⁾

7. Przewidywany termin usunięcia wyrobu:

a) okresowej wymiany z tytułu zużycia wyrobu⁵⁾

b) całkowitego usunięcia niebezpiecznych materiałów i substancji

.....

.....

8. Inne istotne informacje o wyrobach⁶⁾

.....

.....

(podpis)

Data

Objaśnienia:

- ¹⁾ Niepotrzebne skreślić.
- 1) Za wyrób zawierający azbest uważa się każdy wyrób o stężeniu równym lub wyższym od 0,1 % azbestu.
- 2) Przy określaniu rodzaju wyrobu zawierającego azbest należy stosować następującą klasyfikację:
- płyty azbestowo-cementowe płaskie stosowane w budownictwie,
 - płyty faliste azbestowo-cementowe dla budownictwa,
 - rury i złącza azbestowo-cementowe,
 - izolacje natryskowe środkami zawierającymi w swoim składzie azbest,
 - wyroby cierne azbestowo-kauczukowe,
 - przędza specjalna, w tym włókna azbestowe obrobione,
 - szczeliwa azbestowe,
 - taśmy tkane i plecione, sznury i sznurki,
 - wyroby azbestowo-kauczukowe, z wyjątkiem wyrobów ciernych,
 - papier, tektura,
 - inne wyroby zawierające azbest, oddzielnie nie wymienione, w tym papier i tektura.
- 3) Podać podstawę zapisu (np. dokumentacja techniczna, pomiar z natury).
- 4) Według "Oceny stanu i możliwości bezpiecznego użytkowania wyrobów zawierających azbest" - załącznik nr 1 do rozporządzenia ministra właściwego do spraw gospodarki w sprawie sposobów bezpiecznego użytkowania oraz warunków usuwania wyrobów zawierających azbest.
- 5) Na podstawie corocznego rozporządzenia ministra właściwego do spraw gospodarki w sprawie dopuszczenia wyrobów zawierających azbest do produkcji lub do wprowadzenia na polski obszar celny.
- 6) Np. informacja o oznaczeniu na planie sytuacyjnym terenu instalacji lub urządzenia zawierającego azbest.

Załącznik nr 3

INFORMACJA O WYROBACH ZAWIERAJĄCYCH AZBEST¹⁾, KTÓRYCH
WYKORZYSTYWANIE ZOSTAŁO ZAKOŃCZONE

1. Miejsce, adres
2. Właściciel/zarządca/użytkownik^{*)}:
 - a) osoba prawna - nazwa, adres,
 - b) osoba fizyczna - imię, nazwisko i adres
3. Tytuł własności
4. Nazwa, rodzaj wyrobu²⁾
5. Ilość (m², tony)³⁾
6. Rok zaprzestania wykorzystywania wyrobów
7. Planowane usunięcia wyrobów:

 - a) sposób
 - b) przez kogo
 - c) termin

8. Inne istotne informacje o wyrobach⁴⁾

.....
(podpis, data)

Objaśnienia:

*) Niepotrzebne skreślić.

1) Za wyrób zawierający azbest uważa się każdy wyrób o stężeniu równym lub wyższym od 0,1 % azbestu.

2) Przy określaniu rodzaju wyrobu zawierającego azbest należy stosować następującą klasyfikację:

- płyty azbestowo-cementowe płaskie stosowane w budownictwie,
- płyty faliste azbestowo-cementowe dla budownictwa,
- rury i złącza azbestowo-cementowe,
- izolacje natryskowe środkami zawierającymi w swoim składzie azbest,
- wyroby cierne azbestowo-kauczukowe,
- przędza specjalna, w tym włókna azbestowe obrobione,
- szczeliwa azbestowe,
- taśmy tkane i plecione, sznury i sznurki,
- wyroby azbestowo-kauczukowe, z wyjątkiem wyrobów ciernych,
- papier, tektura,
- inne wyroby zawierające azbest, oddzielnie niewymienione.

3) Podać podstawę zapisu (np. dokumentacja techniczna, spis z natury).

4) Np. informacja o oznaczeniu na planie sytuacyjnym.

Załącznik nr 4

Wzór oznakowania dla miejsc zawierających azbest lub wyroby zawierające azbest.

Oznakowanie wzorowane jest na postanowieniu Unii Europejskiej (załącznik II do Dyrektywy 83/478/EWG).

Wszystkie wyroby zawierające azbest oraz odpady lub miejsca ich występowania powinny być oznakowane w następujący sposób:

- a) oznakowanie zgodne z podanym wzorem, powinno posiadać wymiary co najmniej 5 cm wysokość (H) i 2,5 cm szerokość,
- b) oznakowanie powinno się składać z dwóch części:
części górnej ($h_1 = 40\% H$) zawierającej literę „a” w białym kolorze na czarnym tle,
części dolnej ($h_2 = 60\% H$), zawierającej standardowy napis w białym i/lub czarnym kolorze na czerwonym tle i powinien być wyraźnie czytelny,
- c) jeżeli wyrób zawiera krokidolit, standardowo stosowany zwrot „zawiera azbest” powinien być zastąpiony zwrotem „zawiera krokidolit-azbest niebieski”.

Wzór " Karty Ewidencji Odpadu"

KARTA EWIDENCJI ODPADU¹⁾		Nr karty	Rok kalendarzowy
Kod odpadu ²⁾			
Rodzaj odpadu ²⁾			
Procentowa zawartość PCB w odpadzie ³⁾			
Posiadacz odpadów ⁴⁾			
Adres posiadacza odpadów⁵⁾			
Województwo	Gmina	Miejscowość	Telefon służbowy
Ulica	Nr domu	Nr lokalu	Faks służbowy
			Kod pocztowy
Miejsce prowadzenia działalności⁶⁾			
Województwo	Gmina	Miejscowość	Telefon służbowy
Ulica	Nr domu	Nr lokalu	Faks służbowy
			Kod pocztowy
Działalność w zakresie:⁷⁾	W	Zb	Od
	<input type="checkbox"/>	<input type="checkbox"/>	Un
			Ok
			<input type="checkbox"/>
Miesiąc		Nr karty przekazania	Gospodarowanie odpadami
Masa wytworzonych odpadów	Masa odebranych odpadów komunalnych	Masa przyjętych odpadów	we własnym zakresie
			odpady przekazane
			imię i nazwisko

[Mg] ^{8,9}	[Mg] ^{8,10,11}	[Mg] ⁸	odpadu ¹²⁾	masa [Mg] ^{8,13}	metoda odzysku R ¹⁴⁾	metoda unieszkodliwiania D ¹⁵⁾	masa [Mg] ⁸⁾	nr karty przekazania odpadu ¹⁶⁾	osoby sporządzającej

Objaśnienia:

- 1) W przypadku wytworzenia, zbierania, odzysku i nieszkodliwienia odpadów należy sporządzić osobną kartę ewidencji odpadu dla każdego miejsca prowadzenia działalności, z wyjątkiem usług, o których mowa w art. 3 ust. 3 pkt 22 ustawy z dnia 27 kwietnia 2001 r. o odpadach. W przypadku odbierania odpadów komunalnych należy sporządzić osobno kartę dla każdej gminy, z terenu której odpady komunalne są odbierane. Nie dotyczy komunalnych osadów ściekowych stosowanych w celach, o których mowa w art. 43 ust. 1 ustawy z dnia 27 kwietnia 2001 r. o odpadach, prowadzącego zakład przetworzenia, o którym mowa w ustawie z dnia 29 lipca 2005 r. o zużytych sprzęcie elektrycznym i elektronicznym (Dz. U. Nr 180, poz. 1495, z późn. zm.), w zakresie odpadów powstałych w wyniku demontażu zużytego sprzętu elektrycznego i elektronicznego, oraz prowadzącego stację demontażu i prowadzącego punkt zbierania pojazdów, o których mowa w ustawie z dnia 20 stycznia 2005 r. o recyklingu pojazdów wycofanych z eksploatacji (Dz. U. Nr 25, poz. 202, z późn. zm.), w zakresie gospodarowania pojazdami wycofanymi z eksploatacji.
- 2) Zgodnie z katalogiem odpadów stanowiącym załącznik do rozporządzenia Ministra Środowiska z dnia 27 września 2001 r. w sprawie katalogu odpadów (Dz. U. Nr 112, poz. 1206).
- 3) Dotyczy działalności w zakresie nieszkodliwienia PCB.
- 4) Podać imię i nazwisko lub nazwę posiadacza odpadów. W przypadku odbierania odpadów komunalnych posiadaczem obowiązany do wypełnienia karty ewidencji odpadu jest przedsiębiorca, który uzyskał zezwolenie na prowadzenie działalności w zakresie odbierania odpadów od właścicieli nieruchomości, o którym mowa w ustawie z dnia 13 września 1996 r. o utrzymaniu czystości i porządku w gminach (Dz. U. z 2005 r. Nr 236, poz. 2008, z późn. zm.), lub gminna jednostka organizacyjna, o której mowa w tej ustawie.
- 5) Podać adres zamieszkania lub siedziby posiadacza odpadów.
- 6) Podać adres miejsca prowadzenia działalności. W przypadku posiadania decyzji na prowadzenie działalności na terenie całego kraju lub na określonym obszarze wskazać adres siedziby lub

miejsca zamieszkania posiadacza odpadów. W przypadku przedsiębiorcy, który uzyskał zezwolenie na odbieranie odpadów komunalnych od właścicieli nieruchomości, o którym mowa w ustawie z dnia 13 września 1996 r. o utrzymaniu czystości i porządku w gminach, należy podać województwo i gminę.

7) Zaznaczyć symbolem X właściwy kwadrat: W – wytworzenie odpadów, Zb – zbieranie odpadów, Od – odzysk, Un – unieszkodliwienie odpadów, Ok – odbieranie odpadów komunalnych.

8) Podać masę odpadów z dokładnością co najmniej do pierwszego miejsca po przecinku dla odpadów innych niż niebezpieczne; co najmniej do trzeciego miejsca po przecinku dla odpadów niebezpiecznych.

9) Nie dotyczy odpadów komunalnych.

10) Odpady komunalne w rozumieniu definicji zawartej w ustawie z dnia 27 kwietnia 2001 r. o odpadach.

11) Wypełnia przedsiębiorca, który uzyskał zezwolenie na prowadzenie działalności w zakresie odbierania odpadów od właścicieli nieruchomości, o którym mowa w ustawie z dnia 13 września 1996 r. o utrzymaniu czystości i porządku w gminach, lub gminna jednostka organizacyjna, o której mowa w tej ustawie.

12) Podać nr karty przekazania, na podstawie której odpad został przyjęty. W przypadku przywozu odpadów na terytorium kraju należy wpisać „Przywóz do RP”. W przypadku przyjmowania odpadów z innego miejsca prowadzenia działalności danego posiadacza odpadów należy wskazać to miejsce, podając województwo, nazwę miejscowości, ulicę, nr domu i lokalu. W przypadku przyjmowania odpadów od posiadacza zwolnionego z obowiązku prowadzenia ewidencji odpadów rubryka pozostaje niewypełniona.

13) Podać masę odpadów zagospodarowanych we własnym zakresie.

14) Symbole R określają procesy odzysku zgodnie z załącznikiem nr 5 do ustawy z dnia 27 kwietnia 2001 r. o odpadach.

15) Symbole D określają procesy unieszkodliwiania odpadów zgodnie z załącznikiem nr 6 do ustawy z dnia 27 kwietnia 2001 r. o odpadach.

16) Podać nr karty przekazania odpadu, którą został przekazany innemu posiadaczowi odpadów. W przypadku wywozu odpadów poza terytorium kraju należy wpisać „Wywóz poza RP”. W przypadku przekazania odpadów osobom fizycznym lub jednostkom organizacyjnym niebędącym przedsiębiorcami do wykorzystania na własne potrzeby zgodnie z przepisami wydanymi na podstawie art. 33 ust. 3 ustawy z dnia 27 kwietnia 2001 r. o odpadach należy wpisać „Przekazane os. fiz.”. W przypadku przekazywania do innego miejsca prowadzenia działalności danego posiadacza odpadów należy wskazać to miejsce, podając województwo, nazwę miejscowości, ulicę, nr domu i lokalu.

Wzór "Karty Przekazania Odpadu".

KARTA PRZEKAZANIA ODPADU		Nr karty ⁽¹⁾	Rok kalendarzowy
Posiadacz odpadów, który przekazuje odpad ^(2,3)	Transportujący odpad ^(2,4)	Posiadacz odpadów, który przejmuje odpad ⁽²⁾	
Adres ⁽⁵⁾	Adres ^(5,6)	Adres ⁽⁵⁾	
Nr REGON ⁽⁶⁾	Nr REGON ^(6,7)	Nr REGON ⁽⁶⁾	
Miejsce przeznaczenia odpadów ⁽⁸⁾			
Rodzaj procesu przetworzenia, któremu powinien zostać poddany odpad ⁽⁹⁾			
Wnioskuje o wydanie dokumentu potwierdzającego odzysk lub recykling ⁽¹⁰⁾		TAK <input type="checkbox"/>	NIE <input type="checkbox"/>
Kod odpadu ⁽¹¹⁾		Rodzaj odpadu ⁽¹¹⁾	
Data/miesiąc ^(12,13)		Masa przekazanych odpadów [Mg] ⁽¹⁴⁾	
		Numer rejestracyjny pojazdu, przyczepy lub naczepy ^(7,15)	

Potwierdzam przekazanie odpadu	Potwierdzam wykonanie usługi transportu ^{4,6)}	Potwierdzam przejęcie odpadu
data, pieczęć i podpis	data, pieczęć i podpis	data, pieczęć i podpis

Objaśnienia:

- 1) Numer jest nadawany przez posiadacza odpadów, który przekazuje odpad.
- 2) Podać imię i nazwisko lub nazwę podmiotu.
- 3) W przypadku odpadów komunalnych do wypełnienia karty przekazania odpadu jest obowiązany przedsiębiorca, który uzyskał zezwolenie na prowadzenie działalności w zakresie odbierania odpadów od właścicieli nieruchomości, o którym mowa w ustawie z dnia 13 września 1996 r. o utrzymaniu czystości i porządku w gminach (Dz. U. z 2005 r. Nr 236, poz. 2008, z późn. zm.), lub gminna jednostka organizacyjna, o której mowa w tej ustawie.
- 4) Dotyczy przedsiębiorcy transportującego odpady, niebędącego posiadaczem odpadów, działającego na zlecenie innego posiadacza odpadów, który zlecił mu wykonanie usługi transportu odpadów.
- 5) Podać adres zamieszkania lub siedziby podmiotu.
- 6) O ile posiada.
- 7) W przypadku gdy odpad jest transportowany kolejno przez dwóch lub więcej prowadzących działalność w zakresie transportu odpadów, w oznaczonych rubrykach należy podać wymagane dane i podpisy wszystkich transportujących odpad z zachowaniem kolejności transportowania odpadu.
- 8) Podać adres miejsca odbioru odpadu, pod który należy dostarczyć odpad, wskazany przez posiadacza odpadu transportującemu odpady.

- 9) Dotyczy stacji demontażu w przypadku przekazywania odpadów powstałych w wyniku demontażu pojazdów wycofanych z eksploatacji. Podać symbol R lub D. Symbole R określają procesy odzysku zgodnie z załącznikiem nr 5 do ustawy z dnia 27 kwietnia 2001 r. o odpadach. Symbole D określają procesy unieszkodliwiania odpadów zgodnie z załącznikiem nr 6 do ustawy z dnia 27 kwietnia 2001 r. o odpadach.
- 10) Dotyczy dokumentów wystawianych przez prowadzących odzysk lub recykling na podstawie ustawy z dnia 11 maja 2001 r. o obowiązkach przedsiębiorców w zakresie gospodarowania niektórymi odpadami oraz o opłacie produktowej (Dz. U. z 2007 r. Nr 90, poz. 607, z późn. zm.).
- 11) Zgodnie z katalogiem odpadów stanowiącym załącznik do rozporządzenia Ministra Środowiska z dnia 27 września 2001 r. w sprawie katalogu odpadów (Dz. U. Nr 112, poz. 1206).
- 12) W przypadku odpadów niebezpiecznych podać datę przekazania odpadu.
- 13) Karta może być stosowana jako jednorazowa karta przekazania odpadu lub jako zbiorcza karta przekazania odpadu, obejmująca odpad danego rodzaju przekazywany łącznie w czasie jednego miesiąca kalendarzowego, za pośrednictwem tego samego transportującego odpady temu samemu posiadaczowi odpadów.
- 14) Podać masę odpadów z dokładnością co najmniej do pierwszego miejsca po przecinku dla odpadów innych niż niebezpieczne; co najmniej do trzeciego miejsca po przecinku dla odpadów niebezpiecznych.
- 15) Dotyczy odpadów niebezpiecznych

Załącznik nr 7

....., dnia.....

.....

.....

.....

(nazwa i adres wykonawcy prac nr telefonu)

ZGŁOSZENIE

**przystąpienia do prac polegających na zabezpieczeniu/usunięciu*
wytrobów zawierających azbest.**

Zgodnie z wymogami § 6 ust. 2 i 3 rozporządzenia Ministra Gospodarki Pracy i
Polityki Społecznej z dnia 2 kwietnia 2004 r., **w sprawie sposobów i warunków
bezpiecznego użytkowania i usuwania wytrobów zawierających azbest**

(Dz.U. z 2004 r. Nr 71 póź. 649) zgłaszam/y* rozpoczęcie prac związanych z
zabezpieczeniem/usunięciem* wytrobów zawierających azbest na podstawie decyzji

.....z dnia.....

Nr zatwierdzającej program gospodarowania

odpadami niebezpiecznymi w.....

(rodzaj obiektu/urządzenia budowlanego/instalacji przemysłowej)

na nieruchomości położonej w.....

przy ulicy.....nr.....

nr ewidencyjny działki.....stanowiącej własność

.....

1. Rodzaj i nazwa wytrobu (gęstość objętościowa i ilość).....

2. Termin rozpoczęcia prac.....

3. Termin zakończenia prac.....

4. Liczba pracowników, którzy przebywać będą w kontakcie z azbestem

Zobowiązuję/my* się do przedłożenia nowego zgłoszenia w przypadku zmiany warunków prowadzenia robót.

Załącznik :

- kopia aktualnej oceny stanu wyrobów zawierających azbest;

.....
(podpis wykonawcy)

* niepotrzebne skreślić

Załącznik nr 8

Nazwy wyrobów azbestowych i kody odpowiadających im odpadów wraz z przelicznikami.

Kod wyrobu	Rodzaj wyrobu zawierającego azbest	Kod odpadu powstającego z wyrobu	Jednostka miary	Przelicznik na [kg]
W01	Płyty azbestowo-cementowe płaskie stosowane w budownictwie	17 06 05	m ² , kg	11
W02	Płyty azbestowo-cementowe faliste dla budownictwa	17 06 05	m ² , kg	11
W03	Rury i złącza azbestowo-cementowe			
W03.1	rury i złącza azbestowo-cementowe do usunięcia	17 06 05	m, kg	40
W03.2	rury i złącza azbestowo-cementowe do pozostawienia w ziemi	-	m, kg	40
W04	Izolacje natryskowe środkami zawierającymi w swoim składzie azbest	17 06 01	m ³ , kg	300
W05	Wyroby cierne azbestowo-kauczukowe	16 01 11	kg	
W06	Przędza specjalna, w tym włókna azbestowe obrobione (tkaniny i odzież ochronna)	15 02 02	kg	
W07	Szczeliwa azbestowe	17 06 01	kg	
W08	Taśmy tkane i plecione, sznury i sznurki	17 06 01	kg	
W09	Wyroby azbestowo-kauczukowe, z wyjątkiem wyrobów ciernych	17 06 01	kg	
W10	Papier, tektura	17 06 01	m ² , kg	1,5
W11	Inne wyroby zawierające azbest, osobno nie wymienione			
W11.1	otuliny azbestowo-cementowe	17 06 01	m, kg	6
W11.2	kształtki azbestowo-cementowe budowlane (przewody wentylacyjne, podokienniki, osłony kanałów spalin)	17 06 05	m ² , kg	15
W11.3	kształtki azbestowo-	16 02 13	kg	

	cementowe elektroizolacyjne			
W11.4	płytki PCV	17 09 03	m ² , kg	5
W11.5	płyty ogniochronne	17 06 01	m ² , kg	20
W11.6	papy, kity, i masy hydroizolacyjne	17 09 03	kg	
W11.7	sprzęt gospodarstwa domowego	20 01 35	kg	
W11.8	ubrania robocze, maski, filtry zanieczyszczone azbestem	15 02 02	kg	
W11.9	inne wyżej nie wymienione		kg	
W12	Drogi			
W12.1	drogi zabezpieczone	-	km, m ²	
W12.2	drogi niezabezpieczone	-	km, m ²	

UWAGA - jeżeli podano ilości wyrobów w innych jednostkach niż podane w tabeli prosimy o stosowanie następujących przeliczników:

dla W01 i W02: 1 m³ = 1350 kg

dla W05, W06 i W08: 1 m² = 11,5 kg

Załącznik 9

Informacja z inwentaryzacji o rodzaju, ilości i miejscach występowania wyrobów zawierających azbest stwarzających szczególne zagrożenie dla środowiska – stan na styczeń 2018 r.

8. BIBLIOGRAFIA

1. Program Oczyszczania Kraju z Azbestu na lata 2009 – 2032;
2. Informator o zadaniach jednostek samorządu terytorialnego dla realizacji „Programu usuwania azbestu i wyrobów zawierających azbest stosowanych na terytorium Polski” - materiał przygotowany przez Ministerstwo Gospodarki i Pracy, Warszawa 2005;
3. www.mgip.gov.pl;
4. www.bazaazbestowa.gov.pl;
5. www.polskabezazbestu.pl.

CHARAKTERYSTYKA OBIEKTÓW AZBESTOWYCH ZLOKALIZOWANYCH NA TERENIE GMINY SANTOK

Lp.	MIEJSCOWOŚĆ	ULICA	NR	NR OBRĘBU	NR DZIAŁKI	RODZAJ WYROBU						ILOŚĆ [m ²]	ILOŚĆ [kg]	OCENA STOPNIA PIILNOŚCI USUNIECIA	UWAGI
						MIEJSCE WYSTĘPOWANIA									
						FALISTE	PLASKIE	BM	BG	BMG	BP				
1.	BARANOWICE		6	0014	61/1	X						165	1815	3	
2.			14	0014	21/1	X						25	275	2	
3.			15	0014	25	X	X					10	110	3	
4.			16	0014	27/2	X	X					90	990	3	
5.			28	0014	39/2	X	X	X				100	1100	3	
6.			29	0014	38/1	X	X	X				180	1980	3	
7.			31	0014	15/2	X	X	X				210	2310	3	
8.	CZECHÓW	Kasztanowa	5	0005	243	X						20	220	3	
9.		Klonowa	1	0005	98/1	X						60	660	3	
10.		Klonowa	5A	0005	95	X						100	1100	3	
11.		Dębowa	3	0005	83/4	X						50	550	3	
12.			10	0005	51/3 151/4	X						170	1870	3	
13.		Dębowa	41	0005	41	X	X					200	2200	3	
14.			11	0005	156	X	X					90	990	3	
15.		Klonowa	47	0005	47	X	X					50	550	3	
16.		Klonowa	36	0005	36	X	X					170	1870	3	
17.		Bukowa	29	0005	29	X	X					20	220	3	
18.		Bukowa	24/2	0005	24/2	X	X					60	660	3	
19.		Klonowa	143/4	0005	143/4	X	X					400	4400	3	
20.		Klonowa	148/1	0005	148/1	X	X					170	1870	3	
21.		Klonowa	153/2	0005	153/2	X	X					170	1870	3	
22.		Klonowa	155	0005	155	X	X					350	3850	3	
23.		Klonowa	154	0005	154	X	X					80	880	3	
24.	Klonowa	163	0005	163	X	X					460	5060	3		
25.	Kalinowa	230	0005	230	X	X					15	165	3		
26.	Kalinowa	234/2	0005	234/2	X	X					190	2090	3		
27.	Lipowa	191/3	0005	191/3	X	X					25	275	3		
28.		75/11	0005	75/11	X	X					22	242	3		
29.		75/4	0005	75/4	X	X					85	935	2		
30.	Dębowa	37/20	0005	37/20	X	X					70	770	3	SKŁADOWANIE	
31.	Bukowa	25	0005	25	X	X					60	660	1	SKŁADOWANIE	
32.	Kalinowa	24/1	0005	24/1	X	X					160	1760	3		
33.	Kalinowa	200/7	0005	200/7	X	X					30	330	3		
34.	Kalinowa	101/1	0005	101/1	X	X					60	660	3		
35.		75/15	0005	75/15	X	X					590	6490	3		
36.		27/3	0005	27/3	X	X					220	2420	3		
37.	Kalinowa	108/1 108/2	0005	108/1 108/2	X	X					45	495	3	SALA WIEJSKA	
		226	0005	226	X	X					50	550	2		
			0005		X	X					220	2420	3		
			0005		X	X					20	220	3		
			0005		X	X					610	6710	3		
			0005		X	X					300	3300	3		
			0005		X	X					91	1001	3	SKŁADOWANIE	

CHARAKTERYSTYKA OBIEKTÓW AZBESTOWYCH ZLOKALIZOWANYCH NA TERENIE GMINY SANTOK

Lp.	MIEJSCOWOŚĆ	ULICA	NR	NR OBRĘBU	NR DZIAŁKI	RODZAJ WYROBU						ILOŚĆ [m ²]	ILOŚĆ [kg]	OCENA STOPNIA PILNOŚCI USUNIĘCIA	UWAGI	
						FALISTE	PŁASKIE	BM	BG	BMG	BP					BI
OBIEKTY/URZĄDZENIA Z ZASTOSOWANIEM WYROBÓW ZAWIERAJĄCYCH AZBEST																
38.		Kallinowa	15	0005	228	X						57	627	3	SKŁADOWANIE	
39.			1	0006	49/3	X			X			30	390	3		
40.			4	0006	54/7	X			X			5	55	3		
41.			10	0006	55/3	X			X			55	605	2		
42.			16	0006	81/1	X			X			20	220	3		
43.			17	0006	81/1	X			X			35	385	3		
44.			32	0006	78/1	X			X			45	495	3		
45.			5A	0006	106/1	X			X			25	275	3		
46.			1	0003	109/2	X			X			25	275	3		
47.			2	0003	109/2	X			X			45	495	3		
48.			3	0003	109/2	X			X			120	1320	3		
49.			4	0003	54/10	X			X			615	6765	3	HAYA MIESZALNIA FARB I LAKIEROW	
50.			5	0003	331/31	X			X			160	1760	2		
51.			9	0003	45	X			X			10	110	3		
52.			12	0003	46/2	X			X			125	1375	3		
53.			13	0003	46/2	X			X			80	880	3		
54.			14	0003	46/2	X			X			40	440	3		
55.			19	0003	46/2	X			X			45	495	3		
56.			20	0003	46/2	X			X			20	220	3		
57.			21	0003	47	X			X			10	110	2		
58.			24	0003	47	X			X			45	495	3		
59.			25	0003	171/1	X			X			50	550	3		
60.			26	0003	174	X			X			100	1100	3	SKŁADOWANIE	
61.			29	0003	175	X			X			50	550	3		
62.			30	0003	175	X			X			80	880	3		
63.			33	0003	175	X			X			65	715	2		
64.			34	0003	279	X			X			8	88	3		
65.			37	0003	278/2	X			X			75	825	3		
66.			40	0003	277	X			X			30	330	3		
67.			43	0003	274	X			X			355	3905	3		
68.			44	0003	272/2	X			X			75	825	3		
69.			47	0003	272/3	X			X			8	88	3		
70.			48	0003	272/3	X			X			40	440	3		
				0003	268 I 269	X			X			260	2860	3		
				0003	267/1	X			X			10	110	3		
				0003	264	X			X			90	990	3		
				0003	264	X			X			30	330	2		
				0003	264	X			X			8	88	3		
				0003	263	X			X			85	935	3		
				0003	259/1	X			X			45	495	2		
				0003	255/1	X			X			140	1540	3		
				0003	244	X			X			200	2200	3		
				0003	247	X			X			25	275	3	SKŁADOWANIE	
				0003	249/2	X			X			20	220	3		
				0003	252	X			X			40	440	3		
				0003	252	X			X			70	770	2		
				0003	252	X			X			30	330	3		
				0003	252	X			X			160	1760	3		
				0003	252	X			X			50	550	3		
				0003	252	X			X			110	1210	3		

CHARAKTERYSTYKA OBIEKTÓW AZBESTOWYCH ZLOKALIZOWANYCH NA TERENIE GMINY SANTOK

ADRES NIERUCHOMOŚCI

OBIEKTY/URZĄDZENIA Z ZASTOSOWANIEM WYROBÓW ZAWIERAJĄCYCH AZBEST

Lp.	MIEJSCOWOŚĆ	ULICA	NR	NR OBREBU	NR DZIAŁKI	RODZAJ WYROBU				MIEJSCE WYSTĘPOWANIA				ILOŚĆ [m ²]	ILOŚĆ [kg]	OCENA STOPNIA PILNOŚCI USUNIĘCIA	UWAGI
						FALISTE	PLASKIE	BM	BG	BMG	BP	BI					
71.			50	0003	109	X			X				50	550	3		
72.			51	0003	111	X			X				165	1815	2		
73.			52	0003	112	X			X				25	275	2		
74.			54	0003	113/12	X		X	X				110	1210	3		
75.			55	0003	116	X			X				45	495	2		
76.			58	0003	120	X			X				335	3685	2		
77.			63	0003	126	X			X				85	935	3		
78.			65	0003	130	X			X				50	550	3		
79.			73A	0003	139/1	X		X	X				110	1210	3		
80.			71	0003	142	X			X				360	3960	3		
81.			73	0003	139	X			X		X		50	550	3		
82.			78	0003	61	X			X				110	1210	3	SKŁADOWANE	
83.			80	0003	59/3	X			X				85	935	3		
84.			81	0003	58/2	X			X				225	2475	3		
85.			82	0003	56/4	X			X		X		30	330	3		
86.			92	0003	67	X			X				30	330	3		
87.			16A	0003	191/4	X			X				130	1430	3		
88.			16B	0003	191/2	X			X				90	990	3		
89.			1B	0003	44/14	X			X				20	220	3		
90.			1C	0003	44/13	X			X				50	550	3		
91.			1D	0003	10/15	X			X				60	660	3		
92.			1E	0003	10/16	X			X				15	165	2		
93.			51A	0003	110	X			X				160	1760	2		
94.			65A	0003	131	X			X				400	4400	3		
95.				0003	10/19	X			X				190	2080	3		
96.				0003	10/32	X			X				25	275	3		
97.				0003	10/30	X			X				140	1540	3		
98.				0003	10/25	X			X				75	825	3		
99.				0003	10/33	X			X				10	110	2		
100.				0003	10/28	X			X				45	495	2		
101.				0003	82	X			X				40	440	2		

GRALEWO

SKŁADOWANIE

SKŁADOWANIE

SKŁADOWANIE

SKŁADOWANIE

SKŁADOWANIE

SKŁADOWANIE

SKŁADOWANIE

SKŁADOWANIE

CHARAKTERYSTYKA OBIEKTÓW AZBESTOWYCH ZLOKALIZOWANYCH NA TERENIE GMINY SANTOK

ADRES NIERUCHOMOŚCI

OBIEKTY/URZĄDZENIA Z ZASTOSOWANIEM WYROBÓW ZAWIERAJĄCYCH AZBEST

Lp.	MIEJSCOWOŚĆ	ULICA	NR	NR OBRĘBU	NR DZIAŁKI	RODZAJ WYROBU						ILOŚĆ [m ²]	ILOŚĆ [kg]	OCENA STOPNIA PILNOŚCI USUNIECIA	UWAGI
						FALISTE	PŁASKIE	BM	BG	BIMG	BP				
102.	GRALEWO		104 B	0003	331/26	X			X			420	4620	3	M&K ZAKŁAD SIECI SANITARNYCH
103.			104C	0003	331/24	X			X			90	990	2	
104.			96	0003	318/1	X						40	440	3	SKŁADOWANIE
105.				0003	331/33	X			X			40	440	2	
106.				0002	310	X						90	990	2	
107.				9	0002	299	X			X		180	1980	3	
108.				14	0002	291	X			X		3150	34650	2	
109.			15	0002	288	X			X		3150	34650	2		
110.			17	0002	138	X			X		3150	34650	2		
111.			33	0002	134	X			X		670	7370	3		
112.			34	0002	212	X			X		10	110	3		
113.			40	0002	114/6	X			X		150	1650	2		
114.			45	0002	129	X			X		20	220	1	SKŁADOWANE	
115.			47	0002	130	X			X		195	2145	2		
116.			49	0002	119	X			X		1650	18150	2		
117.			50	0002	118	X			X		1650	18150	3		
118.			53	0002	117/4	X			X		30	330	3		
119.			54	0002	148/1	X			X		10	110	3		
120.			56	0002	100/3	X			X		3	33	3		
121.			64	0002	194/1	X			X		5	55	3	SKŁADOWANIE	
122.			65	0002	195/27	X			X		60	660	3		
123.			68	0002	230/13	X			X		108	1188	2		
124.			70	0002	237/1	X			X		75	825	3		
125.			82	0002	823	X			X		180	1980	3		
126.			83	0002	273	X			X		60	660	3		
127.	JANCZEWO		85	0002	162/12	X			X		300	3300	3		
128.			87	0002	162/5	X			X		15	165	2		
129.			92	0002	161/3	X			X		280	3080	3	OSP GMINA SANTOK	
130.			97	0002	165/2	X			X		180	1980	3		
131.			100	0002	63/2	X			X		30	330	2		
132.			105	0002	83/2	X			X		30	330	3		
133.			113	0002	75/8	X			X		150	1650	3		
134.			115	0002	73/2	X			X		230	2530	3		
135.			116	0002	23	X			X		20	220	3		

CHARAKTERYSTYKA OBIEKTÓW AZBESTOWYCH ZLOKALIZOWANYCH NA TERENIE GMINY SANTOK

Lp.	MIEJSCOWOŚĆ	ULICA	NR	NR OBRĘBU	NR DZIAŁKI	RODZAJ WYROBU						MIEJSCE WYSTĘPOWANIA						ILOŚĆ [m ²]	ILOŚĆ [kg]	OCENA STOPNIA PILNOŚCI USUNIĘCIA	UWAGI		
						FALISTE		PŁASKIE		BM	BG	BIMG	BP	BI	BM	BG	BIMG					BP	BI
						X		X															
136.			119	0002	20/2													50	550	1	SKŁADOWANE		
137.			122	0002	19/2													70	770	3	SKŁADOWANE		
138.			125	0002	16													120	1320	1	SKŁADOWANE		
139.			1A	0002	180													90	990	2			
140.			1C	0002	340/4													330	3630	3			
141.			66A	0002	220/10													35	385	3			
142.			88A	0002	159													90	990	3			
143.				0002	124/5													140	1540	3			
144.	JANCZEWO		23A	0002	283													110	1210	3			
145.				0002	168													30	330	3	KOMPLEKS WYTWORNA KONCENTRATÓW SPOŻYWCZYCH I LODÓW - SKŁADOWANE		
146.			4	0015	265/1													260	2860	3			
147.			10	0015	312/1													260	2860	3			
148.			13	0015	258/3													70	770	3			
149.			19	0015	258/5													100	1100	3			
150.			27	0015	253/1													45	495	3			
151.			28	0015	242/8													20	220	2			
152.			29	0015	242/2													20	220	2			
153.			39	0015	288/1													10	110	3			
154.			44	0015	232/1													120	1320	3			
155.			45	0015	227/4													130	1430	3			
156.			46	0015	225/2													250	2750	3			
157.			47	0015	278													170	1870	3			
158.			48	0015	224/2													20	220	2			
159.			50	0015	226													200	2200	3			
160.			55	0015	223													30	330	3			
161.			63	0015	210/2													20	220	2			
162.			13A	0015	258/4													20	220	2			
163.			11	0008	89/4													240	2640	2			
164.			14	0008	129/5													125	1375	3			
165.		KOŚCIELNA	5	0012	143													130	1430	3			
166.		KOŚCIELNA	14	0012	35													40	440	3			
167.		KOŚCIELNA	15	0012	177/2													35	385	3			
168.		KOŚCIELNA	17	0012	177/2													45	495	3			
169.		KOŚCIELNA	3	0012	178/3													65	715	3			
		LIPKI MAŁE																70	770	3			
		LIPKI WIELKIE																90	990	3			
		LIPKI WIELKIE																50	550	3			
		LIPKI WIELKIE																260	2860	3			
		LIPKI WIELKIE																40	440	3			
		LIPKI WIELKIE																25	275	3			

CHARAKTERYSTYKA OBIEKTÓW AZBESTOWYCH ZLOKALIZOWANYCH NA TERENIE GMINY SANTOK

Lp.	MIEJSCOWOŚĆ	ULICA	NR	NR OBRĘBU	NR DZIAŁKI	MIEJSCE WYSTĘPOWANIA					ILOŚĆ [m ²]	ILOŚĆ [kg]	OCENA STOPNIA PILNOŚCI USUNIĘCIA	UWAGI			
						RODZAJ WYROBU											
						FALISTE	PLASKIE	BM	BG	BMG					BP	BI	
170.		LUBELSKA	2	0012	133						X		10	110			
171.		ŁAKOWA	3	0012	38						X		50	660			
172.		ŁAKOWA	5	0012	180/3						X		50	560			
173.		ŁAKOWA	1	0012	31						X		210	275			
174.		NOTECKA	2	0012	49/1						X		22	2310			
175.		NOTECKA	2	0012	46						X		35	242			
176.		NOWA	1	0012	233						X		20	385			
177.		NOWA	2	0012	161/8						X		30	220			
178.		NOWA	3	0012	227						X		50	330			
179.		NOWA	5	0012	226						X		110	550			
180.		NOWA	7	0012	157						X		50	1210			
181.		NOWA	9	0012	155						X		100	1100			SKŁADOWANIE
182.		NOWA	11	0012	222						X		30	770			
183.		NOWA	12	0012	153						X		20	220			
184.		NOWA	13	0012	221						X		50	550			
185.		NOWA	14A	0012	212/5						X		80	880			
186.		NOWA	2A	0012	160/4						X		40	440			
187.		NOWA	3A	0012	160/3						X		70	770			
188.		PLAC KOŚCIELNY	3	0012	149						X		30	330			
189.		PLAC KOŚCIELNY	6	0012	142/2						X		75	825			
190.		PLAC KOŚCIELNY	8	0012	137						X		35	385			
191.		PLAC KOŚCIELNY	10	0012	172						X		20	220			
192.		POCZTOWA	6	0012	166/2						X		40	440			SKŁADOWANIE
193.		POLNA	3A	0012	151/5						X		170	1870			
194.		POLNA	4A	0012	152/2						X		60	660			
195.		POLNA	6	0012	150/3						X		80	880			
196.		STOLARSKA	7	0012	128						X		15	165			
197.		STOLARSKA	10	0012	126/4						X		25	275			
198.		STOLARSKA	10A	0012	126/1						X		90	990			
199.		STOLARSKA	10B	0012	126/3						X		90	990			
200.		STOLARSKA	11B	0012	124						X		360	3960			
201.		SZOSOWA	2	0012	423/7						X		70	770			
202.		SZOSOWA	4	0012	455/2						X		60	660			
203.		SZOSOWA	14	0012	403						X		30	330			
204.		SZOSOWA	17	0012	437/1						X		20	220			
205.		SZOSOWA	18	0012	438/3						X		130	1430			SKŁADOWANIE
206.		SZOSOWA	20	0012	440/8						X		30	330			
											X		20	220			
											X		120	1320			
											X		25	275			
											X		100	1100			

CHARAKTERYSTYKA OBIEKTÓW AZBESTOWYCH ZLOKALIZOWANYCH NA TERENIE GMINY SANTOK

Lp.	MIEJSCOWOŚĆ	ADRES NIERUCHOMOŚCI										OBIEKTY/URZĄDZENIA Z ZASTOSOWANIEM WYROBÓW ZAWIERAJĄCYCH AZBEST						OCENA STOPNIA PILNOŚCI USUNIĘCIA	UWAGI
		ULICA	NR	NR OBRĘBU	NR DZIAŁKI	RODZAJ WYROBU			MIEJSCE WYSTĘPOWANIA			ILOŚĆ [m ²]	ILOŚĆ [kg]						
						FALISTE	PŁASKIE	BM	BG	BMG	BP						BI		
207.		SZOSOWA	22	0012	390	X									20	220	3		
208.		SZOSOWA	23	0012	441/2	X									60	660	3		
209.		SZOSOWA	24	0012	442	X									70	770	3		
210.		SZOSOWA	26	0012	444/1	X									140	1540	3		
211.		SZOSOWA	28	0012	387	X									80	880	3		
212.		SZOSOWA	30	0012	449/1	X									35	385	3		
213.		SZOSOWA	33	0012	382/11	X									140	1540	3		
214.		SZOSOWA	36	0012	104	X									120	1320	3		
215.		SZOSOWA	52	0012	259/2	X									110	1210	3		
216.		SZOSOWA	54	0012	260	X									15	165	3		
217.		SZOSOWA	56	0012	248/6	X									70	770	3		
218.		SZOSOWA	62	0012	264	X									20	220	3		
219.		SZOSOWA	65	0012	243	X									170	1870	3		
220.		SZOSOWA	67	0012	242	X									20	220	3		
221.		SZOSOWA	68	0012	267	X									20	220	3		
222.		SZOSOWA	69	0012	634	X									40	440	3		
223.		SZOSOWA	74	0012	235	X									70	770	3		
224.		SZOSOWA	79	0012	317/3	X									60	660	3		
225.		SZOSOWA	85	0012	273	X									80	880	3		
226.		SZOSOWA	87	0012	224/2	X									35	385	3		
227.		SZOSOWA	88	0012	274/2	X									40	440	3		
228.	LIPKI WIELKIE	SZOSOWA	89	0012	223/2	X									90	990	3		
229.		SZOSOWA	99	0012	216/1	X									75	825	3		
230.		SZOSOWA	103	0012	213/1	X									30	330	3		
231.		SZOSOWA	109	0012	206/27	X									25	275	3		
232.		SZOSOWA	106A	0012	638	X									20	220	3		
233.		SZOSOWA	106B	0012	283/3	X									60	660	3		
234.		SZOSOWA	107C	0012	317/1	X									140	1540	3		
235.		SZOSOWA	111A	0012	206/12	X									40	440	3		
236.		SZOSOWA	19A	0012	439/8	X									200	2200	3	POCZTA	
				0012	439/8	X									95	1045	3		
				0012	439/8	X									5	55	3		
				0012	206/27	X									350	3850	3	OŚRODEK SZKOLNO-WYCHOWAWCZY	

CHARAKTERYSTYKA OBIEKTÓW AZBESTOWYCH ZLOKALIZOWANYCH NA TERENIE GMINY SANTOK

Lp.	MIEJSCOWOŚĆ	ULICA	NR	NR OBRĘBU	NR DZIAŁKI	ADRES NIERUCHOMOŚCI						OBIEKTY/URZĄDZENIA Z ZASTOSOWANIEM WYROBÓW ZAWIERAJĄCYCH AZBEST						UWAGI			
						RODZAJ WYROBU		MIEJSCE WYSTĘPOWANIA				ILOŚĆ [m ²]	ILOŚĆ [kg]	OCENA STOPNIA PILNOŚCI USUNIECIA							
						FALISTE	PLASKIE	BM	BG	BMG	BP				BI						
237.		SZOSOWA	19B	0012	439/11				X						770	8470	3				
238.		SZOSOWA	29A	0012	386				X						25	275	3				
239.		SZOSOWA	32A	0012	447/2				X						40	440	3				
240.		SZOSOWA	45A	0012	256				X						30	330	3				
241.		SZOSOWA	46B	0012	112/4				X						170	1870	3				
242.		SZOSOWA	5A	0012	427/5				X						1560	17160	3				
243.		SZOSOWA	5B	0012	427/4				X						870	9570	3				
244.	LIPKI WIELKIE	SZOSOWA	98A	0012	279/6				X						1560	17160	3	GMINA SPÓŁKA WODNO-S SCIEKOWA			
245.		SZOSOWA		0012	209/30				X						25	275	3				
246.		SZOSOWA		0012	289/1				X						35	385	3				
247.		SZOSOWA		0012	458				X						15	165	3	PRZYSTANEK PKS ZARZ. WOJ., LUB.			
248.			4	0011	208				X						80	880	3				
249.			5	0011	206/1				X						20	220	3				
250.			7	0011	201/1				X						25	275	3				
251.			17	0011	104				X						30	330	3				
252.			21	0011	109				X						55	605	3				
253.			22	0011	110				X						30	330	3				
254.			23	0011	115 i 114/1				X						120	1320	3				
255.			24	0011	114/2				X						15	165	3				
256.			28	0011	182/1				X						1200	13200	3				
257.			29	0011	182/2				X						55	605	3				
258.	LUDZISŁAWICE		31	0011	179				X						25	275	3				
259.			32	0011	176				X						55	605	2				
260.			39	0011	96				X						60	660	2				
261.			41	0011	55/2				X						100	1100	3				
262.			45	0011	60/2				X						175	1925	3				
263.			46	0011	61/3				X						35	385	3				
									X						100	1100	3				
									X						175	1925	3				
									X						35	385	3				
									X						100	1100	3				
									X						70	770	2				
									X						50	550	3				
									X						520	5720	3				
									X						70	770	3				
									X						25	275	2				
									X						35	385	2				
									X						150	1650	3				
									X						50	550	3				

CHARAKTERYSTYKA OBIEKTÓW AZBESTOWYCH ZLOKALIZOWANYCH NA TERENIE GMINY SANTOK

Lp.	MIEJSCOWOŚĆ	ULICA	NR	NR OBRĘBU	NR DZIAŁKI	RODZAJ WYROBU						ILOŚĆ [m ²]	ILOŚĆ [kg]	OCENA STOPNIA PILNOŚCI USUNIECIA	UWAGI
						MIEJSCE WYSTĘPOWANIA									
						FALISTE	PLASKIE	BM	BG	BMG	BP				
264.			5A	0011	206/6 206/3	X			X			140	1540	3	
265.	<u>MAKOSZYCE</u>		1	0013	13/2	X			X			1460	16060	3	FERMA DROBIU ANR
266.			3	0013	10	X			X			1460	16060	3	FERMA DROBIU ANR
267.			6	0013	25/3	X			X			1460	16060	3	FERMA DROBIU ANR
268.			8	0013	28/6	X			X			1460	16060	3	FERMA DROBIU ANR
269.	<u>MAKOSZYCE</u>		10	0013	27	X			X			1460	16060	3	FERMA DROBIU ANR
270.			13	0013	35/5	X			X			1460	16060	3	FERMA DROBIU ANR
271.			17	0013	49	X			X			165	1815	3	
272.			1	0010	75	X			X			35	385	3	
273.			2	0010	72	X			X			10	110	1	SKŁADOWANE
274.			4	0010	70/1	X			X			25	275	2	
275.			8	0010	35	X			X			25	275	3	
276.			10	0010	37/5	X		X	X			390	4290	2	
277.			12	0010	41	X			X			15	165	2	
278.			14	0010	44/1	X			X			120	1320	3	
279.			15	0010	45/1	X			X			20	220	3	
280.			21	0010	118/14	X			X			10	110	3	
281.			23	0010	93/6	X		X	X			220	2420	3	
282.			24	0010	94	X			X			150	1650	1	SKŁADOWANIE
283.	<u>NOWE POLICHINO</u>		25	0010	95/1	X			X			300	3300	3	
284.			26	0010	96	X			X			100	1100	3	
285.			27	0010	76	X			X			220	2420	3	
286.			28	0010	101/4	X			X			50	550	3	
287.			31	0010	105/2	X			X			15	165	3	
288.			32	0010	130/6	X			X			200	2200	3	
						X			X			380	4180	3	

CHARAKTERYSTYKA OBIEKTÓW AZBESTOWYCH ZLOKALIZOWANYCH NA TERENIE GMINY SANTOK

Lp.	MIEJSCOWOŚĆ	ADRES NIERUCHOMOŚCI										OBIEKTY/URZĄDZENIA Z ZASTOSOWANIEM WYROBÓW ZAWIERAJĄCYCH AZBEST						UWAGI	
		ULICA	NR	NR OBRĘBU	NR DZIAŁKI	RODZAJ WYROBU			MIEJSCE WYSTĘPOWANIA						ILOŚĆ [m ²]	ILOŚĆ [kg]	OCENA STOPNIA PILNOŚCI USUNIĘCIA		
						FALISTE	PLASKIE	BM	BG	BMG	BP	BI							
289.			35	0010	136											110	1210	3	
290.			36	0010	139/5							X				15	165	2	
291.			37	0010	138/1							X				200	2200	1	SKŁADOWANE
292.			28A	0010	101/4							X				180	1980	3	
293.				0010	91/3							X				400	4400	3	MASARNIA PODMIEJSKA
294.			2	0004	104/3							X				30	330	3	
295.			6	0004	121/4							X				160	1760	2	
296.			8	0004	119							X				130	1430	3	
297.			9	0004	118/3							X				170	1870	3	
298.			18	0004	93							X				230	2530	3	
299.			19	0004	62							X				50	550	3	
300.			20	0004	61							X				100	1100	3	
301.			21	0004	60/1							X				95	385	3	
302.			23	0004	58/1							X				130	1430	3	
303.			26	0004	51							X				40	440	3	
304.			27	0004	50							X				70	770	3	
305.			31	0004	32/6							X				25	275	3	
306.			35/2	0003	795/1							X				30	330	3	
307.			36/3	0003	794/1							X				70	770	3	
308.			12A	0004	102/1							X				100	1100	3	
309.			28A	0004	39/1							X				40	440	3	
310.			4B	0007	442/7							X				15	165	3	SKŁADOWANIE
311.				0004	39/2							X				40	440	3	
312.			2A	0007	310/1							X				20	220	3	
313.			3	0007	344							X				40	440	3	
												X				60	660	3	
												X				60	660	3	
												X				45	495	3	
												X				45	495	2	
												X				30	330	2	
												X				130	1430	3	SKŁADOWANIE
												X				20	220	3	
												X				40	440	3	
												X				50	550	3	
												X				95	1045	3	SKŁADOWANIE - ROLPI SP. Z O.O.
												X				65	715	3	
												X				250	2750	3	
												X				240	2640	2	
												X				85	935	3	
												X				25	275	3	
												X				10	110	3	
												X				100	1100	3	
												X				150	1650	2	

CHARAKTERYSTYKA OBIEKTÓW AZBESTOWYCH ZLOKALIZOWANYCH NA TERENIE GMINY SANTOK

Lp.	MIEJSCOWOŚĆ	ULICA	NR	NR OBRĘBU	NR DZIAŁKI	RODZAJ WYROBU						ILOŚĆ [m ²]	ILOŚĆ [kg]	OCENA STOPNIA PILNOŚCI USUNIĘCIA	UWAGI
						MIEJSCE WYSTĘPOWANIA									
						FALISTE	PLASKIE	BM	BG	BMG	BP				
314.	SANTOK	GORZOWSKA	11	0007	648	X			X			150	1650	3	
315.		GORZOWSKA	27	0007	633	X			X			50	550	2	
316.		GORZOWSKA	33	0007	628	X		X				7	77	3	
317.		GORZOWSKA	50	0007	545	X		X				66	726	3	SKŁADOWANIE
318.		GORZOWSKA	56	0007	542	X		X				5	55	3	
319.		GORZOWSKA	70	0007	535	X		X				5	55	2	
320.		GORZOWSKA	74	0007	533	X		X				120	1320	3	
321.		GORZOWSKA	80	0007	530	X		X				165	1815	3	
322.		GORZOWSKA	83	0007	596	X		X				110	1210	3	
323.		GORZOWSKA	90	0007	525	X		X				220	2420	3	
324.		GORZOWSKA	91	0007	591	X		X				20	220	3	
325.		GORZOWSKA	110	0007	511	X		X				60	660	3	
326.		GORZOWSKA	111	0007	497	X		X				60	660	3	
327.		GORZOWSKA	116	0007	508	X		X				10	110	3	
328.		GORZOWSKA	117	0007	493	X		X				50	550	3	
329.	GORZOWSKA	124	0007	500	X		X				40	440	1	SKŁADOWANE	
330.	GORZOWSKA	125	0007	502	X		X				10	110	3		
331.	GORZOWSKA	118A	0007	505	X		X				45	495	3		
332.	GORZOWSKA	24A	0007	642/1	X		X				70	770	2	SKŁADOWANIE	
333.	GORZOWSKA	7A	0007	326	X		X				25	275	3		
334.	GRALEWSKA	4	0007	269/2	X		X				45	495	3		
335.	GRALEWSKA	8	0007	265/1	X		X				80	880	2		
336.	SZKOLNA	6	0007	90/3	X		X				45	495	3		
337.	SZKOLNA	7	0007	71	X		X				80	880	3		
338.	WODNA	4	0007	570	X		X				30	330	3		
339.	WODNA	8	0007	495	X		X				20	220	3		
340.	WODNA	18	0007	486	X		X				45	495	3	SKŁADOWANIE	
341.	LIPOWA	7	0009	380/2	X		X				110	1210	3		
342.	LIPOWA	10	0009	392/9	X		X				80	880	3		
343.	LIPOWA	12	0009	405/4	X		X				20	220	1	SKŁADOWANE	
344.	LIPOWA	0009	0009	393/1	X		X				70	770	3	SKŁADOWANIE	
345.	MLYŃSKA	9	0009	401	X		X				200	2200	3		
346.	MLYŃSKA	0009	0009	409/1	X		X				40	440	2		
347.	MLYŃSKA	12	0009	412/3	X		X		X		40	440	3		
348.	MLYŃSKA	17	0009	227/6	X		X				2200	24200	3		
349.	NADBRZEŻNA	1	0009	289	X		X				70	770	3		
350.	NADBRZEŻNA	2	0009	316/1	X		X				30	330	3		
351.	NADBRZEŻNA	7	0009	312/2	X		X				180	1980	1		
352.	NADBRZEŻNA	8	0009	309/1	X		X				160	1760	3		
353.	NADBRZEŻNA	9	0009	313	X		X				100	1100	3		
											40	440	3		
											45	495	3		

CHARAKTERYSTYKA OBIEKTÓW AZBESTOWYCH ZLOKALIZOWANYCH NA TERENIE GMINY SANTOK

Lp.	MIEJSCOWOŚĆ	ULICA	NR	NR OBRĘBU	NR DZIAŁKI	RODZAJ WYROBU						ILOŚĆ [m ²]	ILOŚĆ [kg]	OCENA STOPNIA PILNOŚCI USUNIECIA	UWAGI
						MIEJSCE WYSTĘPOWANIA									
						FALISTE	PŁASKIE	BM	BG	BMG	BP				
354.		NADBRZEŻNA	13	0009	330	X						70	770	3	
355.		NADBRZEŻNA	14	0009	329	X						20	220	3	
356.		NADBRZEŻNA	16	0009	321/3	X						70	770	2	
357.		NADBRZEŻNA	17	0009	320	X						75	825	3	
358.		OS. LEŚNE	6	0009	392/8	X						20	220	3	
359.		OS. LEŚNE	11	0009	392/3	X						80	880	3	
360.		SKWIERZYŃSKA	1	0009	277/1	X						150	1650	3	
361.		SKWIERZYŃSKA	8	0009	367	X						15	165	3	PRZETWÓRNIA OWOCÓW I WARZYW
362.		SKWIERZYŃSKA	25	0009	459	X						80	880	3	
363.		SKWIERZYŃSKA	50	0009	339	X						50	550	3	
364.		SOSNOWA	1	0009	387/1	X						110	1210	3	
365.		SPORTOWA	2	0009	271	X						90	990	3	
366.		SPORTOWA	6	0009	335/1	X						25	275	3	
367.		SPORTOWA	8	0009	336/1	X						80	880	3	
368.		SPORTOWA	10	0009	340/1	X						50	550	3	
369.		SPORTOWA	5D	0009	262/24	X						600	6600	3	SKŁADOWANIE
370.		SPORTOWA		0009	262/9 i 262/8	X						50	550	3	
371.		SZKOLNA	10	0009	366/2	X						75	825	3	SKŁADOWANIE
372.		ZIELONA	7	0009	307	X						40	440	3	SKŁADOWANIE
373.		ZIELONA	8	0009	306	X						270	2970	3	
374.		ZIELONA	9	0009	304	X						90	990	3	
375.			1	0001	148/11	X						220	2420	3	
376.			2	0001	162/6	X						25	275	3	
377.			3	0001	162/5	X						160	1760	3	
378.			14	0001	160/5	X						460	5060	3	
379.			15	0001	150	X						300	3300	3	
380.			22	0001	87/1	X						430	4730	3	
381.			31	0001	68/6	X						90	990	3	
382.			32	0001	102/2 i 206/2	X						250	2750	3	
383.			33	0001	103/1	X						190	2090	3	
384.			34	0001	104/1	X						240	2640	3	
385.			35	0001	104/2	X						240	2640	3	
386.			38	0001	105	X						260	2860	3	
387.			42	0001	107	X						310	3410	3	
					111/3	X						260	2860	3	
						X						150	1650	3	
						X						350	3850	3	
						X						240	2640	3	

CHARAKTERYSTYKA OBIEKTÓW AZBESTOWYCH ZLOKALIZOWANYCH NA TERENIE GMINY SANTOK																		
ADRES NIERUCHOMOŚCI				OBIEKTY URZĄDZENIA Z ZASTOSOWANIEM WYROBÓW ZAWIERAJĄCYCH AZBEST								UWAGI						
Lp.	MIEJSCOWOŚĆ	ULICA	NR	NR OBREBU	NR DZIAŁKI	RODZAJ WYROBU				MIEJSCE WYSTĘPOWANIA				ILOŚĆ [m ²]	ILOŚĆ [kg]	OCENA STOPNIA PILNOŚCI USUNIĘCIA		
						FALISTE	PLASKIE	BM	BG	BMG	BP	BI						
398.			43	0001	114/1	X		X						270	2970	3		
				0001	114/4	X		X						90	990	3		
399.			44	0001	100/1	X		X						90	990	3		
390.			45	0001	115	X		X						210	2310	3		
391.			47	0001	140/1	X		X						70	770	3		
392.			51	0001	135/12 i 135/11	X		X						90	990	3		
393.			59	0001	135/25	X		X						120	1320	3		
394.			64	0001	135/147	X		X						360	3960	3		
395.			15A	0001	149	X		X						360	3960	3		
396.			16A	0001	148/2	X		X						160	1760	3		
397.			22A	0001	88/1	X		X						40	440	3		
					136	X		X						270	2970	3		FERMA DROBIU
						X		X						436	4796	3		SKŁADOWANIE
						X		X						1840	20240	3		SKŁADOWANIE
						X		X						230	2530	3		SKŁADOWANIE
						X		X						280	3080	3		SKŁADOWANIE
						X		X						280	3080	3		SKŁADOWANIE
						X		X						280	3080	3		SKŁADOWANIE
						X		X						390	4290	3		SKŁADOWANIE
						X		X						1160	12760	3		SKŁADOWANIE
						X		X						75	825	3		FERMA DROBIU
						X		X						25	275	3		FERMA DROBIU
						X		X						30	330	3		OGRODKI DZIAŁKOWE GMINA SANTOK
399.				0001	5/52	X		X						25	275	3		OGRODKI DZIAŁKOWE GMINA SANTOK
						X		X						20	220	3		OGRODKI DZIAŁKOWE GMINA SANTOK - SKŁADOWANIE
400.				0001	69/1	X		X						260	2860	2		
401.				0001	135/219	X		X						40	440	3		
402.				0001	135/153	X		X						500	5500	3		
403.				0001	300	X		X						45	495	3		GMINA SANTOK
404.				0001	265	X		X						30	330	3		OGRODKI DZIAŁKOWE
405.				0001	373 i 374	X		X						40	440	3		OGRODKI DZIAŁKOWE
406.				0001	378 i 377	X		X						40	440	3		
407.				0001	413	X		X						20	220	3		
408.				0001	372	X		X						15	165	3		SKŁADOWANIE
														96004	1056044			

WAWRÓW

UZASADNIENIE

Głównymi założeniami „Programu usuwania azbestu i wyrobów azbestowych z terenu Gminy Santok na lata 2018 – 2032 – aktualizacja” jest realizacja zadań w następującym zakresie:

- usunięcie i unieszkodliwianie wyrobów zawierających azbest,
- coroczna aktualizacja przeprowadzanej inwentaryzacji wyrobów zawierających azbest oraz modernizacja bazy danych o ich lokalizacji,
- okresowa weryfikacja oraz aktualizacja zapisów przedmiotowego dokumentu,
- określenie harmonogramu realizacji zadań ujętych w niniejszym programie,
- określenie kierunku działań na pozyskanie dofinansowania ze źródeł zewnętrznych.

Niniejszy „Program usuwania azbestu i wyrobów zawierających azbest z terenu Gminy Santok na lata 2018 – 2032 - aktualizacja” objął skorygowaną ilość eternitu występującego na obszarze gminy Santok, w związku z przeprowadzoną inwentaryzacją azbestu w styczniu 2018r.

Ponadto, w myśl art. 48 ust. 1 ustawy z dnia 3 października 2008r. o udostępnianiu informacji o środowisku i jego ochronie, udziale społeczeństwa w ochronie środowiska oraz o ocenach oddziaływania na środowisko (t.j. Dz. U. z 2017r. poz. 1405) wystąpiono z pismem z dnia 27.03.2018r. znak: RGKROŚ.6232.7.3.2018.JFD do Regionalnego Dyrektora Ochrony Środowiska w Gorzowie Wlkp. i Państwowego Wojewódzkiego Inspektora Sanitarnego w Gorzowie Wlkp. z prośbą o wyrażenie zgody na odstąpienie od przeprowadzenia strategicznej oceny oddziaływania na środowisko dla w/w programu.

Regionalny Dyrektor Ochrony Środowiska w Gorzowie Wlkp. w piśmie z dnia 06.04.2018r.. (znak: WZŚ.411.51.2018.DT) oraz Państwowy Wojewódzki Inspektor Sanitarny w Gorzowie Wlkp. w piśmie z dnia 24.04.2018r. (znak: NZ.9022.147.2018.MZ) wyrazili zgodę na odstąpienie od przeprowadzenia strategicznej oceny oddziaływania na środowisko dla projektu „Programu usuwania azbestu i wyrobów zawierających azbest z terenu Gminy Santok na lata 2018 – 2032 - aktualizacja”.

Biorąc pod uwagę powyższe, zasadne jest podjęcie niniejszej uchwały i wdrożenie jej zapisów do realizacji.