

# RAPORT O STANIE GMINY SANTOK ZA ROK 2019

---



MAJ 2020

---

URZĄD GMINY SANTOK



---

**Wójt Gminy Santok przedkłada:**

## Raport o stanie Gminy Santok za rok 2019.

Podstawą prawną dla opracowania Raportu o stanie gminy jest art. 28aa. Ustawy o samorządzie gminnym.

***„Wójt co roku do dnia 31 maja przedstawia radzie gminy raport o stanie gminy.”***

Raport obejmuje podsumowanie działalności wójta w roku poprzednim, w szczególności realizację:

- polityk,
- programów,
- strategii,
- uchwał rady gminy,
- budżetu obywatelskiego.

Rada gminy rozpatruje raport podczas sesji, na której podejmowana jest uchwała rady gminy w sprawie udzielenia lub nieudzielenia absolutorium wójtowi.

Po zakończeniu debaty nad raportem o stanie gminy rada gminy przeprowadza głosowanie nad udzieleniem wójtowi wotum zaufania.

---

## 1. Gmina Santok w ujęciu statystycznym.

Intencją autorów niniejszego raportu jest opracowanie dokumentu, który szczegółowo będzie obrazować sytuację Gminy Santok. Z tego względu rozszerzono treść Raportu, w stosunku do minimalnych wymagań ustawowych, m.in. o analizę porównawczą z wybranymi gminami stanowiącymi grupę odniesienia, z wykorzystaniem danych gromadzonych w ramach systemu statystyki publicznej. Pozwala to na dokonanie w miarę obiektywnego porównania stanu poszczególnych jednostek samorządu terytorialnego szczebla gminnego.

Do grupy odniesienia wybrano jednostki porównywalne z Gminą Santok, więc przede wszystkim są to gminy wiejskie, położone w tym samym województwie, w większości będące gminami podmiejskimi oraz charakteryzujące się w miarę zbliżoną liczbą ludności.

Do grupy odniesienia zostały wytypowane następujące gminy:

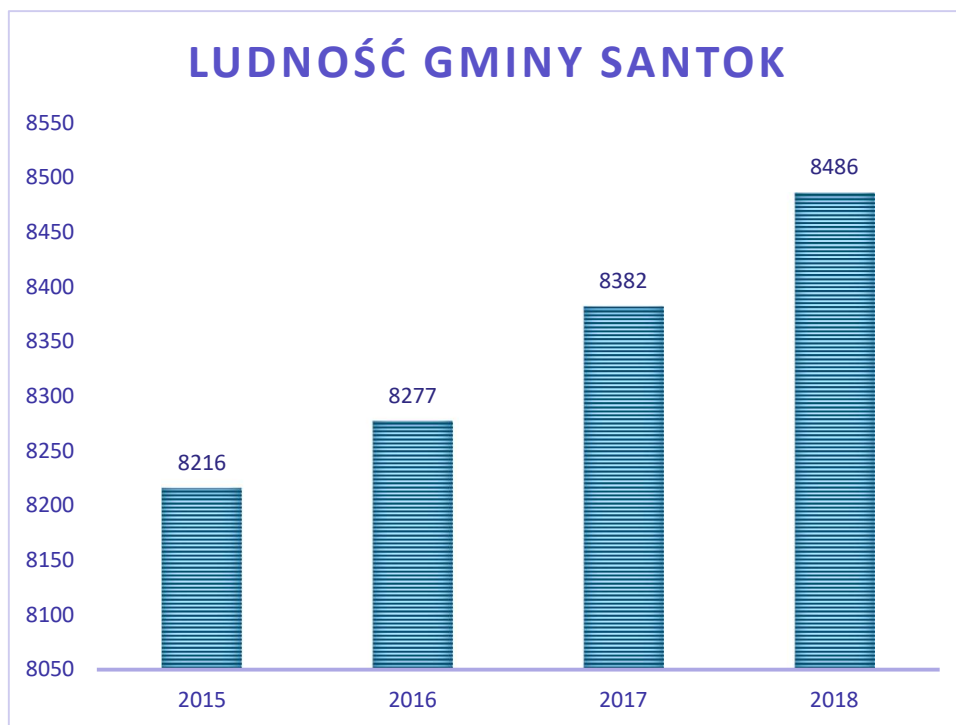
- Gmina Bogdaniec,
- Gmina Deszczno,
- Gmina Kłodawa,
- Gmina Lubiszyn,
- Gmina Stare Kurowo,
- Gmina Zwierzyn.

Działanie takie jest równocześnie obarczone pewną wadą, gdyż w statystyce publicznej dane są publikowane z pewną zwłoką ze względu na czas potrzebny do ich zebrania, opracowania i analizy. Z tego też względu na koniec np. 2019r. publikowane są dane z roku 2018.

Autorzy zwracają jednocześnie uwagę, że w pozostałych rozdziałach Raportu, oparty jest on na danych gromadzonych przede wszystkim przez Urząd Gminy Santok i są to informacje aktualne, adekwatne do wskazywanego w tytule raportu, stanu na koniec roku 2019.

## 1.1 Demografia.

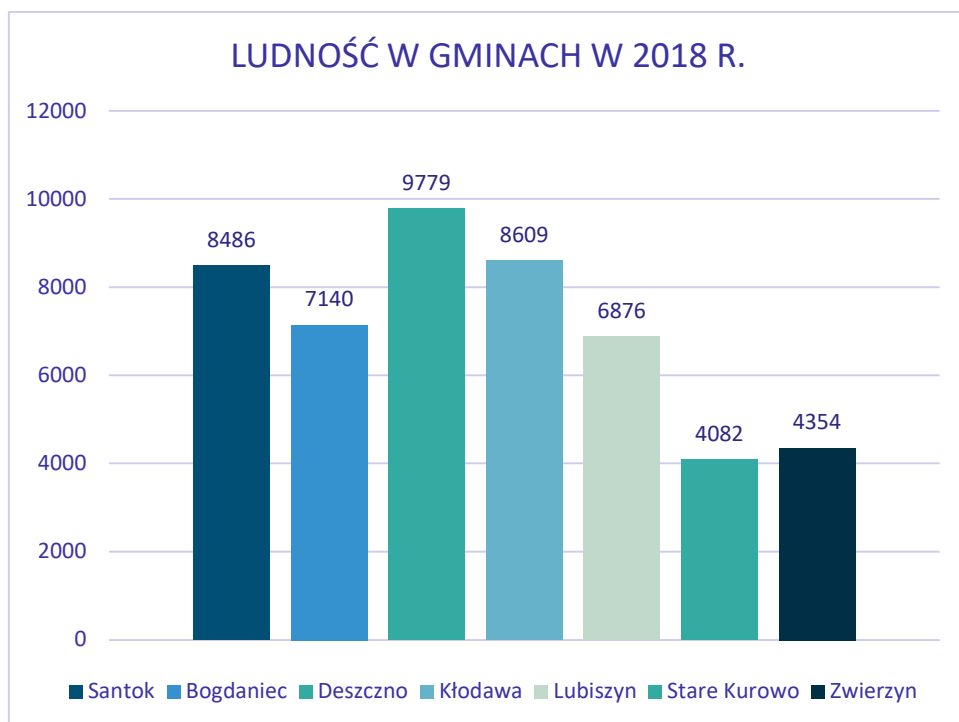
Na przestrzeni prezentowanych ostatnich czterech lat ludność Gminy Santok sukcesywnie wzrasta, co prezentuje poniższy wykres:



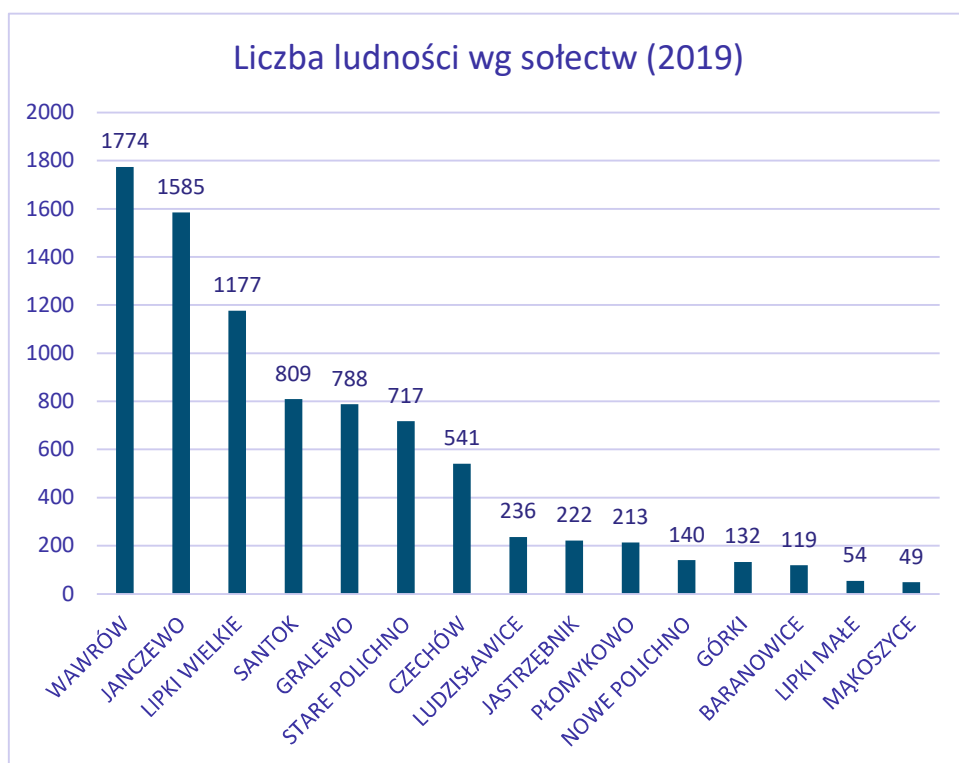
Analizując przyrost liczby ludności w Gminie Santok należy zauważyć, że w ostatnim okresie, nie jest on wynikiem przyrostu naturalnego (w 2018r. wyniósł on -9), ale dodatniego salda migracji. W 2018r. saldo migracji ogółem było dodatnie na poziomie 114 osób.

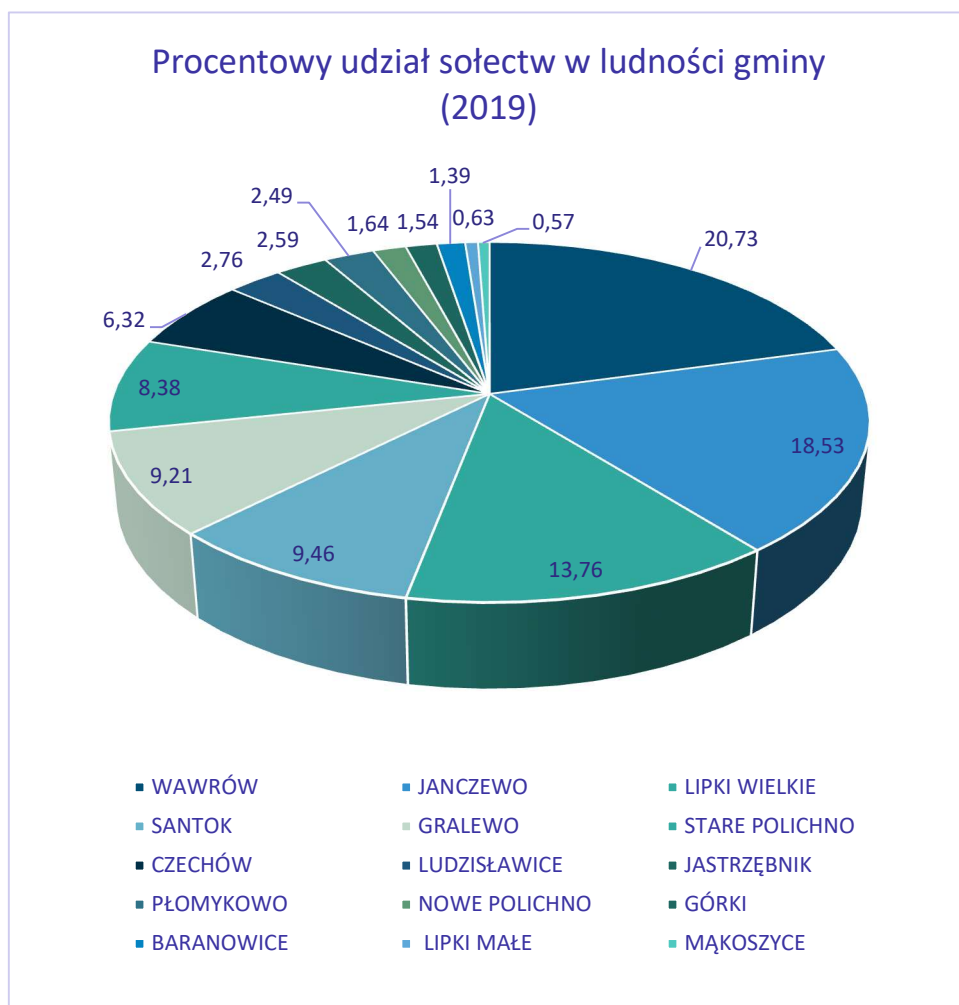
Gmina Santok jest jedną z najliczniej zaludnionych gmin wybranych do grupy odniesienia, co prezentuje poniższy wykres:



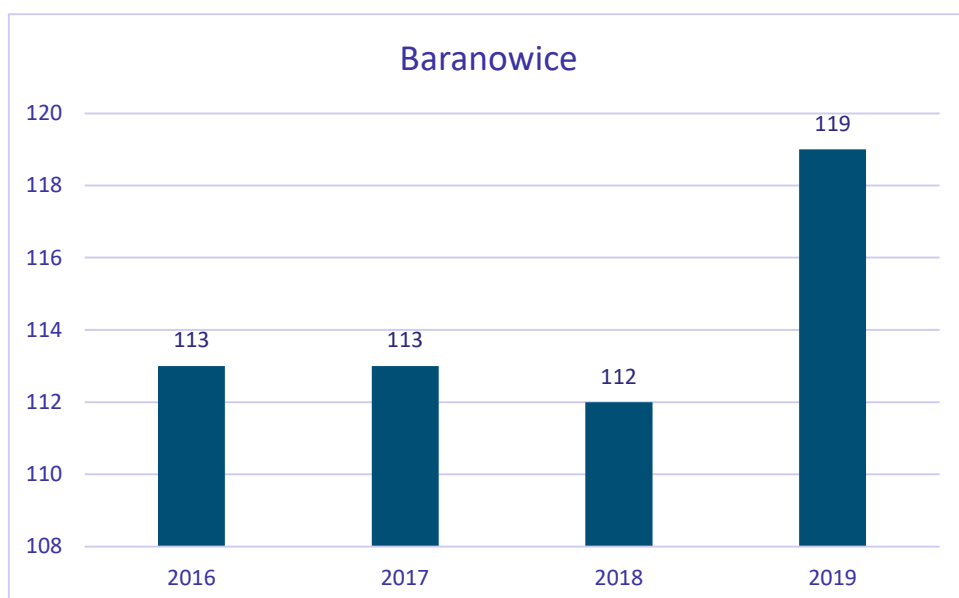


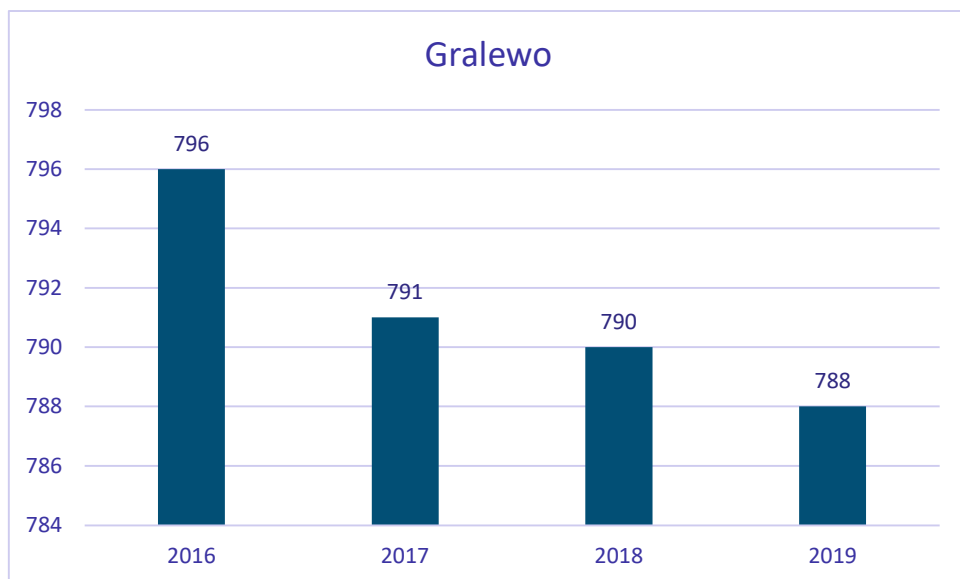
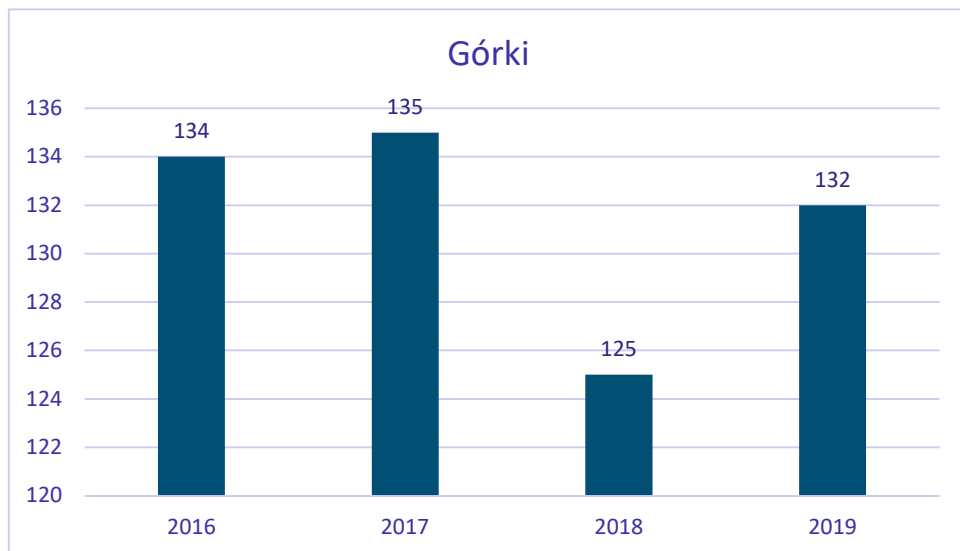
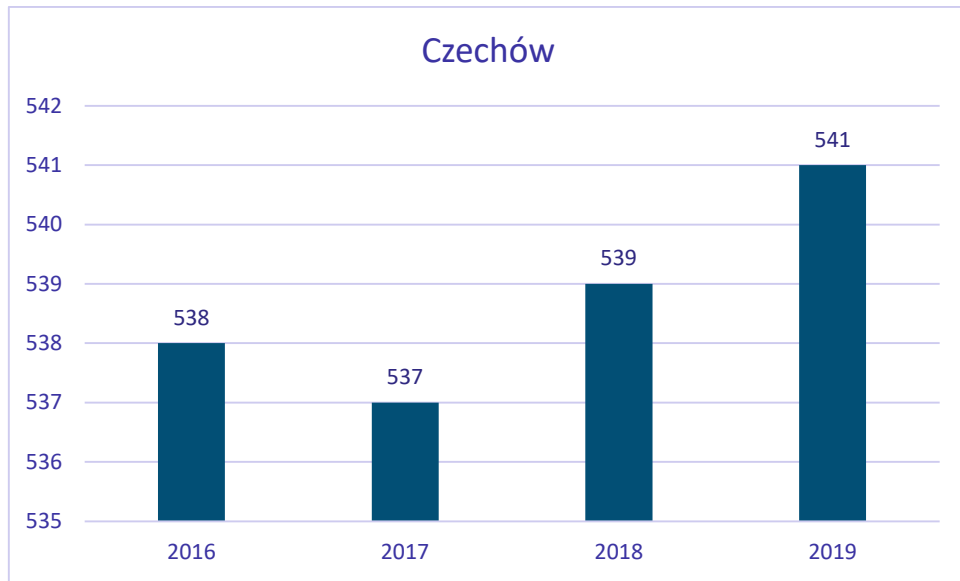
Analizując kwestie demograficzne, warto także zwrócić uwagę na rozkład przestrzenny ludności w ramach Gminy Santok i dokonujące się w tym zakresie przeobrażenia (poniższe 17 wykresów opracowanych zostało na podstawie danych USC w Santoku).

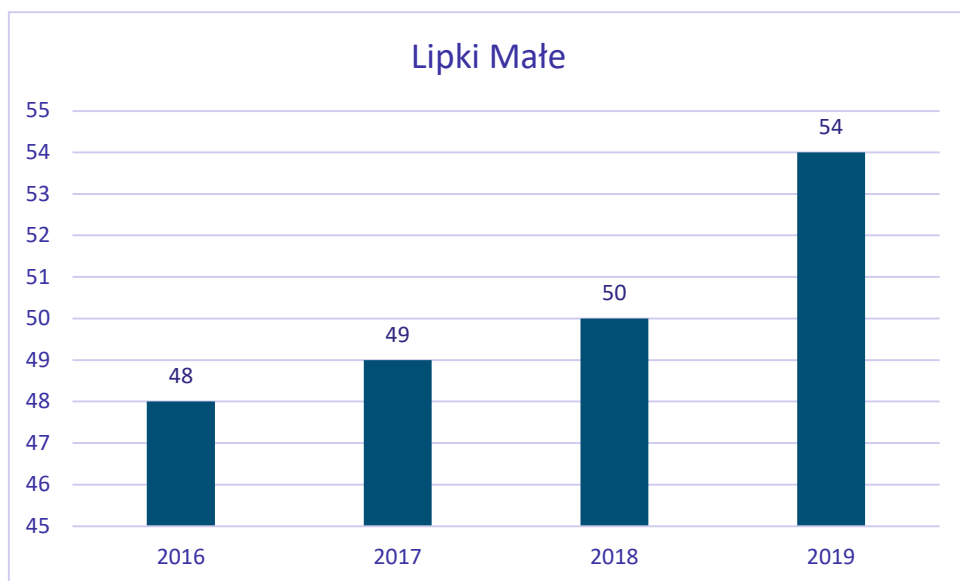
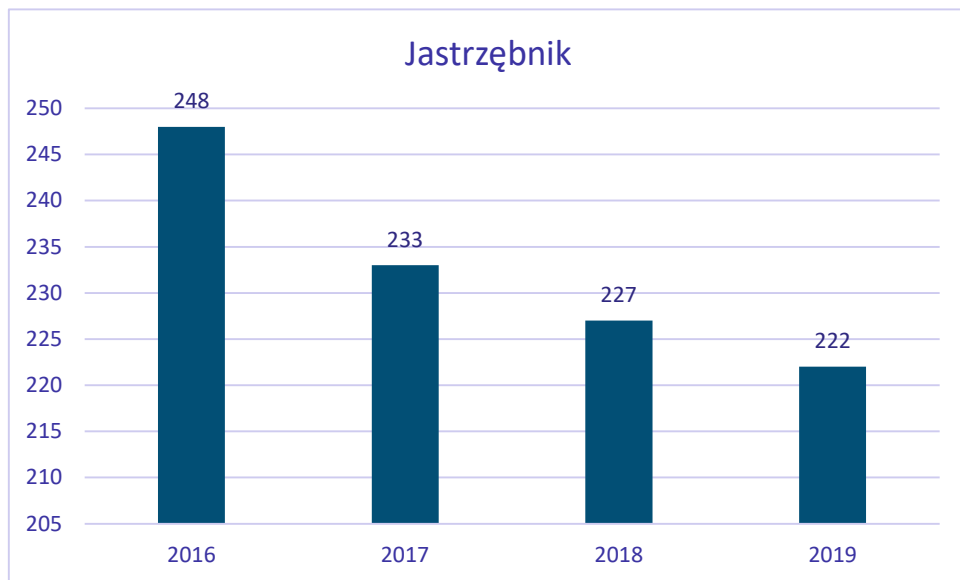
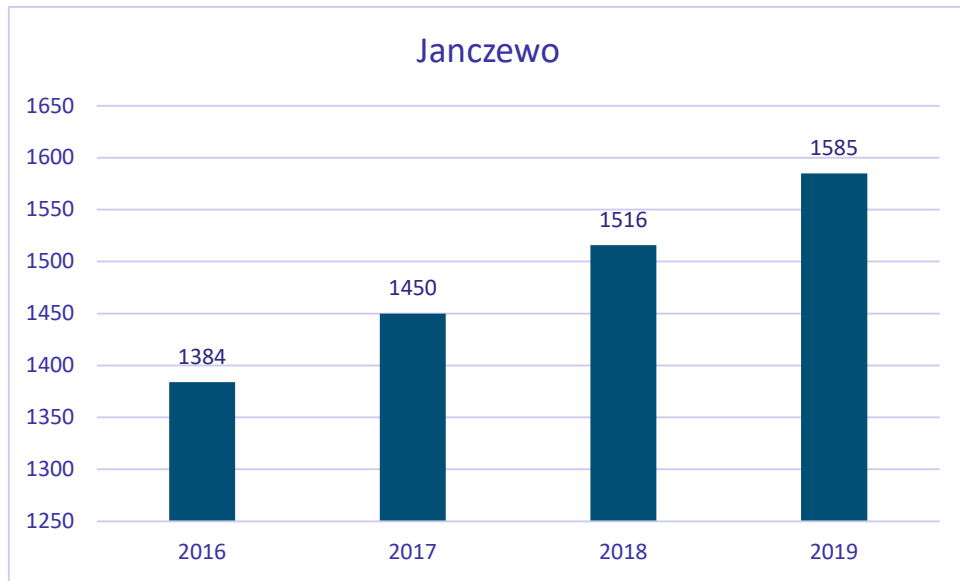


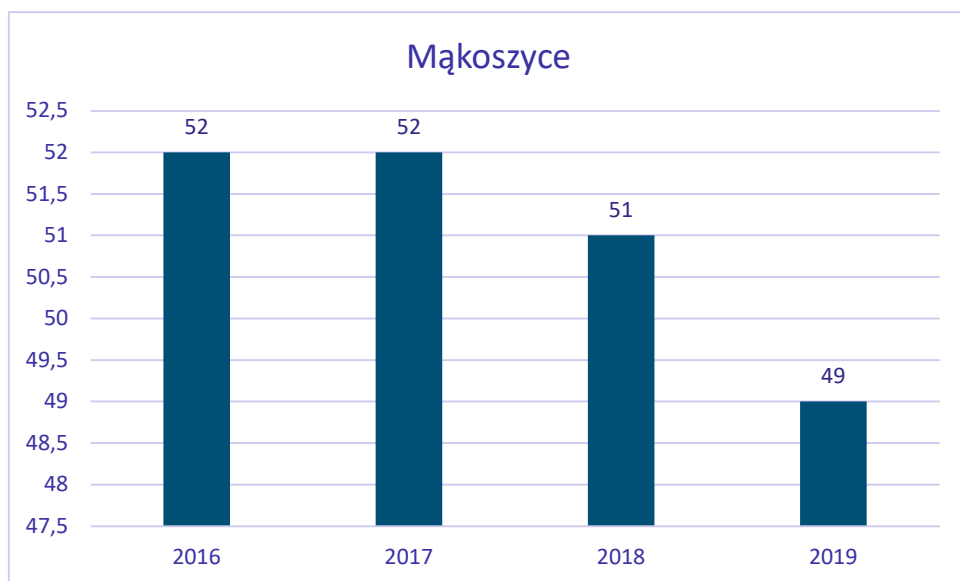
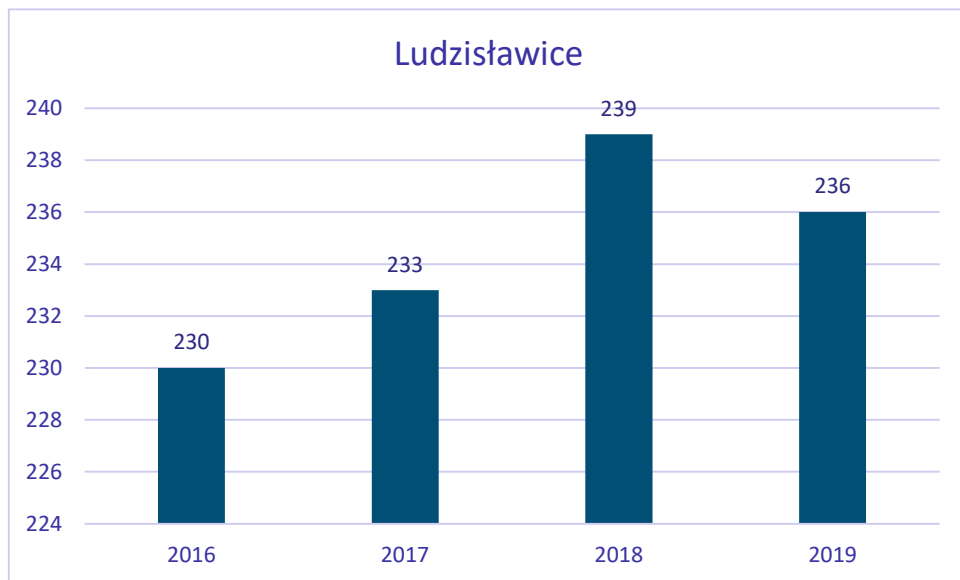
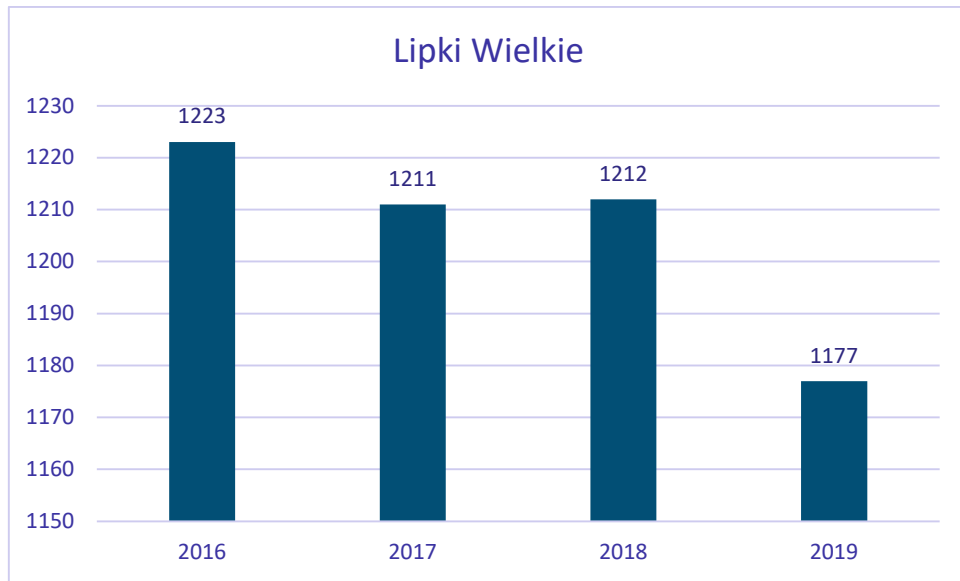


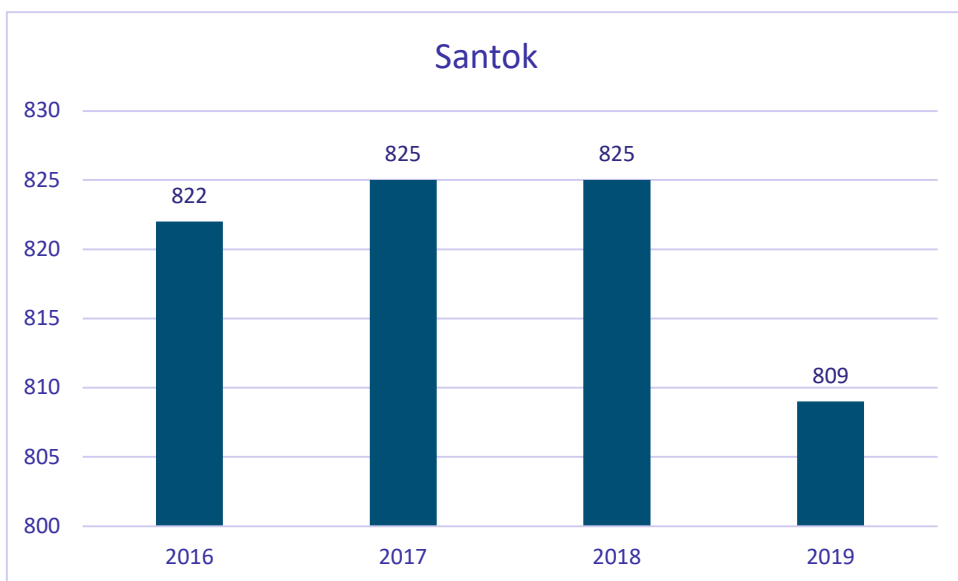
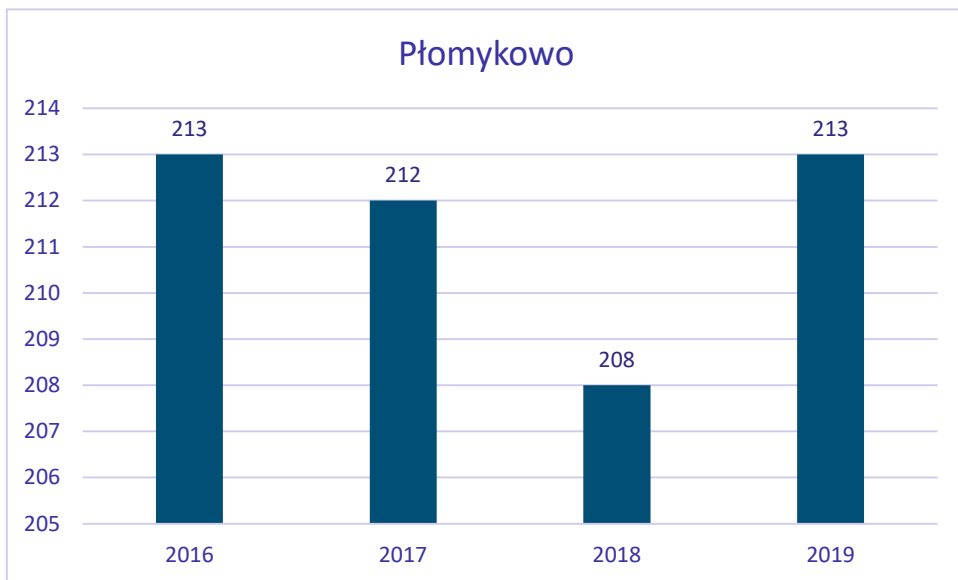
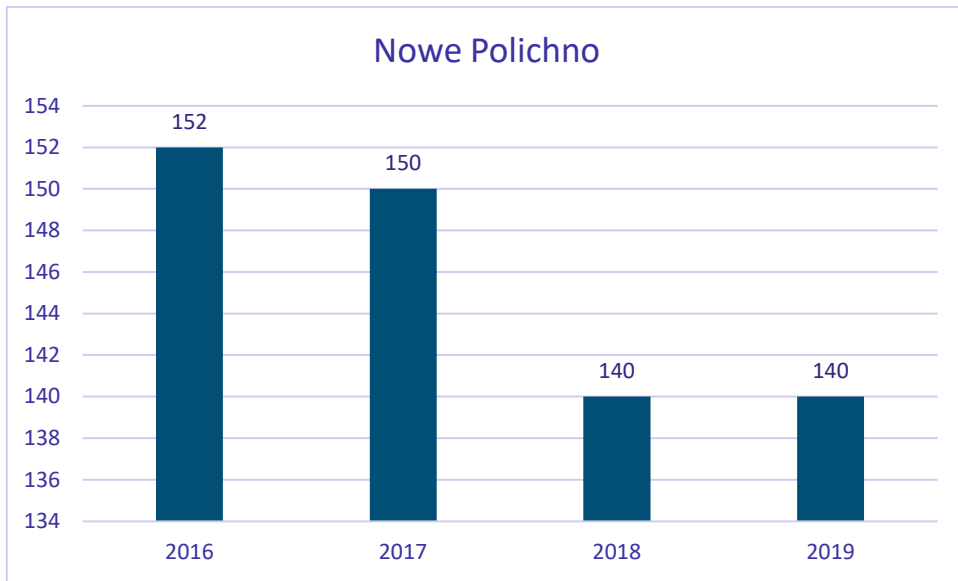
Poniższe wykresy prezentują liczbę ludności poszczególnych sołectw Gminy Santok w czteroletniej perspektywie:

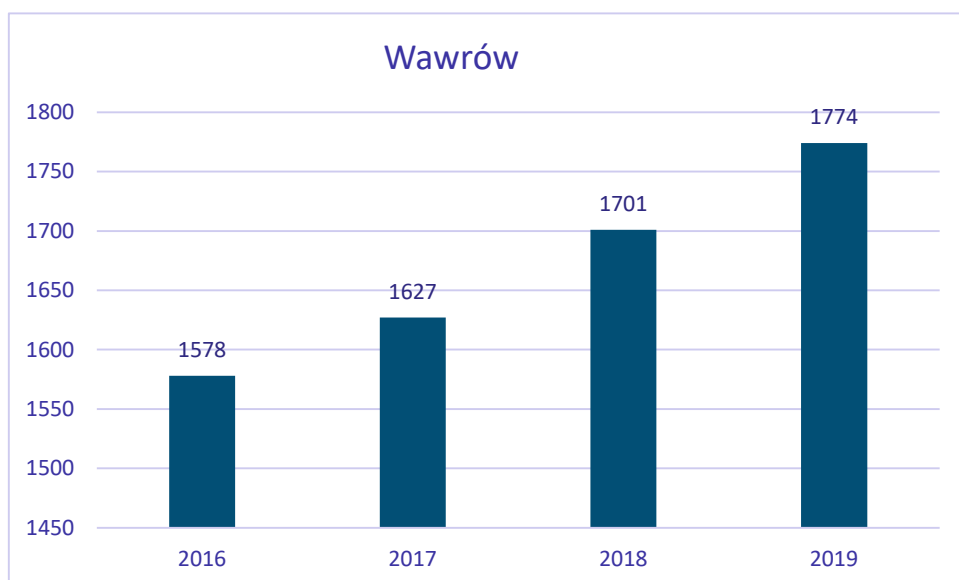
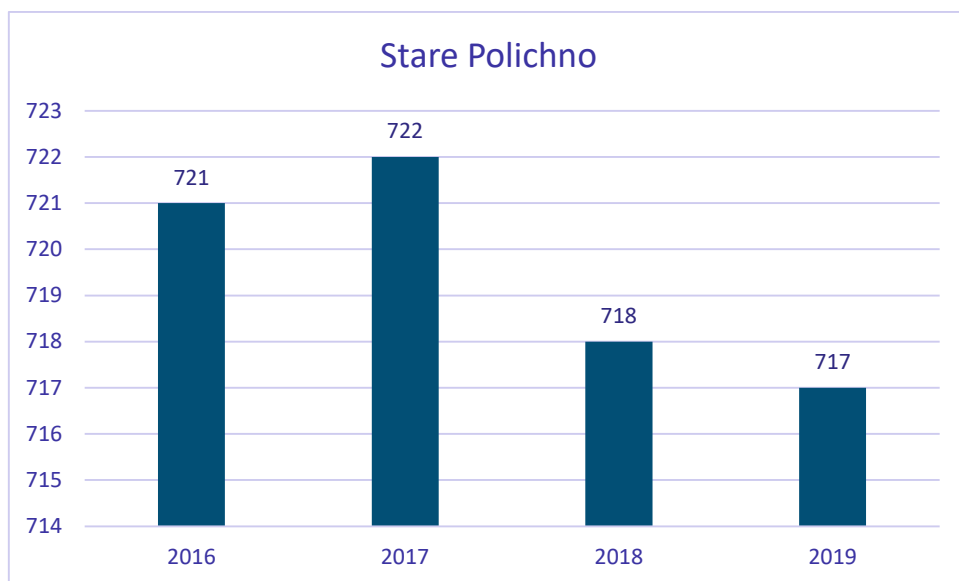








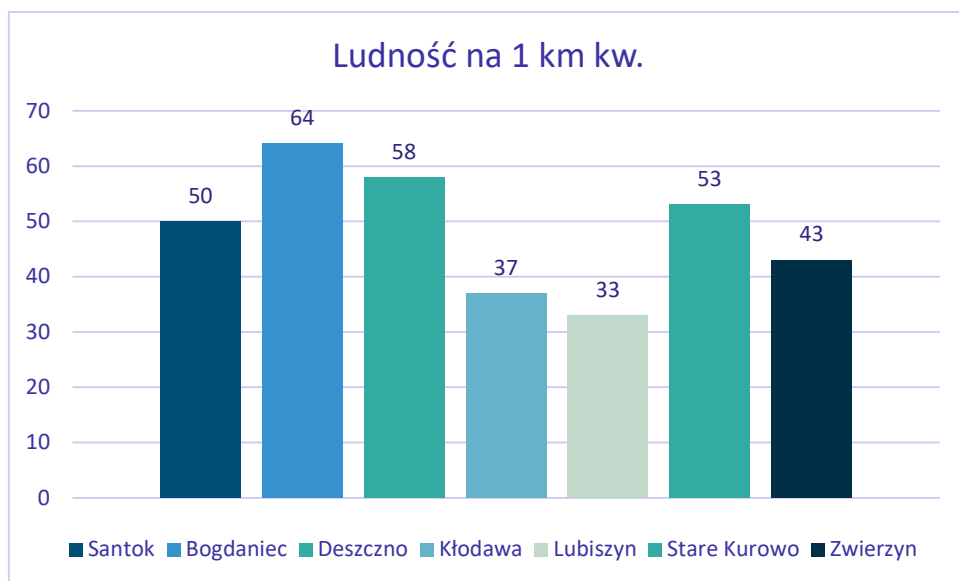




Jak widać z powyższych zestawień, intensywny wzrost ludności w ostatnich latach Gmina Santok „zawdzięcza” przede wszystkim sołectwom Wawrów i Janczewo.

Wracając do zestawień Gminy Santok z wybranymi samorządami, zauważyć można, że wskaźnik gęstości zaludnienia dla Gminy Santok lokuje ją dokładnie w połowie wybranej grupy odniesienia.





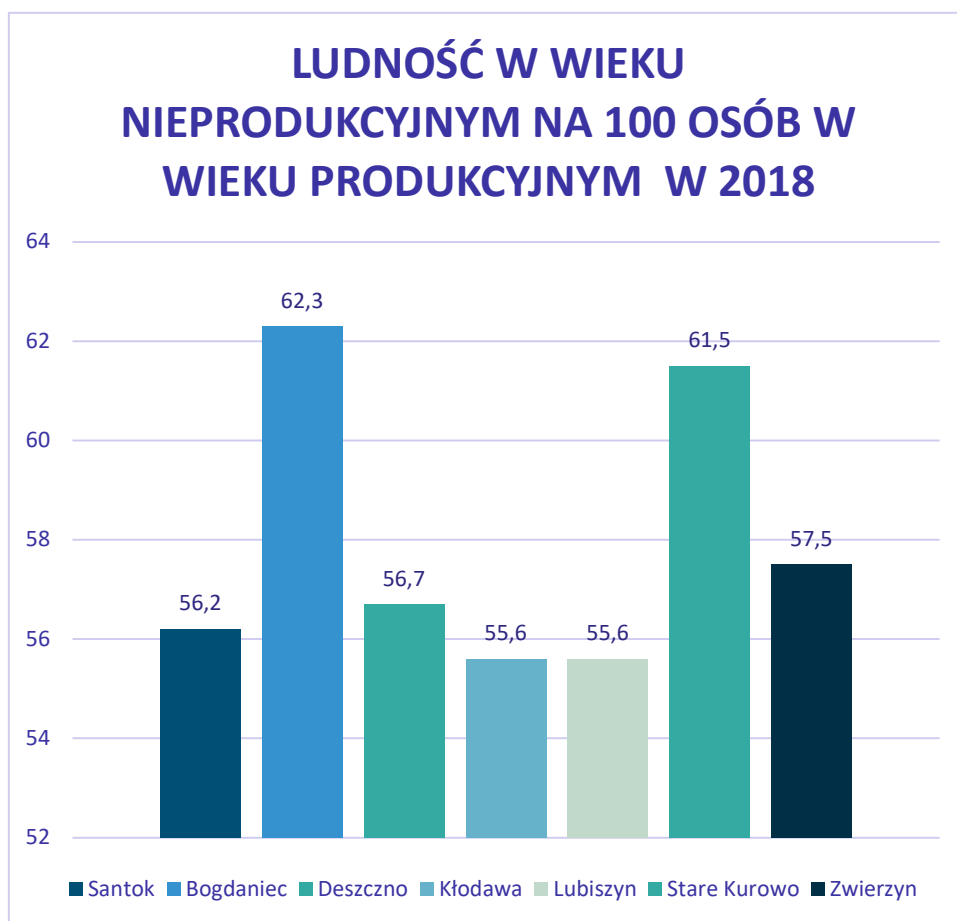
Całkiem dobrze prezentuje się także wskaźnik obciążenia demograficznego, który oblicza się odnosząc liczbę osób w wieku nieprodukcyjnym (którą daje suma osób w wieku przedprodukcyjnym i w wieku poprodukcyjnym) do liczby osób w wieku produkcyjnym. Pomimo sukcesywnego wzrostu tego wskaźnika, należy zwrócić uwagę, że w 2018r. dla Gminy Santok wynosił on 56,2, przy średniej dla powiatu gorzowskiego na poziomie 58,5.

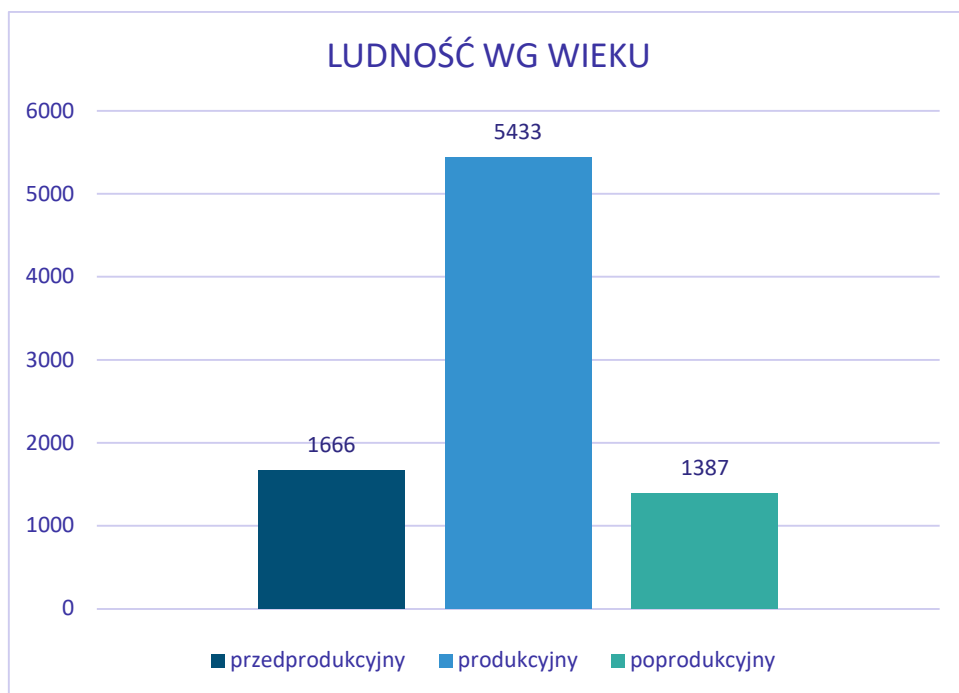


Pomimo, wskazanego powyżej, systematycznego wzrostu liczby osób w wieku nieprodukcyjnym względem liczby ludności w wieku produkcyjnym, sytuacja panująca w Gminie Santok jest jedną z najbardziej korzystnych w porównaniu z pozostałymi porównywanymi samorządami.

Warto także zwrócić uwagę, że liczba osób w wieku przedprodukcyjnym w Gminie Santok jest wyższa od liczby ludności w wieku poprodukcyjnym.

Powyzsze zagadnienia wizualizują dwa wykresy zamieszczone poniżej.





## 1.2 Gospodarka i finanse.

Sytuacja gospodarcza Gminy Santok została zobrazowana za pośrednictwem kilku wskaźników, które autorzy Raportu uznali za oddające położenie ekonomiczne naszej jednostki samorządu terytorialnego. Są to po pierwsze dochody oraz wydatki ogółem budżetu gminy dzielone przez liczbę mieszkańców, z wyszczególnieniem relatywnej wysokości wydatków na administrację oraz wskazaniem środków w dochodach budżetu gminy na finansowanie oraz współfinansowanie programów i projektów unijnych w 2018r.

Wskazana powyżej pierwsza grupa wskaźników przede wszystkim pokazuje sytuację budżetową sektora publicznego, ale jest także wypadkową sytuacji gospodarczej w gminie, w tym zasobności jej mieszkańców oraz działających tam przedsiębiorstw.

Kolejna grupa wskaźników oddaje sytuację gospodarczą mieszkańców gminy i do grupy tej wybrano:

- liczbę pracujących na 1000 ludności (bez podmiotów gospodarczych o liczbie pracujących do 9 osób oraz gospodarstw indywidualnych w rolnictwie),
- udział bezrobotnych zarejestrowanych w liczbie ludności w wieku produkcyjnym (w %),

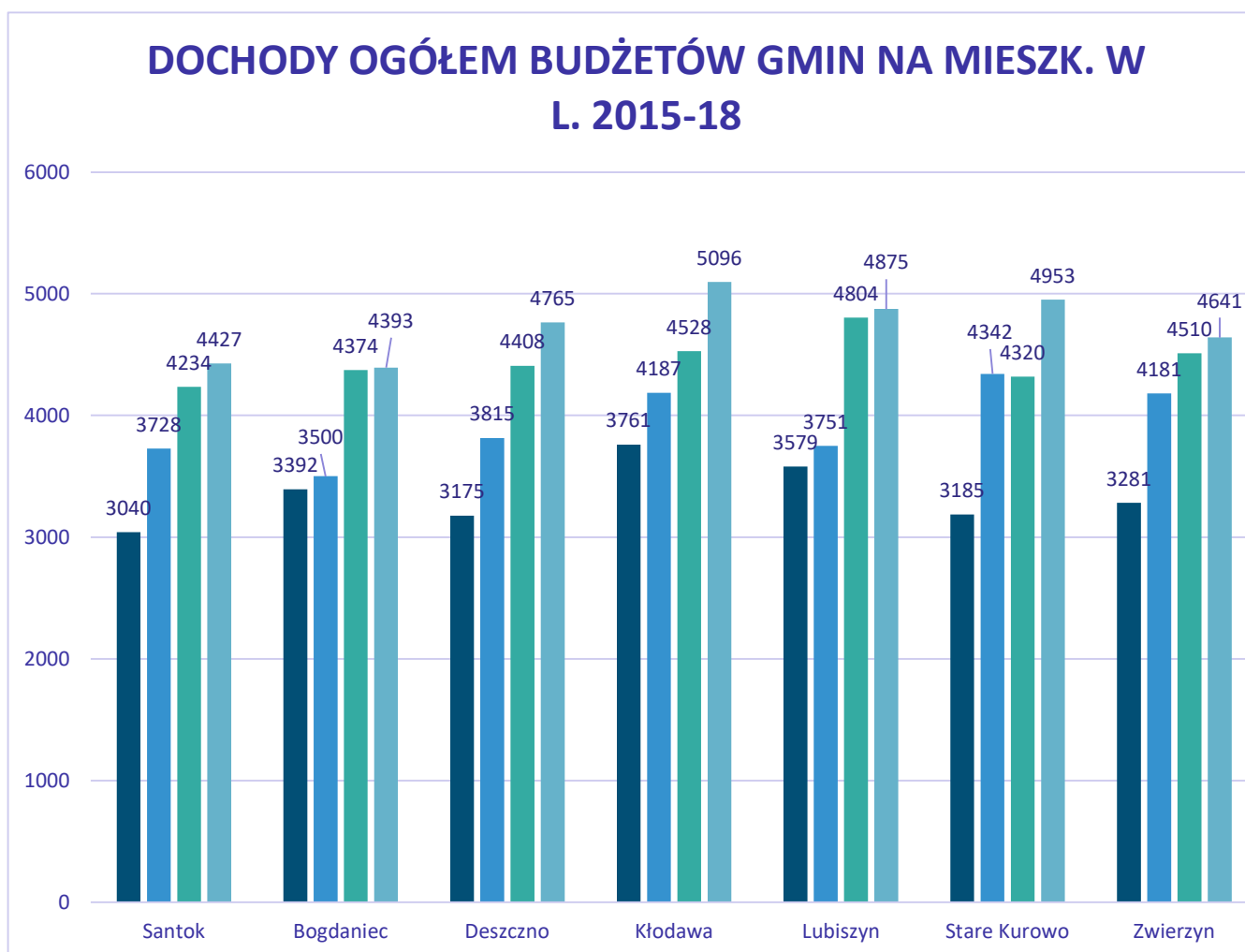
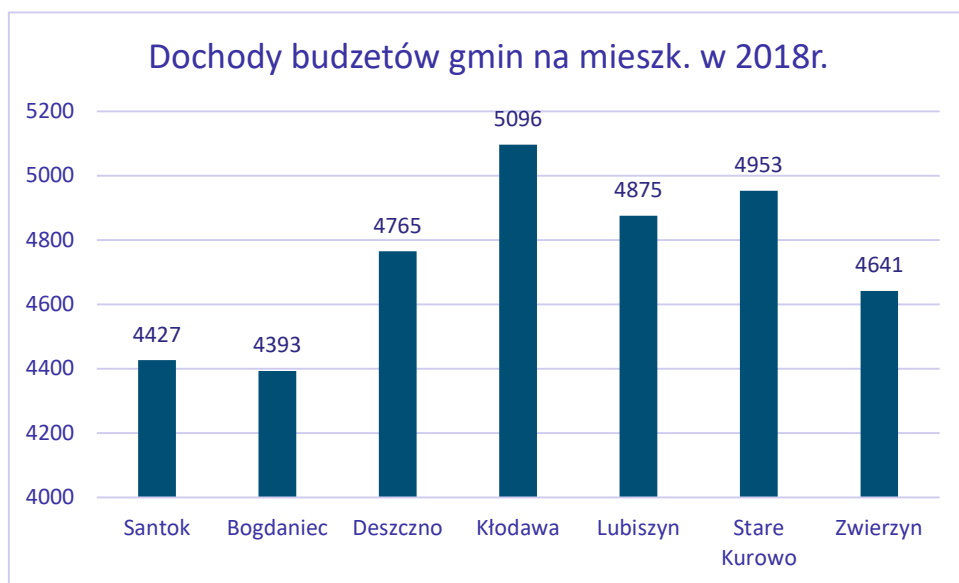
- udział osób korzystających ze środowiskowej pomocy społecznej w ludności ogółem.

Tu warto zauważyć, że poziom bezrobocia jest jednym z najistotniejszych mierników sytuacji społeczno-gospodarczej w gminie. Posiadanie źródła utrzymania jest, obok zapewnienia miejsca zamieszkania, najważniejszym elementem zaspokojenia potrzeb podstawowych człowieka, warunkujących nie tylko jego możliwość funkcjonowania w społeczeństwie, ale wręcz zabezpieczenie egzystencji jego i jego najbliższych.

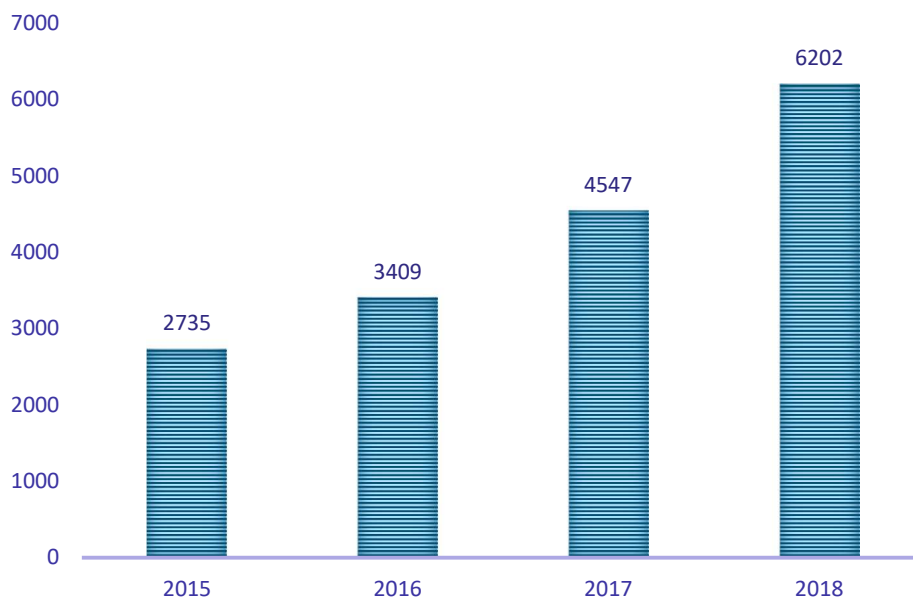
Sytuacja w Gminie Santok jest w tym zakresie bardzo korzystna i zbliża się do poziomu wskaźnika bezrobocia naturalnego, osiągając wartości korzystniejsze w porównaniu do całego regionu lubuskiego. Warto dodać, że cały powiat gorzowski znajduje się w korzystnej sytuacji pod względem bezrobocia. Stopa bezrobocia w powiecie w 2018r. wynosiła 2,5%.

Ostatni wskaźnik, to liczba podmiotów gospodarki narodowej w rejestrze REGON na 10.000 mieszkańców w wieku produkcyjnym. Wskaźnik ten oddaje dynamikę głównie sektora prywatnego (podmioty publiczne w systemie REGON to zdecydowana mniejszość).

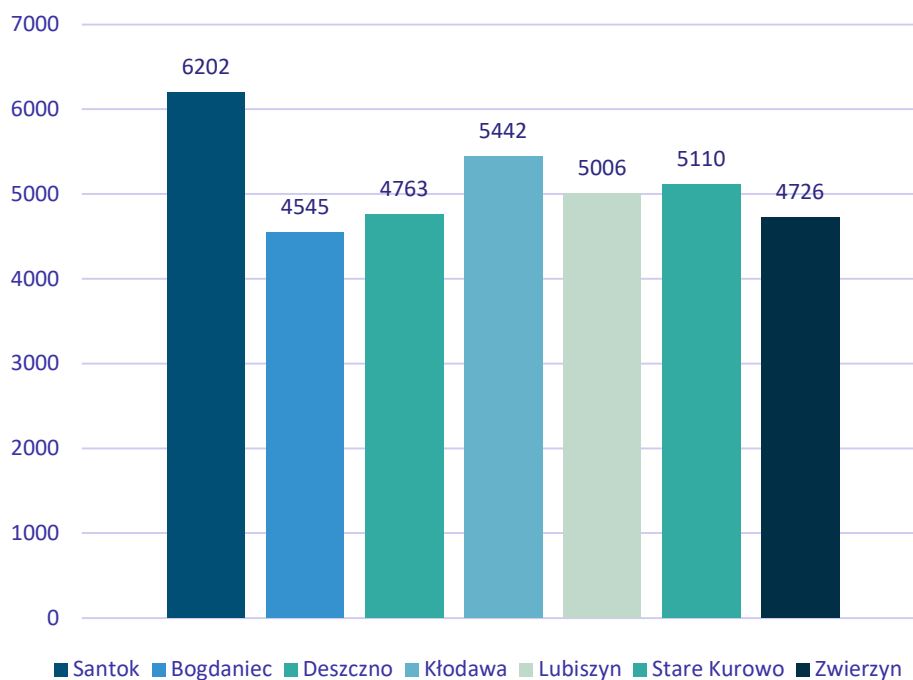




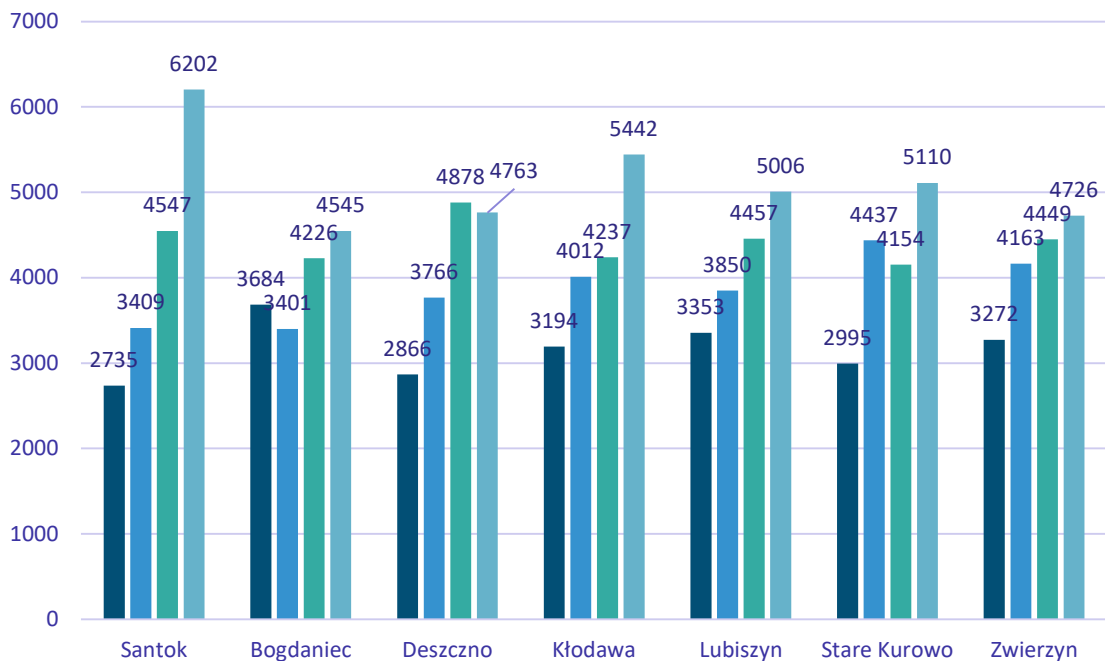
## WYDATKI OGÓŁEM BUDŻETU GMINY SANTOK NA MIESZK.



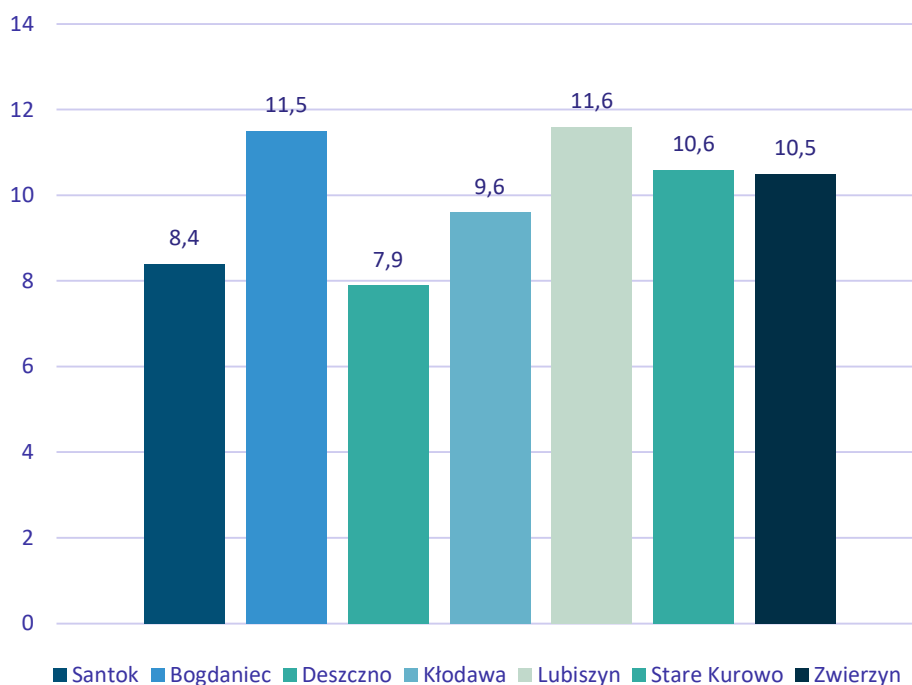
## WYDATKI OGÓŁEM BUDŻETÓW GMIN NA MIESZK. W 2018



## WYDATKI OGÓŁEM BUDŻETÓW GMIN NA MIESZK. W L. 2015-18

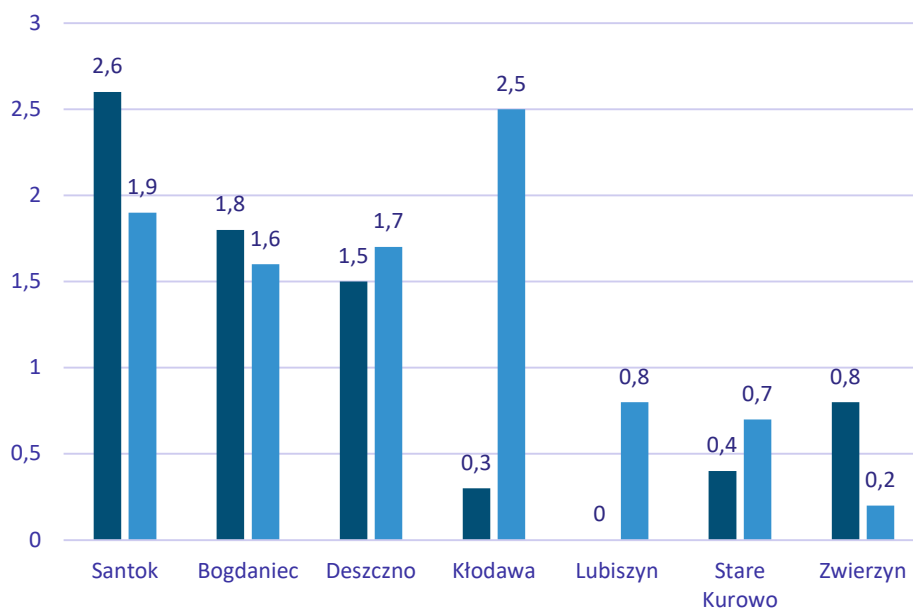


## Wydatki na administrację jako % budżetów gmin w 2018

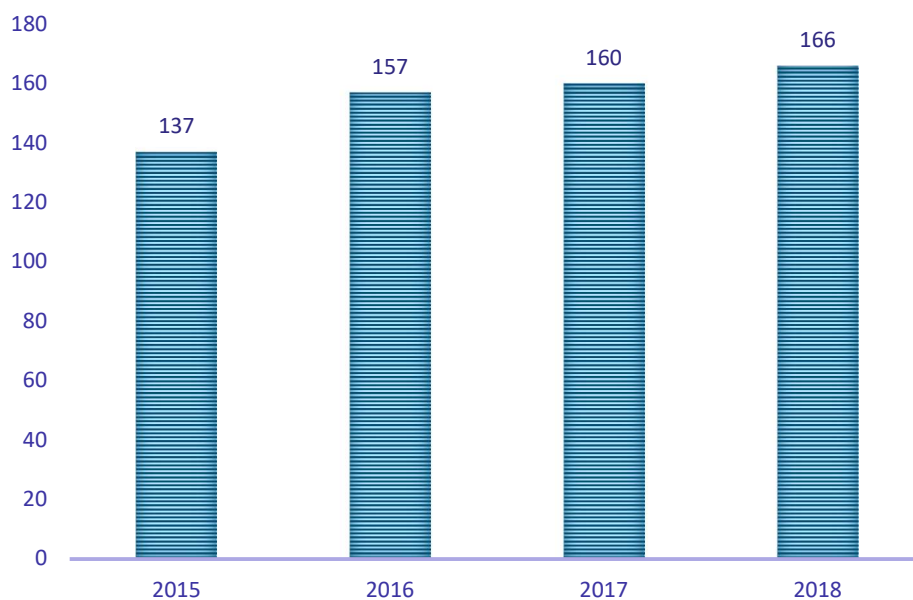




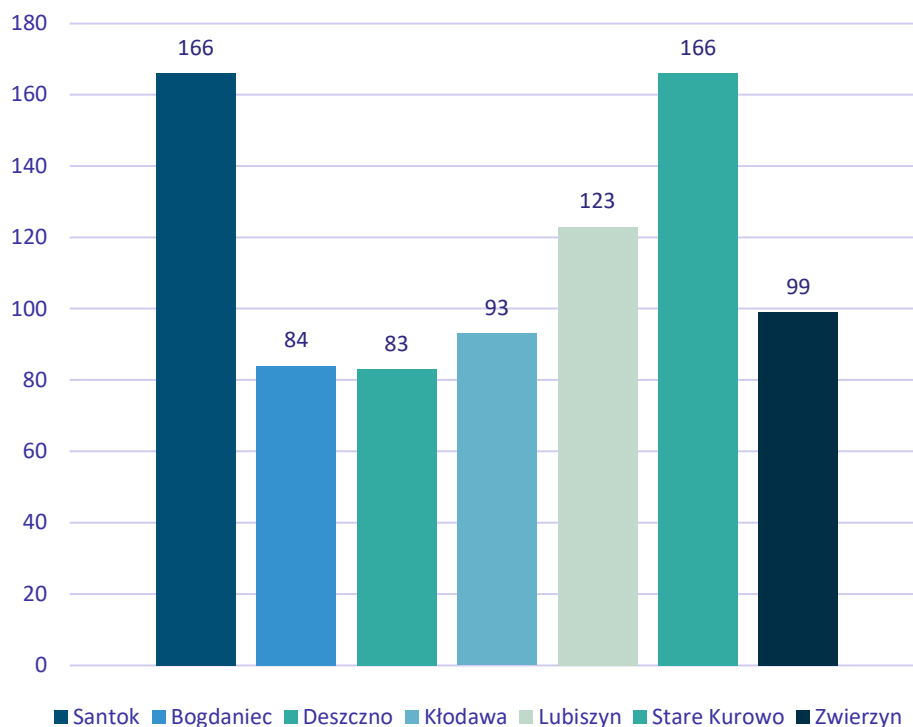
### Środki w dochodach gmin na finansowanie projektów unijnych w I. 2017-2018 w mln PLN



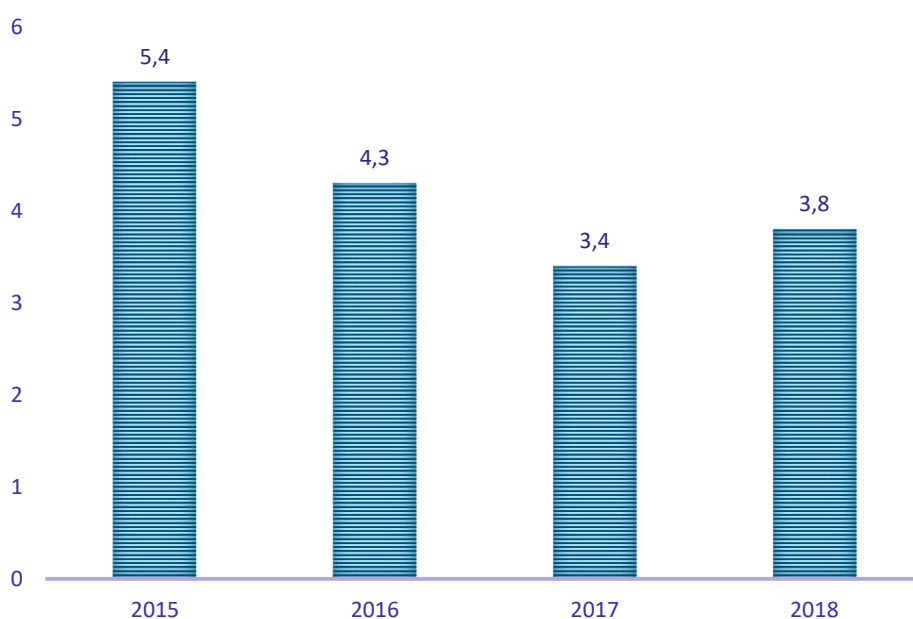
### PRACUJĄCY NA 1000 LUDNOŚCI W GMINIE SANTOK



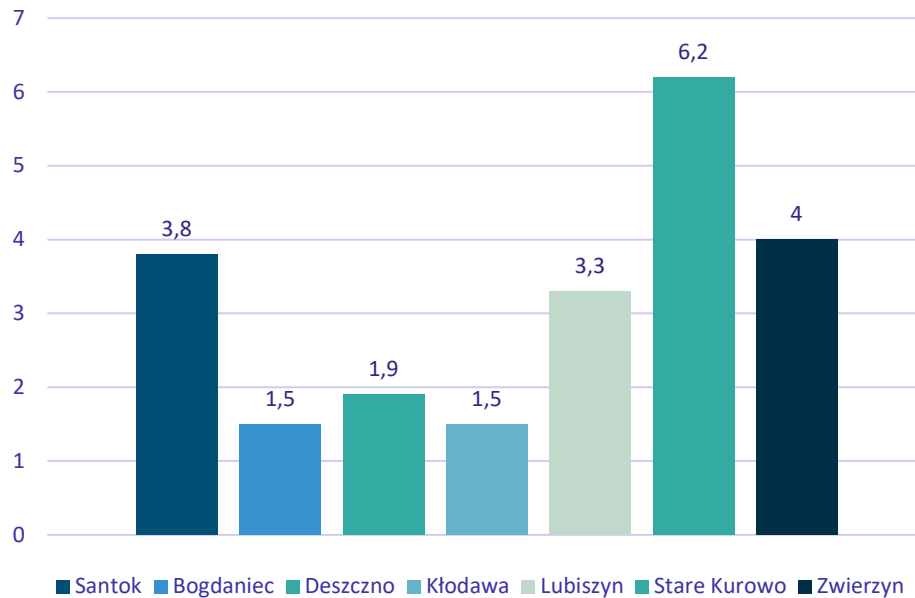
## PRACUJĄCY NA 1000 LUDNOŚCI W 2018



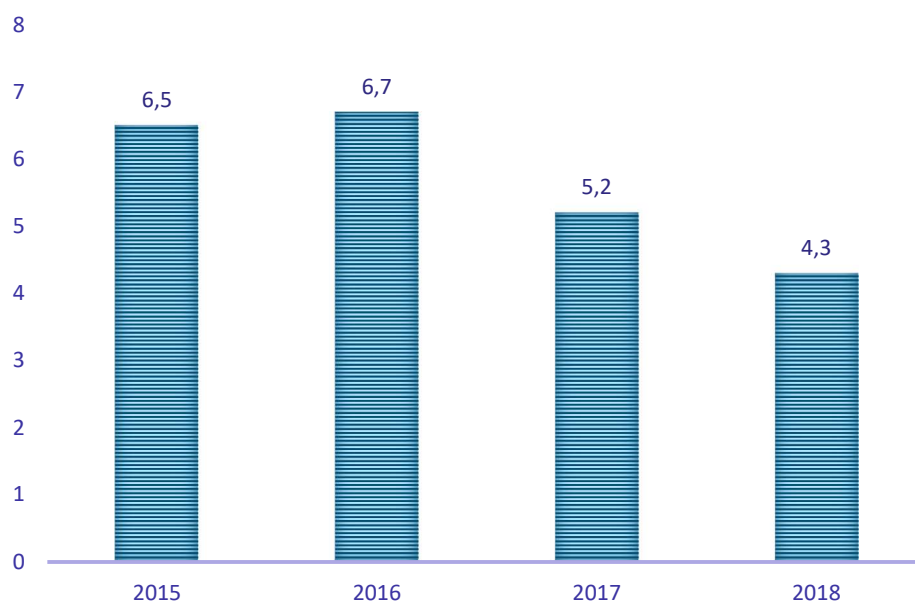
## UDZIAŁ BEZROBOTNYCH ZAREJESTROWANYCH W LICZBIE LUDNOŚCI W WIEKU PRODUKCYJNYM - GM. SANTOK



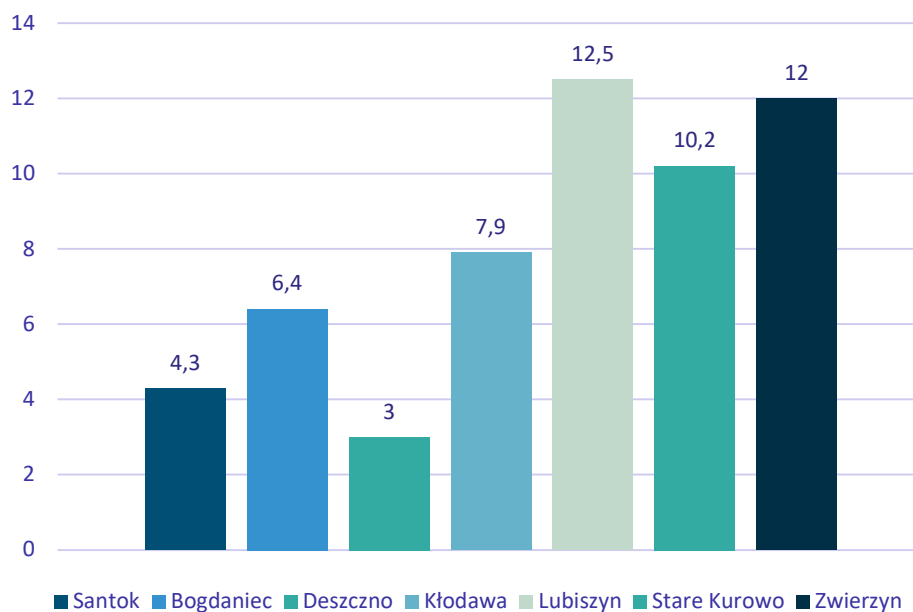
### UDZIAŁ BEZROBOTNYCH ZAREJESTROWANYCH W LICZBIE LUDNOŚCI W WIEKU PRODUKCYJNYM



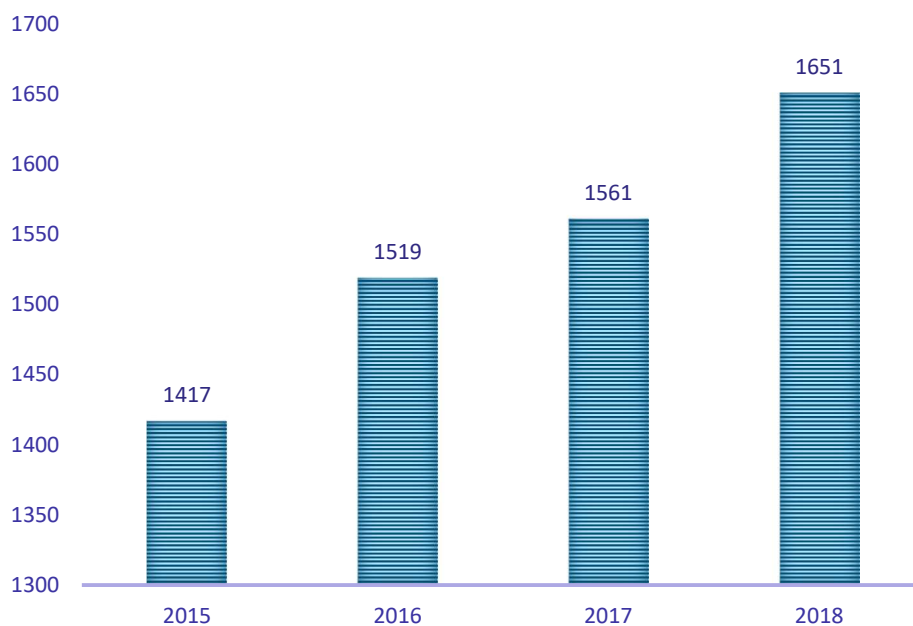
### UDZIAŁ OSÓB KORZYSTAJĄCYCH ZE ŚRODOWISKOWEJ POMOCY SPOŁECZNEJ W LUDNOŚCI OGÓŁEM - GM. SANTOK

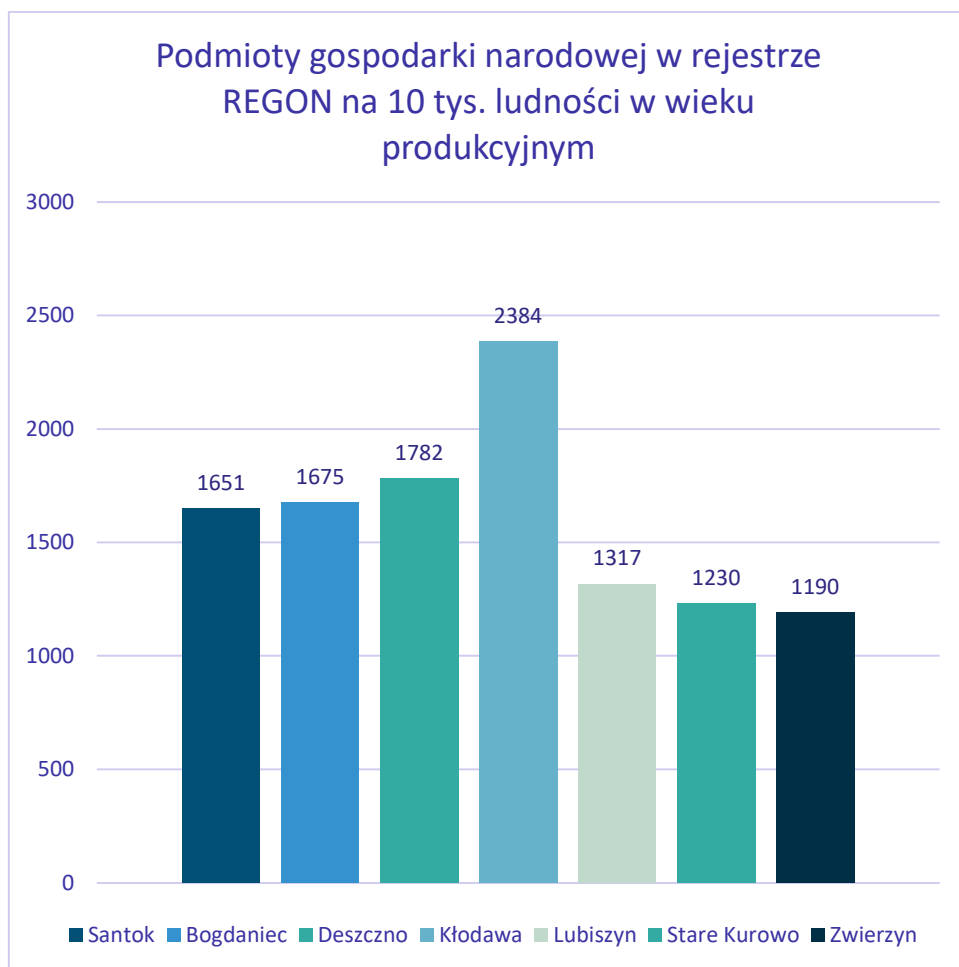


## UDZIAŁ OSÓB KORZYSTAJĄCYCH ZE ŚRODOWISKOWEJ POMOCY SPOŁECZNEJ W LUDNOŚCI OGÓŁEM



## PODMIOTY GOSPODARKI NARODOWEJ W REJESTRZE REGON NA 10 TYS. LUDNOŚCI W WIEKU PRODUKCYJNYM- GM. SANTOK





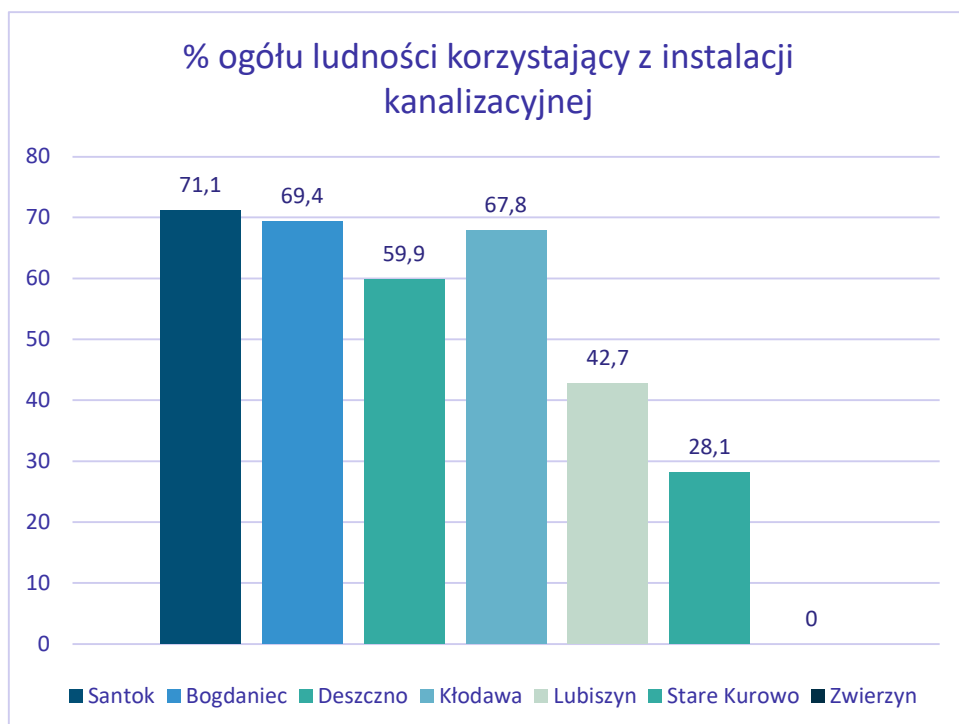
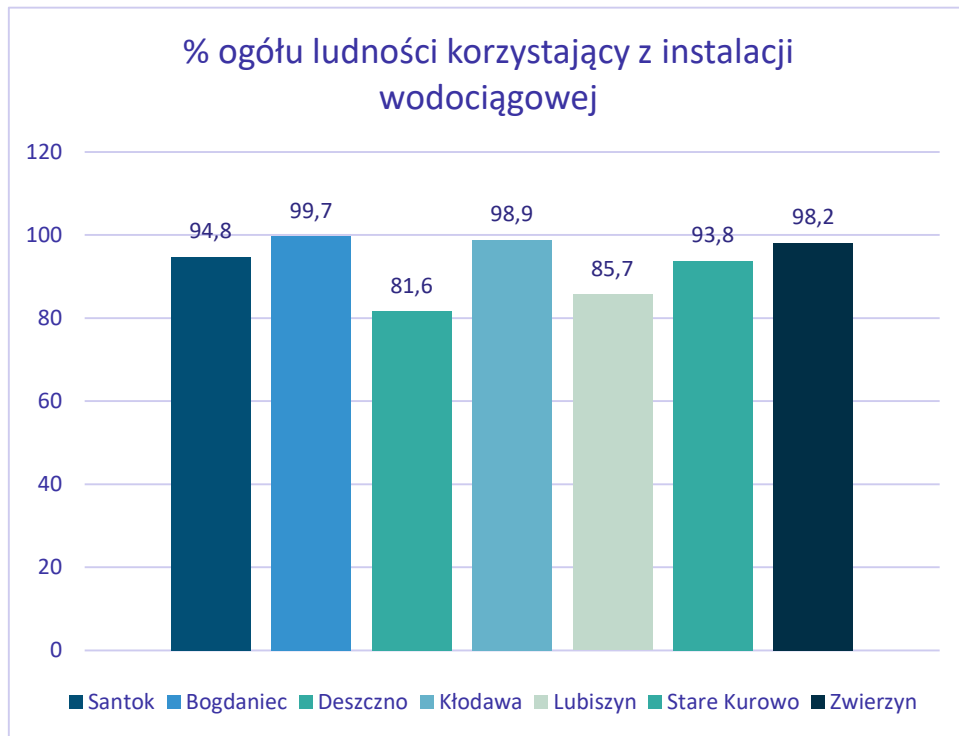
### 1.3 Infrastruktura techniczna

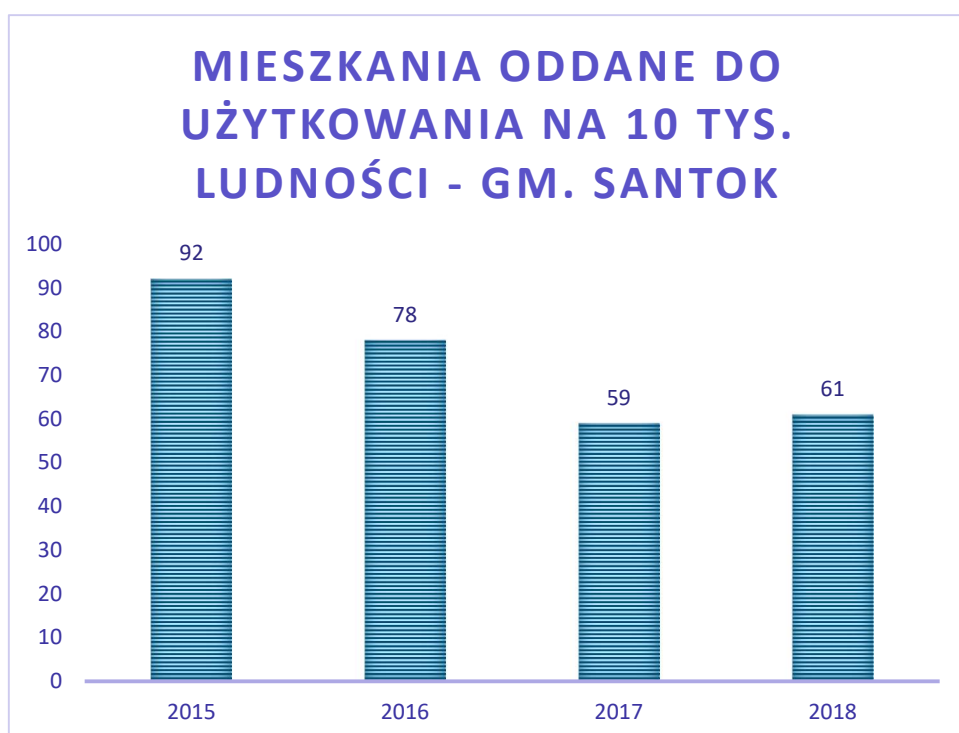
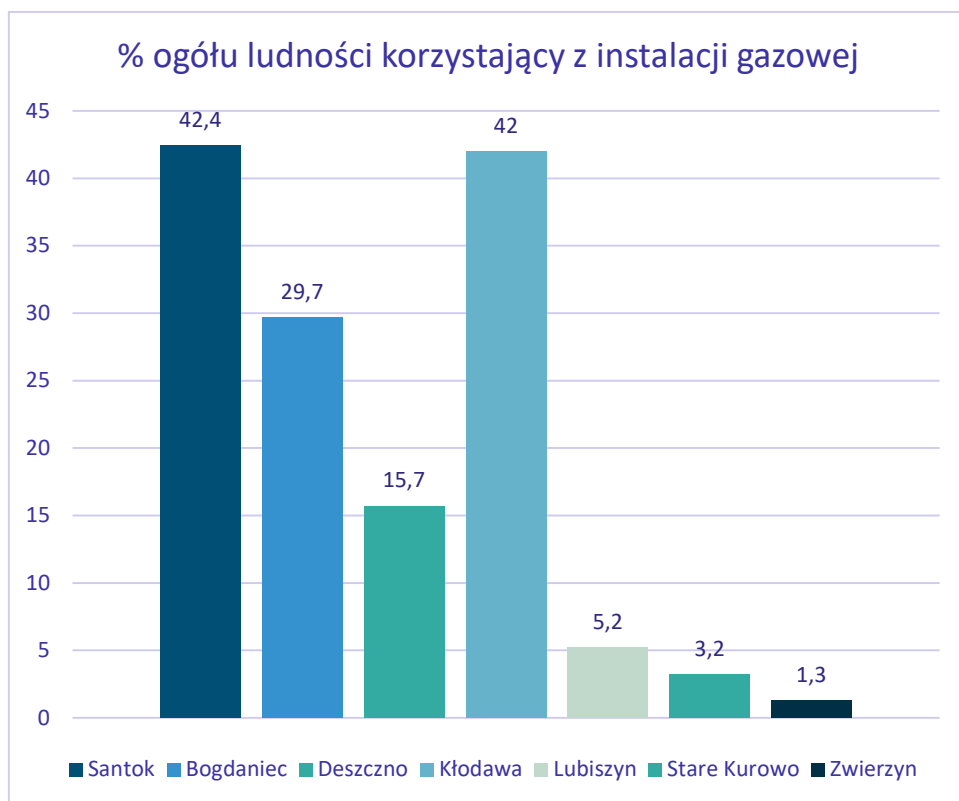
W zestawieniu danych dotyczących infrastruktury technicznej, które pozwolą na syntetyczną ocenę stanu Gminy Santok, w porównaniu z wybranymi do porównania gminami, autorzy Raportu w tej jego części wybrali wskaźniki obrazujące stan zaopatrzenia ludności w media, a także obrazujące rozwój budownictwa mieszkaniowego. Dodatkowo wskazano poziom nasycenia infrastrukturą obsługi ruchu turystycznego, jako wskaźnikiem potencjalnie istotnym ze względu na kierunki rozwoju zapisane w strategii dla Gminy Santok.

W zakresie infrastruktury technicznej poniższe wykresy obrazują sytuację Gminy Santok oraz gmin grupy wybranej do porównania w zakresie następujących wskaźników:

- ludność – w % ogółu ludności – korzystająca z instalacji wodociągowej,
- ludność – w % ogółu ludności – korzystająca z instalacji kanalizacyjnej,
- ludność – w % ogółu ludności – korzystająca z instalacji gazowej,
- mieszkania oddane do użytkowania na 10 tys. ludności,

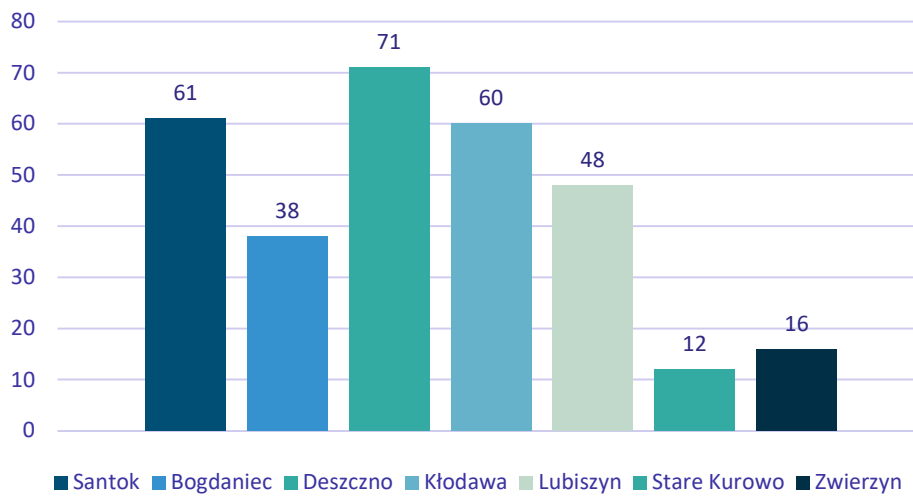
- mieszkania oddane do użytkowania z podziałem na indywidualne oraz przeznaczone na sprzedaż lub wynajem,
- turystyczne obiekty noclegowe (obiekty posiadające 10 i więcej miejsc noclegowych),
- długość ścieżek rowerowych w 2018r.



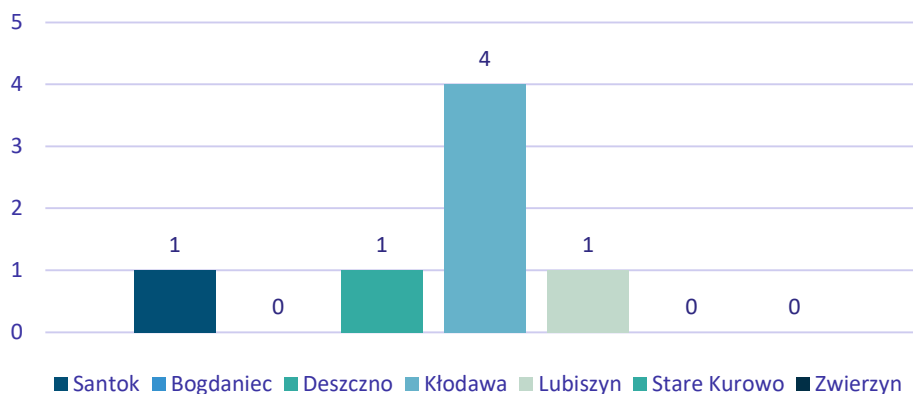




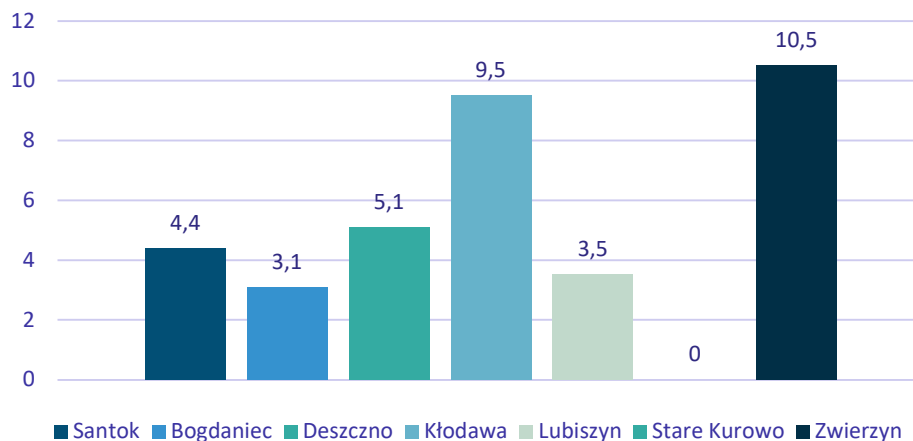
## MIESZKANIA ODDANE DO UŻYTKOWANIA NA 10 TYS. LUDNOŚCI



## TURYSTYCZNE OBIEKTY NOCLEGOWE



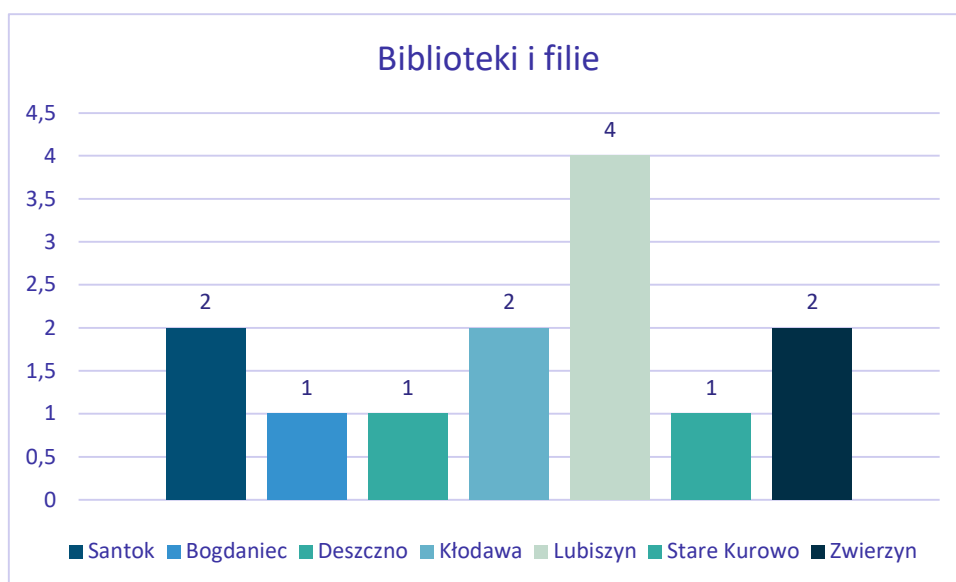
## Długość ścieżek rowerowych w 2018r.

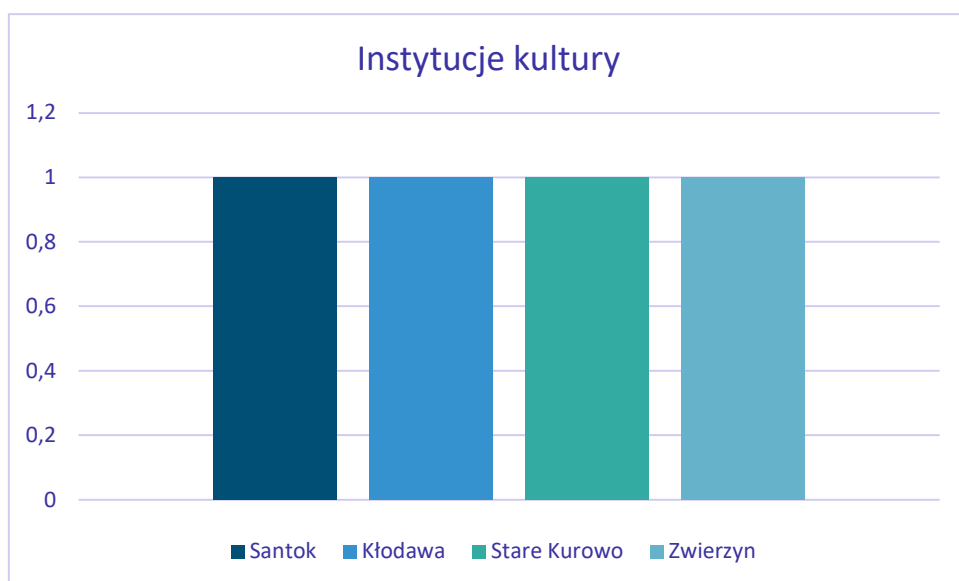
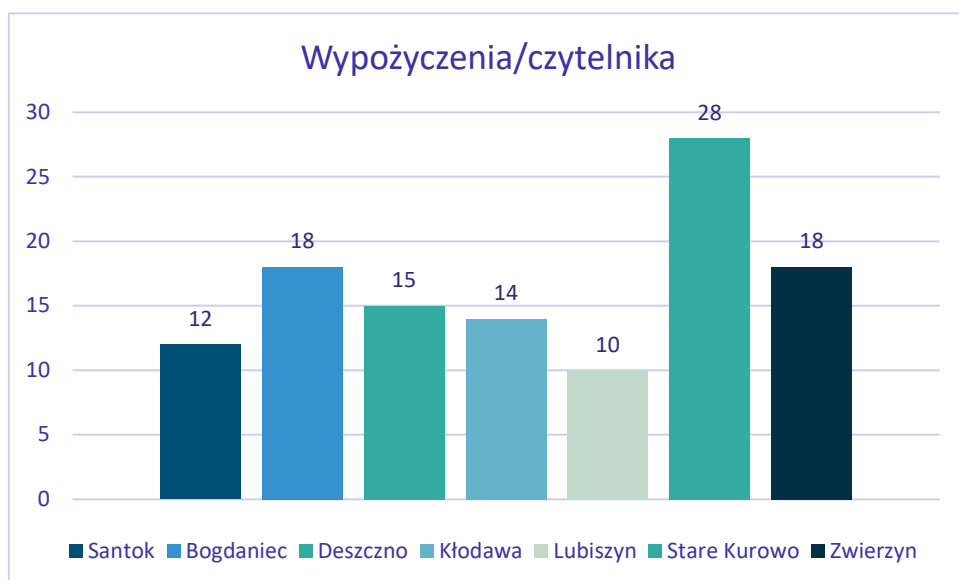
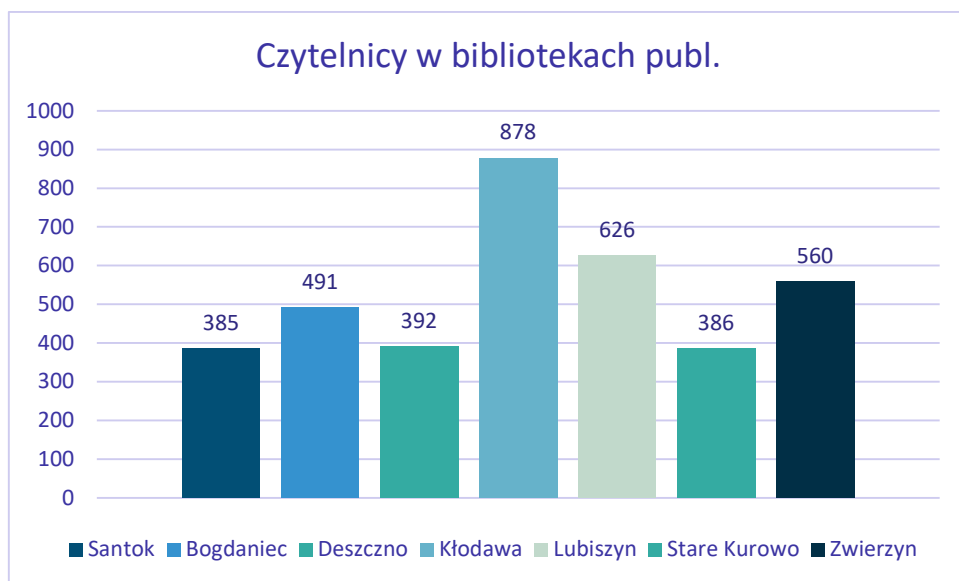


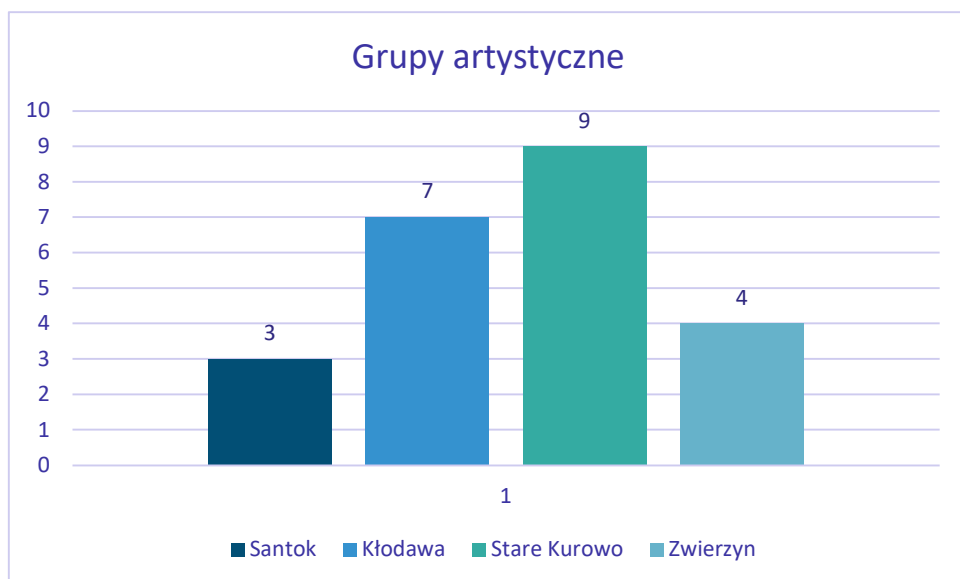
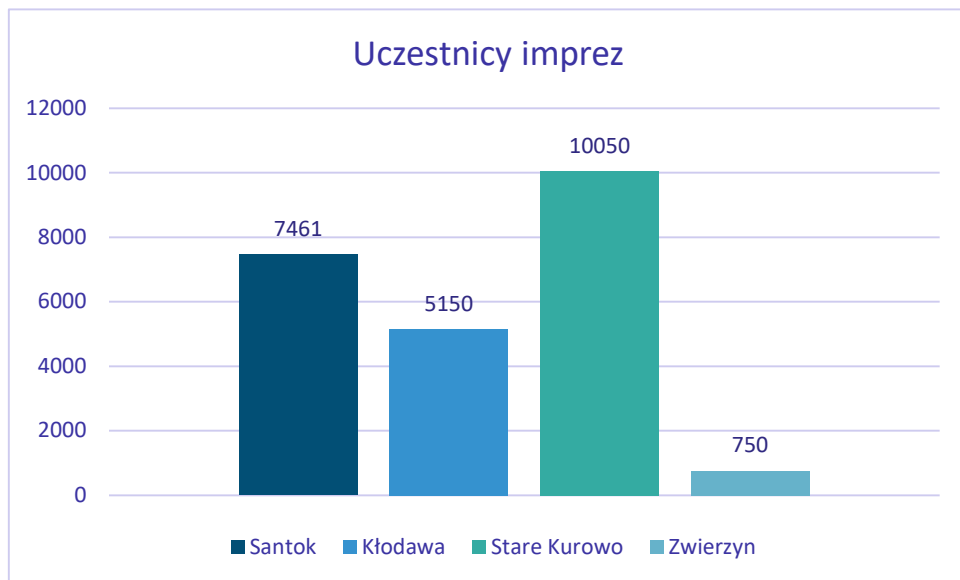
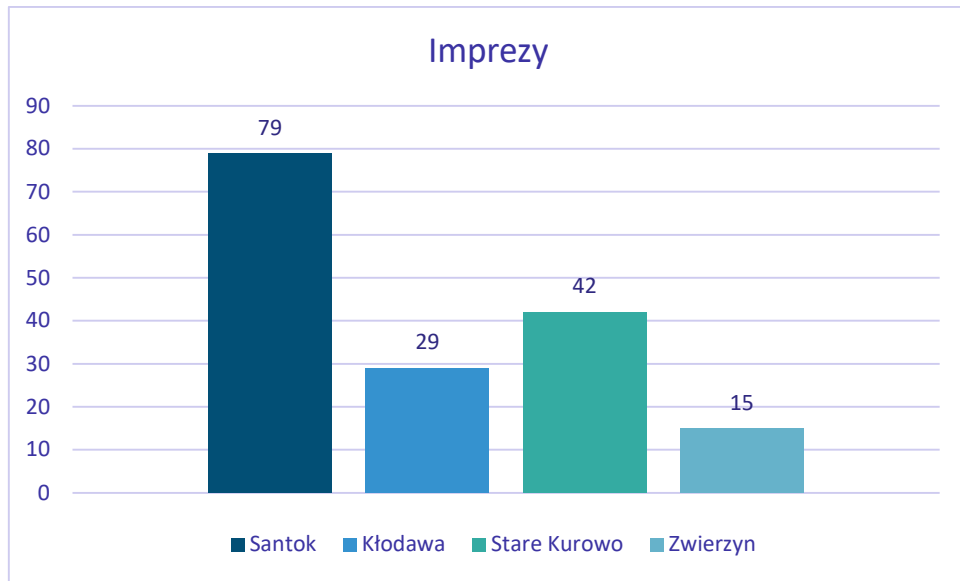
## 1.4 Kultura i sport

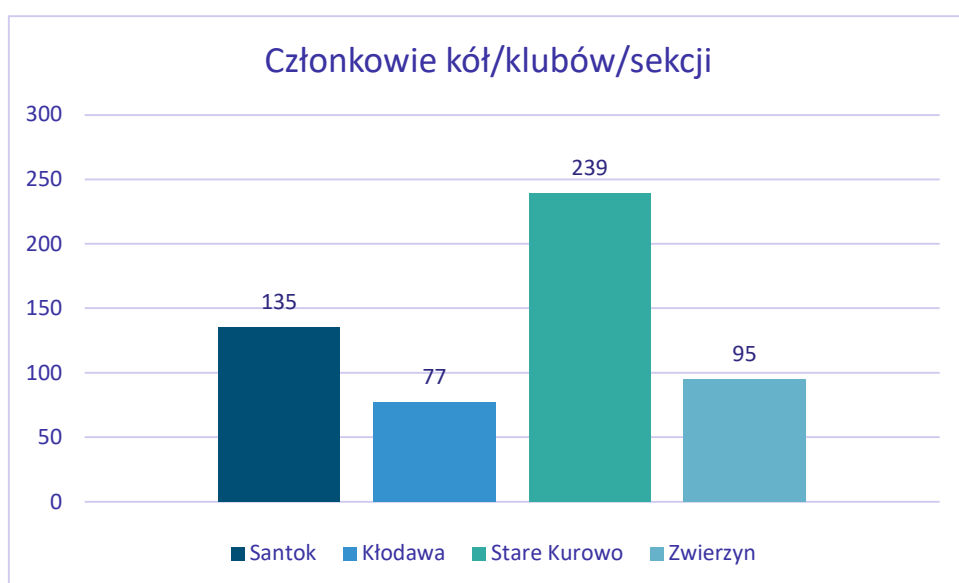
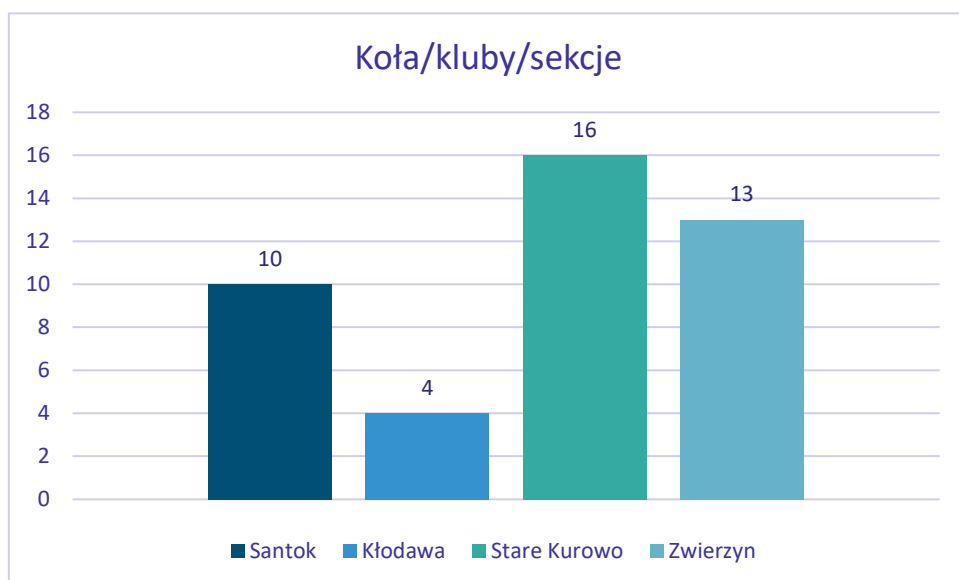
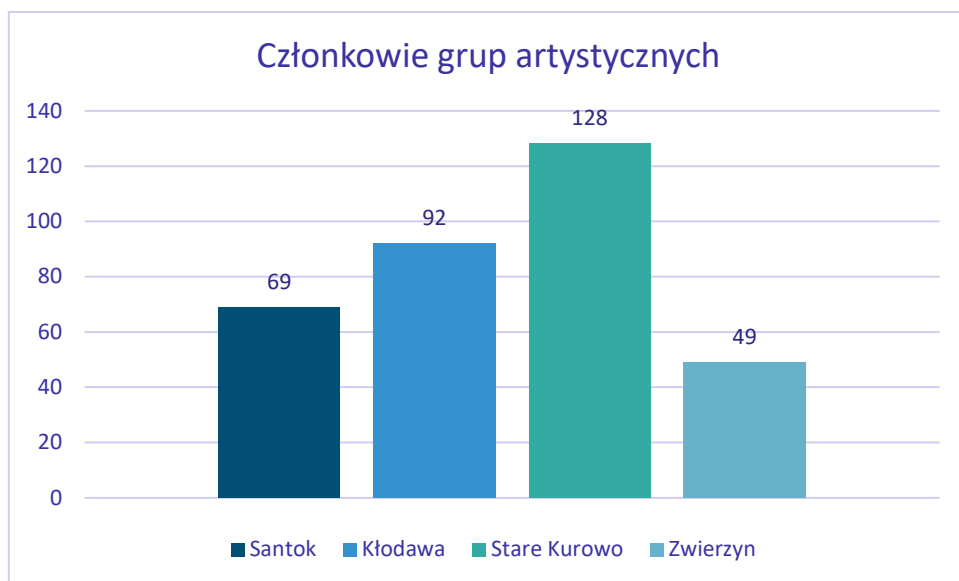
Aktywność mieszkańców gminy w zakresie kultury i sportu oraz możliwości tworzone przez samorząd w tym zakresie obrazowane są przez następujący zestaw wskaźników:

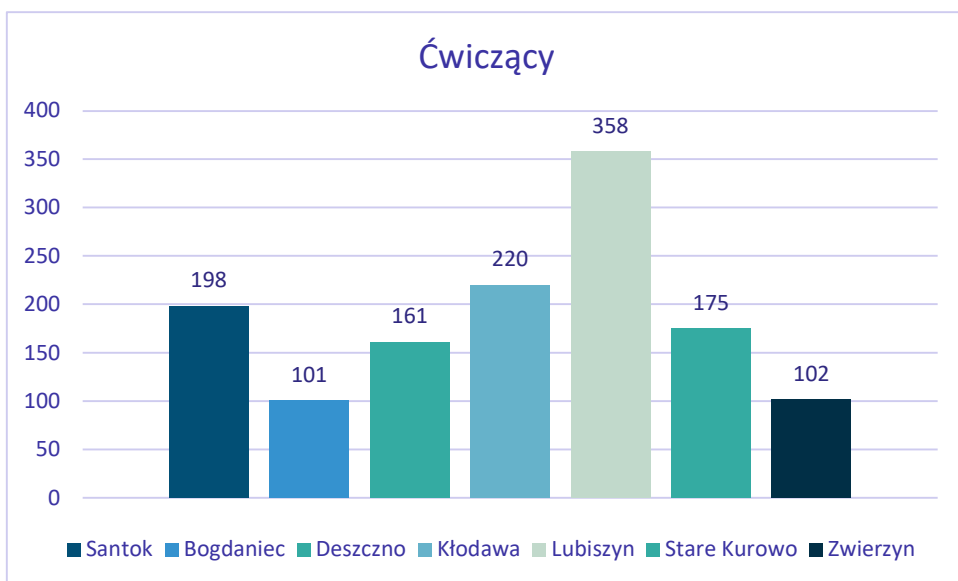
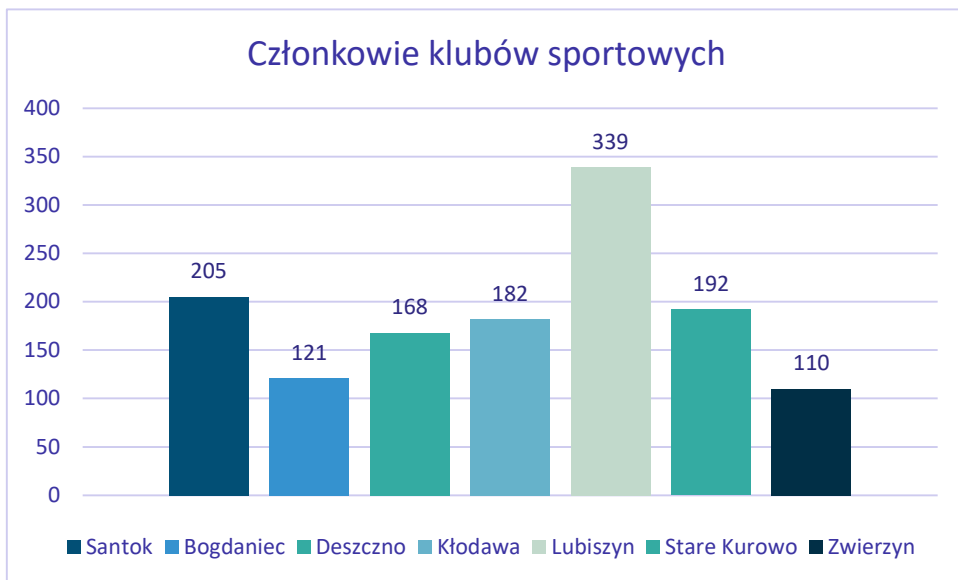
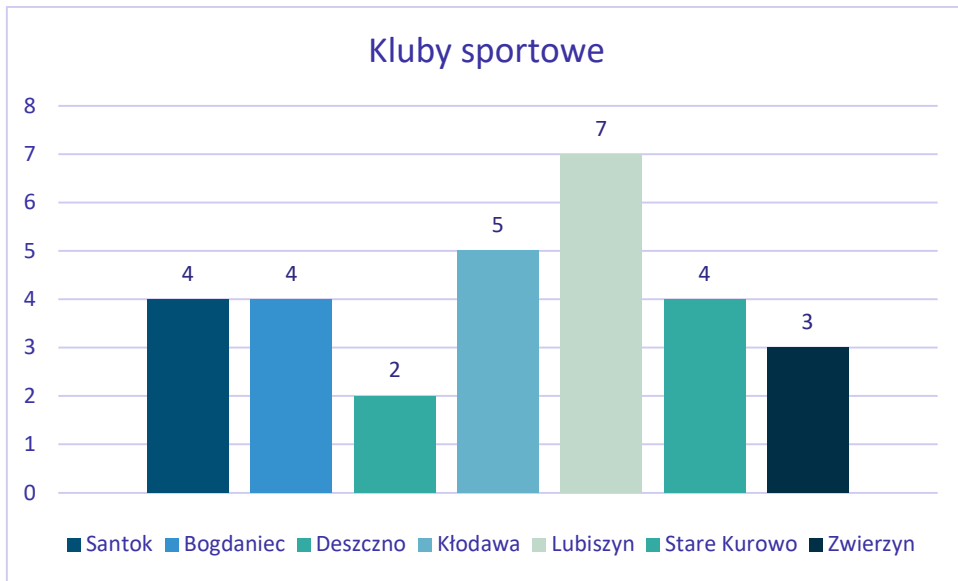
- liczba bibliotek (z filiami),
- czytelnicy w bibliotekach publicznych,
- wypożyczenia księgozbioru na 1 czytelnika w woluminach,
- liczba instytucji kultury (centra, domy i ośrodki kultury, kluby i świetlice),
- liczba imprez,
- liczba uczestników imprez,
- liczba grup artystycznych,
- członkowie grup artystycznych,
- koła/kluby/sekcje w instytucjach kultury,
- członkowie kół/klubów/sekcji,
- liczba klubów sportowych,
- członkowie klubów,
- ćwiczący,
- trenerzy.

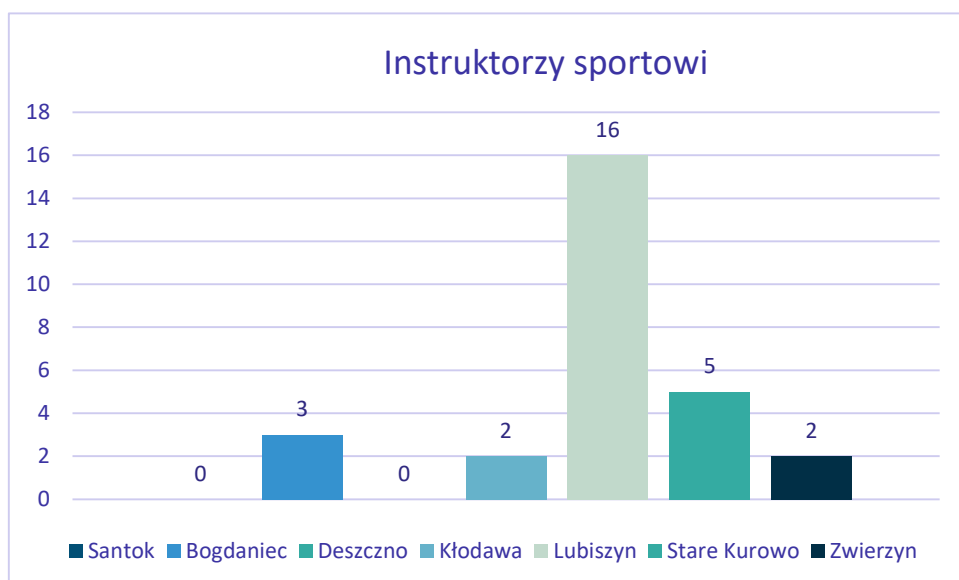
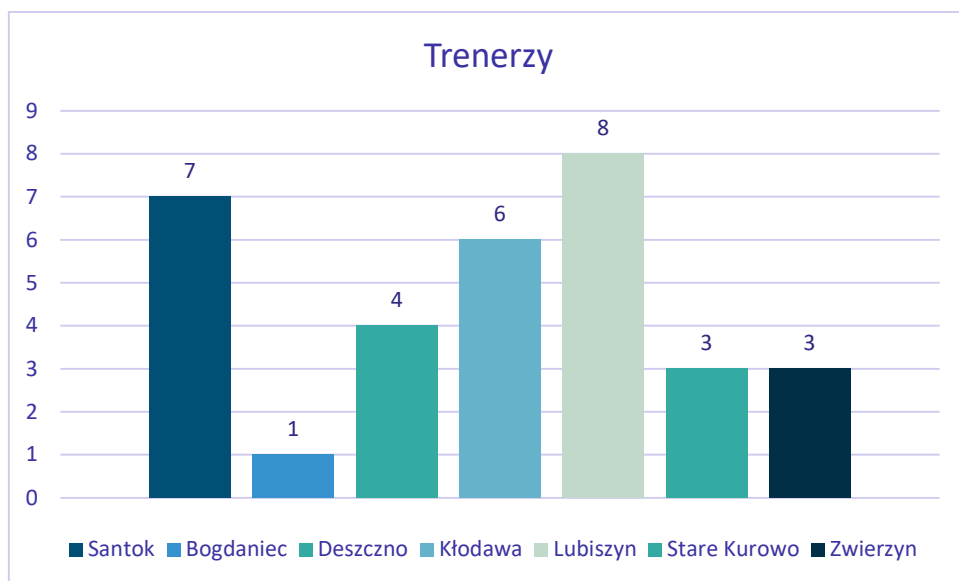














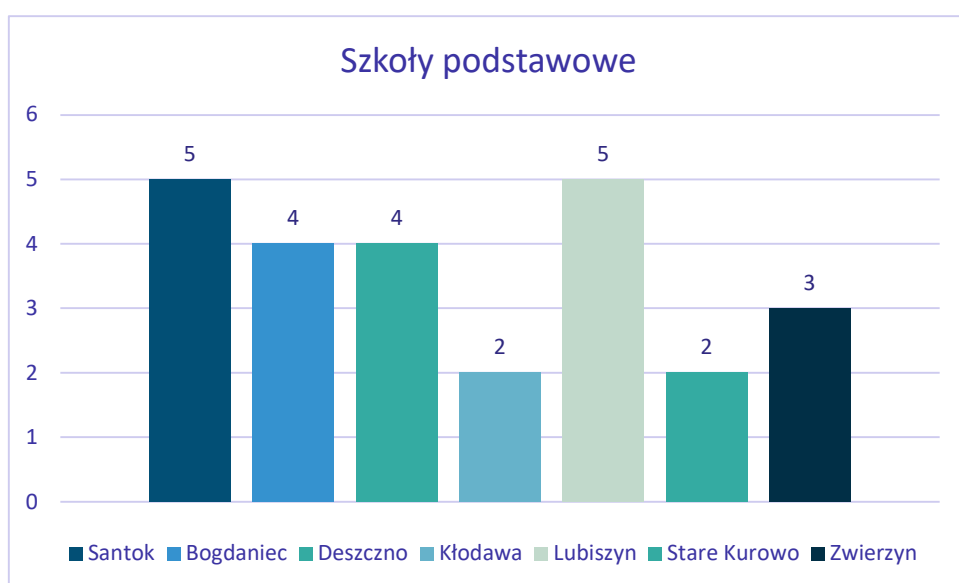
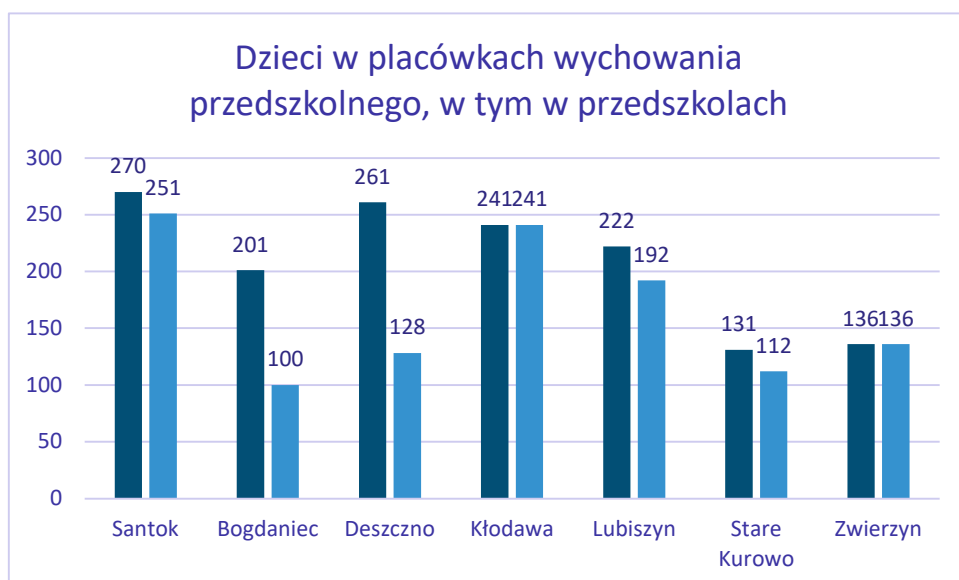
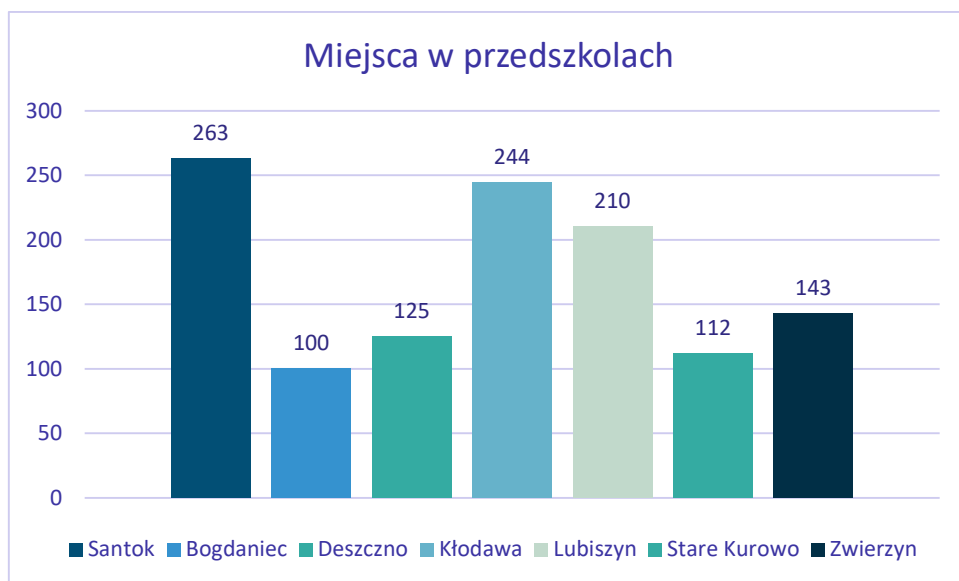
## 1.5 Edukacja

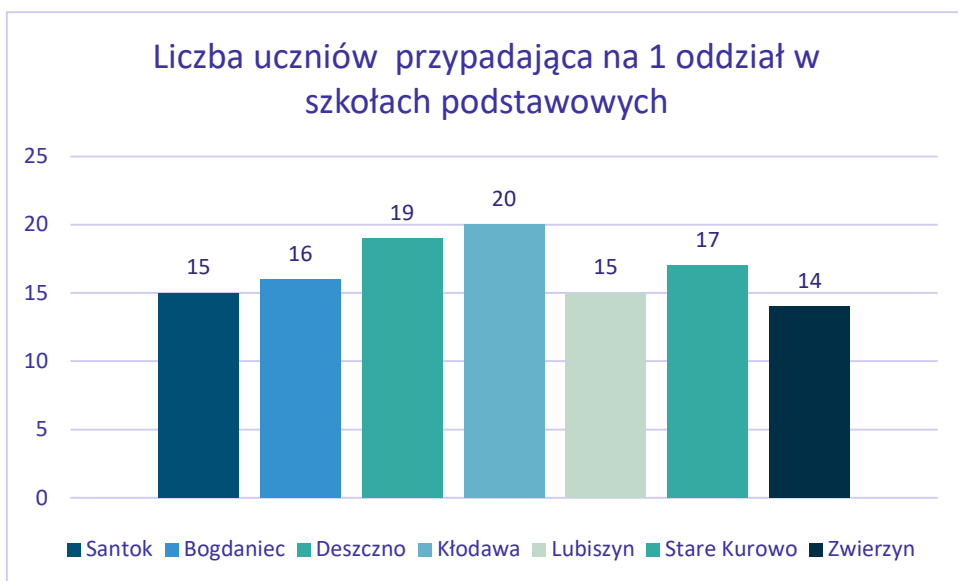
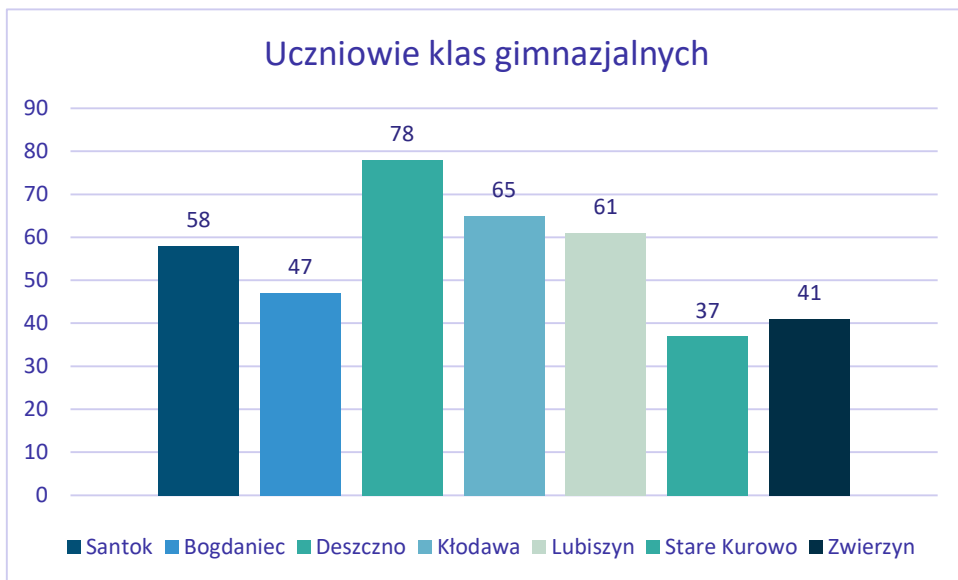
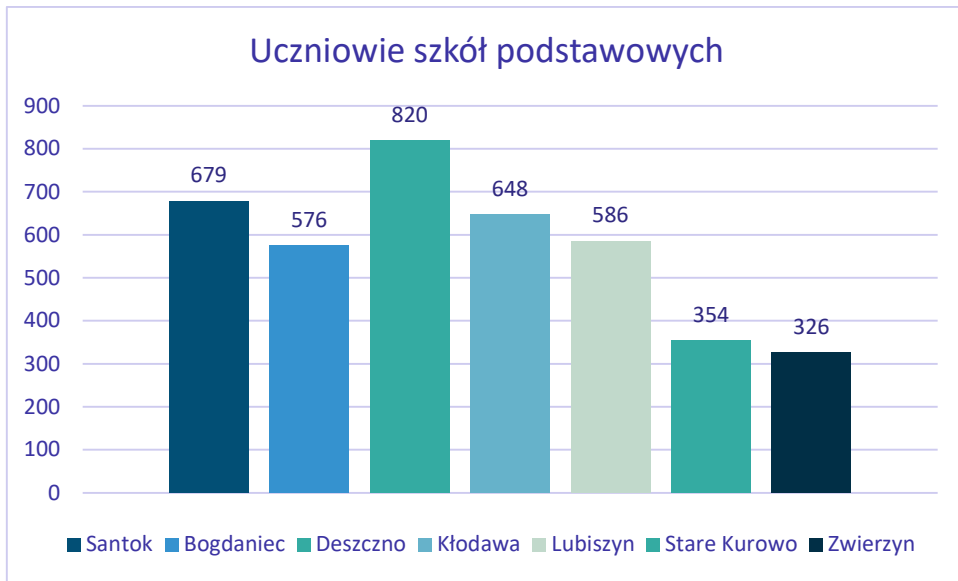
Sytuację panującą w Gminie Santok w obszarze edukacji, wraz z analizą porównawczą względem wybranych samorządów zobrazowano poprzez następujący zestaw wskaźników:

- placówki wychowania przedszkolnego, w tym przedszkola,
- miejsca w przedszkolach,
- dzieci w placówkach wychowania przedszkolnego, w tym w przedszkolach,
- szkoły podstawowe,
- uczniowie szkół podstawowych,
- uczniowie szkół gimnazjalnych,
- liczba uczniów przypadająca na 1 oddział w szkołach podstawowych.

Dane dotyczące edukacji odnoszą się do roku szkolnego 2018/19. Należy także zwrócić uwagę, że w przypadku Gminy Santok informacje dotyczące edukacji szkolnej gromadzone przez GUS uwzględniają także zlokalizowany na jej terenie Specjalny Ośrodek Szkolno–Wychowawczy w Lipkach Wielkich dla którego organem prowadzącym jest Powiat Gorzowski (co znajduje odzwierciedlenie w poniższych wykresach).







---

## 2. Sprawozdanie z realizacji Strategii Rozwoju Gminy.

Skuteczne wykonywanie zadań publicznych jest uwarunkowane programowaniem. Zadaniem to spełnia Strategia Gminy Santok na lata 2015-2023. Podstawą dla sporządzenia Strategii jest udzielenie odpowiedzi na główne problemy i potrzeby gminy. Strategia Rozwoju Gminy Santok na lata 2015 – 2023 jest dokumentem wyznaczającym najważniejsze kierunki rozwoju jednostki samorządu terytorialnego. Określa wizję, misję, założone obszary i cele strategiczne oraz pola i cele operacyjne, jak również wskazuje na konkretne kierunki rozwoju.

### MISJA GMINY SANTOK

Gmina Santok staje się gminą integrującą rdzennych mieszkańców i nowo zamieszkałych oraz zapewnia im dogodne i bezpieczne warunki życia, jest otwarta na turystów, oferując różnorodne formy wypoczynku.

Misja jest wyrazem pożądanego i oczekiwanego obrazu gminy jaki jest zamierzony do osiągnięcia w czasie, dla którego Strategia jest opracowywana. Jest to próba określenia wizerunku gminy w przyszłości.

### WIZJA GMINY SANTOK W 2023 ROKU

Gmina Santok jest konkurencyjnym i rozpoznawalnym ośrodkiem w północno-zachodniej części Województwa Lubuskiego oraz w obrębie Powiatu Gorzowskiego. Zapewnia wysoką jakość życia dzięki wykorzystaniu potencjału społecznego, kulturowego i przyrodniczego. Gminę cechuje atrakcyjność oraz rozpoznawalność kulturowa i turystyczna. Gród w Santoku jako pomnik historii jest rozpoznawalny w kraju i w regionie.

Wizja jest opisem stanu docelowego gminy, który zostanie osiągnięty po zrealizowaniu Strategii.

Celem realizacji zdefiniowanych powyżej misji i wizji, w Strategii wyznaczone zostały poniższe kierunki działań:

#### 1. Priorytety – Sfera społeczna:

- Priorytet I Poprawa jakości kształcenia – utworzenie Zespołu Edukacyjnego w Janczewie.

- 
- Priorytet II Ochrona zdrowia mieszkańców oraz podniesienie jakości funkcjonowania pomocy społecznej.
  - Priorytet III Ograniczenie bezrobocia.
  - Priorytet IV Rozwój kultury i sportu.
  - Priorytet V Zapewnienie bezpieczeństwa mieszkańców.

## 2. Priorytety – Infrastruktura:

- Priorytet I Rozwój infrastruktury komunikacyjnej.
- Priorytet II Tworzenie i rozbudowa infrastruktury związanej z ochroną środowiska i poszanowaniem energii.

## 3. Priorytety – Turystyka:

- Priorytet I Rozwój turystyki wodnej – budowa mariny w Santoku
- Priorytet II Rozwój turystyki militarnej (wzdłuż prawego biegu rzeki Warty) w oparciu o umocnienia Wału Pomorskiego -Linii Noteci.
- Priorytet III Rekonstrukcja XIX wiecznego wiatraka typu holenderskiego – utworzenie punktu widokowego na dolinę rzeki Warty.
- Priorytet IV Rewitalizacja historycznego parku w Janczewie oraz upamiętnienie miejsca pochowania egipskiej księżniczki Marthy von Carnap.
- Priorytet V Rozwój turystyki rowerowej – modernizacja, oznakowanie i rozbudowa ścieżek rowerowych na terenie gminy.

## 4. Priorytety – Kreowanie produktu markowego Gminy Santok.

Poniższe sprawozdanie z realizacji Strategii Rozwoju Gminy w 2018r. obejmuje aktywność instytucji Gminy Santok w dziedzinach, które nie były rozwijane i uszczegóławiane w gminnych programach.

Tak więc, dla przykładu, szczegółowy zakres realizacji działań dotyczących kultury i sportu został zawarty w rozdziałach 4.3, 4.8 oraz 11 dotyczących realizacji Gminnego Programu Rewitalizacji i Gminnego programu współpracy w organizacjach samorządowymi oraz Polityki kulturalnej Gminy Santok.

## 1. Priorytety – Sfera społeczna.

### Priorytet I. Poprawa jakości kształcenia – utworzenie Zespołu Edukacyjnego w Janczewie.

W 2019 roku Urząd Gminy Santok podpisał umowę z Ministerstwem Sportu i Turystyki na budowę sali sportowej na potrzeby Szkoły Podstawowej w Janczewie.

Całkowita wartość wydatków związanych z inwestycją wynosi 1 741 899,00 zł, natomiast dofinansowanie z MSiT wynosi 574 800,00 (33%).

W ramach zadania wykonana zostanie sala gimnastyczna o wymiarach areny 15,0 x 24,00 z zapleczem socjalno-sanitarnym. Całkowita powierzchnia zabudowy wyniesie 702,38 m kw, natomiast powierzchnia użytkowa – 599,74 m kw.



---

## **Priorytet II. Ochrona zdrowia mieszkańców oraz podniesienie jakości funkcjonowania pomocy społecznej.**

Pomoc społeczna jest elementem składowym polityki społecznej państwa, mającym na celu umożliwienie osobom i rodzinom przezwyciężenie trudnych sytuacji życiowych, których nie są one w stanie pokonać, wykorzystując własne uprawnienia, zasoby i możliwości. Wspiera osoby i rodziny w wysiłkach zmierzających do zaspokojenia niezbędnych potrzeb i umożliwia im życie w warunkach odpowiadających godności człowieka.

Głównym jej zadaniem jest zapobieganie sytuacjom życiowym, których osoby nie są w stanie pokonać, wykorzystując własne uprawnienia, zasoby i możliwości, przez podejmowanie działań zmierzających do życiowego usamodzielnienia osób i rodzin oraz ich integracji ze środowiskiem. Zadania z zakresu pomocy społecznej zawarte są w ustawie z dnia 12 marca 2004r. o pomocy społecznej, która jest podstawowym, ale nie jedynym źródłem prawa pomocy społecznej. Jej uzupełnienie i uszczegółowienie stanowią liczne akty wykonawcze. Swoją działalnością Ośrodek Pomocy Społecznej w Santoku obejmuje teren 15 sołectw, podejmując zadania własne gminy z zakresu pomocy społecznej, zadania zlecone z zakresu administracji rządowej, jak również inne zadania wynikające z zadań pomocy społecznej.

Celem podniesienia jakości funkcjonowania pomocy społecznej, w okresie od 1 marca 2018 r. do 31 marca 2019 r. realizowany był projekt Skuteczni i nowocześni – nowa jakość pomocy społecznej w Santoku (POWER).

Celem głównym projektu była zmiana organizacji pracy OPS poprzez poprawę rozwiązań organizacyjnych prowadzących do oddzielenia zadań administracyjnych od pracy socjalnej oraz świadczenia usług socjalnych, czego efektem będzie lepsze wykorzystanie posiadanych zasobów w skutecznej i komplementarnej pracy na rzecz osób i grup wymagających włączenia społecznego i wsparcia. Realizacja projektu i osiągnięcie celu głównego miała wpłynąć na osiągnięcie celu szczegółowego Programu Operacyjnego Wiedza Edukacja Rozwój (POWER) poprzez:

1. zmianę organizacji pracy Ośrodka, włączając również zmiany w strukturze organizacyjnej mających na celu poprawę rozwiązań organizacyjnych dotyczących oddzielenia zadań administracyjnych od pracy socjalnej oraz świadczenia usług



---

socjalnych poprzez usprawnienie pracy pracowników socjalnych na nowych stanowiskach,

2. pełnienie przez Ośrodek roli organizatora i koordynatora systemu wsparcia społecznego dla określonych grup docelowych, wymagających pomocy w rozwiązywaniu problemów, których nie są w stanie samodzielnie pokonać oraz usprawnienie dostępu do usług socjalnych dla klientów pomocy społecznej i osób wymagających włączenia społecznego, które powinny skorzystać z indywidualnie dopasowanego i komplementarnego wsparcia instytucji pomocy społecznej, poprzez identyfikację pakietów usług socjalnych dla grup problemowych.

Wszystkie działania prowadzone były w oparciu o Model realizacji usług o określonym standardzie w gminie oraz Zasady wdrażania usprawnień organizacyjnych w jednostkach organizacyjnych pomocy społecznej. Projekt zakończył się 31 marca 2019r.



---

### **Priorytet III Ograniczenie bezrobocia.**

Wobec niskiej stopy bezrobocia w Gminie Santok, prowadzone działania miały ukierunkowany charakter i dotyczyły osób nieporadnych życiowo, niepotrafiących samodzielnie wrócić na rynek pracy i w konsekwencji, zazwyczaj długotrwale bezrobotnych.

Przykładem takich działań było uczestnictwo w programie reintegracji społecznej mającym na celu zaktywizowanie społeczno-zawodowe osób zagrożonych wykluczeniem społecznym lub ubóstwem poprzez dostęp do wystandaryzowanych usług reintegracyjnych oferowanych przez Stowarzyszenie Pracowników Służb Społecznych "KRAĞ" w Gorzowie Wlkp.

W ramach ww. projektu liczba zatrudnionych pracowników w poszczególnych miesiącach 2019 r. wynosiła:

- styczeń: 7,
- luty: 7,
- marzec: 8,
- kwiecień: 9,
- maj: 7,
- czerwiec: 7,
- lipiec: 7,
- sierpień: 7,
- wrzesień: 8,
- październik: 8,
- listopad: 8,
- grudzień: 5.

**Priorytet IV Rozwój kultury i sportu oraz Priorytet V Zapewnienie bezpieczeństwa mieszkańców** zostały opisane w dalszych częściach Raportu.

**Priorytet IV Rozwój kultury i sportu** opisany jest w rozdziałach 4.3, 4.8 oraz 11 dotyczących realizacji Gminnego Programu Rewitalizacji i Gminnego programu współpracy w organizacjach samorządowych oraz Polityki kulturalnej Gminy Santok, natomiast **Priorytet V Zapewnienie bezpieczeństwa mieszkańców** rozwinięty został w rozdziale 10. Polityka w zakresie bezpieczeństwa.

---

## **2. Priorytety – Infrastruktura:**

**Priorytet I Rozwój infrastruktury komunikacyjnej.**

**Priorytet II Tworzenie i rozbudowa infrastruktury związanej z ochroną środowiska i poszanowaniem energii.**

Działania z zakresu infrastruktury zostały szczegółowo opisane w rozdziale 6. Plan inwestycyjny.

## **3. Priorytety – Turystyka:**

**Priorytet I Rozwój turystyki wodnej – budowa mariny w Santoku.**

8 sierpnia 2018 r. została zawarta umowa o dofinansowanie projektu „Łączą nas rzeki – II etap. Rozbudowa transgranicznej infrastruktury turystyki wodnej na obszarze EPEV”. Projekt realizowany jest w ramach Programu Współpracy INTERREG VA Brandenburgia – Polska 2014 – 2020.

Całkowity koszt projektu wynosi 2 047 072,36 EUR, z czego dofinansowanie z EFRR 1 731 511,50 EUR.

Gmina Rüdersdorf realizuje wydatki w kwocie 1 070 400,00 EUR, z czego dofinansowanie z EFRR wynosi 901 340,00 EUR, natomiast Gmina Santok realizuje wydatki na poziomie 976 672,36 EUR, z czego dofinansowanie z EFRR wynosi 830 171,50 EUR.

Realizacja projektu wzmocni atrakcyjność turystyczną gmin partnerskich z jej kulturowo-historycznymi zabytkami.

W ramach niniejszego projektu realizowane są prace budowlane w następującym zakresie:

- Gmina Rüdersdorf - Budowa mariny wraz z placem biwakowym, stworzenie krajobrazu i zieleni, budowa historycznych schodów i murów oraz przebudowa urządzeń sanitarnych.

- Gmina Santok - Budowa mariny wraz z pływającym pomostem wodnym, slipem, kompleksem budynków (budynki dla wędkarzy, informacji turystycznej i wyposażenia turystycznego), zagospodarowanie zieleni wraz z placem biwakowym.

Realizacja projektu trwa od 01.02.2018 do 30.09.2020.

---

Od momentu podpisania umowy o dofinansowanie projektu Gmina Santok zrealizowała następujące działania:

- opracowano koncepcję promocji i materiałów promocyjnych dla gmin Santok i Rüdersdorf bei Berlin,
- powołano zespół osób zajmujących się realizacją projektu,
- wzięto udział w targach w Berlinie podczas których promowano projekt,
- opracowano i wydrukowano przewodniki, mapy i foldery informacyjne,
- wyłoniono wykonawców prac budowlanych: dla zadania dotyczącego budowy przystani dla jednostek pływających oraz zadania dotyczącego zagospodarowania terenu przy przystani wraz z zapleczem turystycznym i budynkiem na sprzęt wodny, zapleczem sanitarnym i technicznym.

Do końca 2019 r. wykonano większość prac budowlanych, tj:

- budowa basenu portowego, pomostu pływającego, slipu wraz z zagospodarowaniem terenu (zielen, mała architektura),
- budowa dwóch budynków dla wędkarzy,
- budowa budynku informacji turystycznej,
- budowa budynku na sprzęt wędkarski i turystyczny, np. rowery oraz sprzęt pływający,
- przebudowa budynku magazynowego na magazyn na sprzęt wodny z zapleczem socjalnym.



W roku 2020 planuje się wyposażenie obiektów w sprzęt turystyczny, umeblowanie oraz prace uzupełniające mające na celu „uatrakcyjnienia“ powstającego obiektu: wykonanie ogrodzenia, dodatkowy chodnik wzdłuż domków, podjazd dla samochodów, plac manewrowy, dodatkowe utwardzenie pomiędzy domkami, umocnienie skarpy przy slipie.





## Priorytet II Rozwój turystyki militarnej (wzdłuż prawego biegu rzeki Warty) w oparciu o umocnienia Wału Pomorskiego -Linii Noteci.

Priorytet został realizowany. Gmina Santok przeprowadziła projekt oznakowania i zagospodarowania szlaku umocnień militarynych powstałych w latach 30-tych XX w. wzdłuż ówczesnej granicy pomiędzy Niemcami i Polską. Zadanie zostało sprawozdane w Raporcie o stanie gminy za rok 2018.

**WAL POMORSKI - LINIA NOTECI / DIE POMMERNSTELLUNG - NETZSTELLUNG**

# Swartbrücke

**27**

**Podstawowe dane:**  
Rok budowy – 1927 (w obecnej formie od 1901)  
Nośność – 11,8 t  
Waga przęsła 20,4 tony  
Długość – 34,00 metra  
Szerokość – 11,80 metra  
Liczba Warstw – 4  
Materiał konstrukcyjny (długościowe) – beton żelazny  
JN (Jednostki Numer i numeracyjny) – 1408/012

**Most Swarta**

Opis historyczny i techniczny w języku niemieckim.

**Ważne!** Na tym miejscu nie wolno parkować pojazdów ciężarowych.

Można skorzystać z punktu widokowego na dolinę rzeki Warty.

**Informacje kontaktowe:**  
Miejscowość: Santok  
Kod pocztowy: 74-200  
Telefon: 71 724 10 10

**strona Szlaku - zeskanuj QR**

**SZLAKI TURYSTYCZNE GMINY SANTOK**

## Priorytet III Rekonstrukcja XIX wiecznego wiatraka typu holenderskiego – utworzenie punktu widokowego na dolinę rzeki Warty.


Zadania w ramach ww. Priorytetu nie były w roku ubiegłym realizowane. Wskazany obiekt jest własnością prywatną.

---

#### **Priorytet IV Rewitalizacja historycznego parku w Janczewie oraz upamiętnienie miejsca pochowania egipskiej księżniczki Marthy von Carnap.**

Stowarzyszenie "Pomocna Dłoń", Rada Sołecka oraz Sołtys wsi Janczewo w ramach projektu "W poszukiwaniu własnej tożsamości - śladami egipskiej księżniczki z Janczewa" zorganizowali w Parku Pałacowy w Janczewie uroczyste nasadzenie platanów jako symbolu nowego pokolenia. Projekt dofinansowany był ze środków Polsko-Amerykańskiej Fundacji Wolności oraz Lokalnej Grupy Działania - Kraina Szlaków Turystycznych.

**Priorytet V Rozwój turystyki rowerowej** – modernizacja, oznakowanie i rozbudowa ścieżek rowerowych na terenie gminy opisany został w sprawozdaniu z realizacji Planu Gospodarki Niskoemisyjnej.





#### 4. Priorytety – Kreowanie produktu markowego Gminy Santok.

Opracowany został dokument „Koncepcja promocji i materiałów promocyjnych dla gmin Santok oraz Rudersdorf bei Berlin”. Określa on podstawowe założenia, kierunki i cele prowadzonych działań promocyjnych, szczególnie w ramach opisanego powyżej projektu „Łączą nas rzeki” i skoncentrowany jest na przedstawieniu atrakcji turystycznych i produktów wspólnego przedsięwzięcia.

Zgodnie z założeniami ww. dokumentu, w dniach 06 – 10 marca 2019r. przedstawiciele Urzędu Gminy Santok brali udział w Międzynarodowych Targach Turystycznych ITB Berlin 2019. Jest to ważne wydarzenie dla regionów, gmin i firm z branży, a także atrakcja dla tysięcy zwiedzających. Na imprezie zaprezentowało się 187 krajów i praktycznie wszystkie gałęzie rynku turystycznego. Na targach powstała wspólna przestrzeń dla województwa lubuskiego i Gminy Santok przeznaczona do promowania potencjału turystycznego regionu.

Reprezentanci Gminy Santok mieli okazję wziąć udział w spotkaniach z potencjalnymi klientami i kontrahentami, podczas których mogli zaprezentować ofertę oraz nawiązać kontakty biznesowe. Ponadto na targach prezentowany był potencjał gospodarczy oraz walory Gminy Santok z punktu widzenia jej atrakcyjności dla branży turystycznej.



### 3. Realizacja programów i planów obowiązujących w Gminie Santok.

#### 3.1 Gminna Strategia Rozwiązywania Problemów Społecznych w Gminie Santok na lata 2014-2020.

Strategia Rozwiązywania Problemów Społecznych jest jednym z podstawowych narzędzi realizacji lokalnej polityki społecznej. Ośrodek Pomocy Społecznej w Santoku realizował zadania wynikające z polityki społecznej państwa nakierowane na umożliwienie osobom i rodzinom przezwyciężanie trudnych sytuacji życiowych, których nie są oni w stanie pokonać wykorzystując własne możliwości. W 2019 r. struktura wydatków obejmowała głównie:

ŚWIADCZENIA Z POMOCY SPOŁECZNEJ	2018		2019	
	LICZBA	KWOTA ŚWIADCZEŃ zł	LICZBA	KWOTA ŚWIADCZEŃ zł
ZASIŁKI STAŁE	50	264 306,88	38	227.638,39
ZASIŁKI OKRESOWE	65	89 363,00	55	99.527,00
ZASIŁKI CELOWE w tym:	97	39 872,00	74	50.000,00
Zasiłki celowe	66	22 032,00	74	50.000,00
Zasiłki celowe specjalne	31	17 840,00	0	0,00
SKŁADKI ZDROWOTNE DO ZASIŁKÓW STAŁCH ORAZ PRACOWNIKÓW CIS	x	26 457,51	x	25.934,89
ŚWIADCZENIA Z PROGRAMU "POMOC PAŃSTWA W ZAKRESIE DOŻYWIANIA" w tym:	175 000,00zł		156.667,00	
Żywnienie dzieci w szkole	58	29 062,53	60	33.761,00
Zasiłki celowe na zakup żywności	126 315,47		122.906,00	
DOWÓZ POSIŁKÓW	19 622,00		0,00	
DOMY POMOCY SPOŁECZNEJ	15	455 138,45	15	504.688,18
USŁUGI OPIEKUŃCZE	4	4 167,1	5	18.919,30
UTRZYMANIE DZIECI W RODZINACH ZASTĘPCZYCH ORAZ PLACÓWKACH OPIEKUŃCZO-WYCHOWAWCZYCH	21	128 672,92	20	158.275,92
PRACA SOCJALNA	133 rodziny (283 osoby)		96 rodzin (230 osób)	
POZOSTAŁE ŚWIADCZENIA REALIZOWANE PRZEZ OPS				



ŚWIADCZENIA WYCHOWAWCZE 500 +	670 rodzin	5 242 236,60	1050 rodzin	7 343 999,86
ŚWIADCZENIA RODZINNE w tym:				
Zasiłki rodzinne (dzieci)	337	475 192,00	312	441 464,00
Jednorazowa zapomoga z tyt. urodzenia dziecka	48	48 000,0	55	55 000,00
Dodatek z tyt. urodzenia dziecka	15	15 000,00	17	17 000,00
Dodatek z tyt. opieki nad dzieckiem w okresie korzystania z urlopu wychowawczego (rodziny)	8	36 963,00	9	39 600,00
Dodatek z tyt. samotnego wychowywania dziecka	152	31 016,00	120	24 120,00
Dodatek z tyt. kształcenia i rehabilitacji dziecka niepełnosprawnego	24	32 440,00	23	30 070,00
Dodatek z tyt. rozpoczęcia roku szkolnego	237	23 700,00	226	22 600,00
Dodatek z tyt. podjęcia nauki poza miejscem zamieszkania	26	22 841,00	30	25 758,00
Dodatek z tyt. wychowywania dziecka w rodzinie wielodzietnej	49	56 050,00	43	49 210,00
Zasiłek pielęgnacyjny	276	504 103,00	279	602 170,00
Świadczenie pielęgnacyjne	36	583 344,00	36	655 346,00
Specjalny zasiłek opiekuńczy	11	54 103,0	7	52 824,00
Zasiłek dla opiekuna	6	39 652,00	4	29 760,00
Świadczenie rodzicielskie	23	128 590,30	18	183 497,00
Zasiłek rodzinny 1zł za 1 zł.	11	21 756,27	7	12 404,00
Składki na ubezpieczenie społeczne (emerytalno- rentowe)	28	113 281,52	28	127 423,00
Składki na ubezpieczenie zdrowotne	24	29 982,16	24	31 490,001
FUNDUSZ ALIMENTACYJNY	45	202 270,0	29	179 140,00
STYPENDIA SZKOLNE (uczniowie) w tym wypłacone w:	42 545,72 zł		35.974,30 zł	
- czerwcu 2018r.	56	27 527,13	36	20.891,15
- grudniu 2018r.	37	14 398,59	41	15.083,15
- zasiłek z tyt. choroby	1	620,00	0	0,00

Źródło: opracowanie własne

### 3.2 Plan Gospodarki Niskoemisyjnej dla Gminy Santok na lata 2015 – 2020.

Podstawą do opracowania Planu było przystąpienie przez Gminę Santok do Zintegrowanych Inwestycji Terytorialnych Miejskiego Obszaru Funkcjonalnego Gorzów Wielkopolski.

Posiadanie PGN jest warunkiem koniecznym dla korzystania z dofinansowania z Regionalnego Programu operacyjnego Lubuskie 2020 w ramach Osi Priorytetowej 3. Gospodarka niskoemisyjna m.in. dla działań 3.2 Efektywność energetyczna, Poddziałanie 3.2.2 Efektywność energetyczna – ZIT Gorzów Wielkopolski oraz 3.3. Ograniczenie niskiej emisji w miastach Poddziałanie 3.3.2 Ograniczanie niskiej emisji w miastach – ZIT Gorzów Wielkopolski.

Plan Gospodarki Niskoemisyjnej to dokument o znaczeniu strategicznym, którego celem jest określenie wizji rozwoju gminy w kierunku gospodarki niskoemisyjnej. Jego zadaniem jest podniesienie efektywności energetycznej, redukcja emisji gazów cieplarnianych. Czynności te w konsekwencji mają służyć wszystkim mieszkańcom gminy poprzez poprawę jakości powietrza oraz zmniejszenie kosztów energii. Kluczowym elementem Planu jest wyznaczenie celów strategicznych i szczegółowych, realizujących określoną wizję gminy w zakresie zwiększenia efektywności energetycznej, zmniejszenia emisji gazów cieplarnianych oraz wdrożenia nowych technologii zgodnie z zasadą zrównoważonego rozwoju. Zaplanowane działania ukierunkowane są na poprawę stanu środowiska i jakości życia mieszkańców, a w dłuższej perspektywie wpłyną na rozwój gospodarczy.

W oparciu o zapisy PGN Gmina Santok w 2019 pozyskała dofinansowanie z Unii Europejskiej i zrealizowała poniższy projekt:

- Przebudowa drogi powiatowej nr 1406F w zakresie budowy ścieżki rowerowej”.


Wartość projektu: 2 277 613,16 zł

Dofinansowanie z UE: 1 170 724,35 zł

Celem głównym projektu było zwiększenie dostępu do ekologicznej infrastruktury drogowej (rowerowej), która przyczyni się do ograniczenia niskiej emisji i umożliwi bezpieczny transport mieszkańcom gminy oraz MOF GW. Planowana ścieżka rowerowa pełni funkcję korytarza transportowego, stanowiąc alternatywę dla innych szkodliwych dla środowiska środków transportu. Zwiększyła dostępność mieszkańców gminy do usług społecznych, kultury, szkół zlokalizowanych na obszarze miasta Gorzowa Wlkp.

lub pozostałych gmin MOF GW. Długość wspartej infrastruktury rowerowej: 2,084 km, szacowany roczny spadek emisji gazów cieplarnianych -11,59 tony równoważnika CO<sub>2</sub>/rok

Okres realizacji inwestycji III kw. 2017- IVkw.2019.



### 3.3 Program Rewitalizacji Gminy Santok na lata 2017 – 2023.

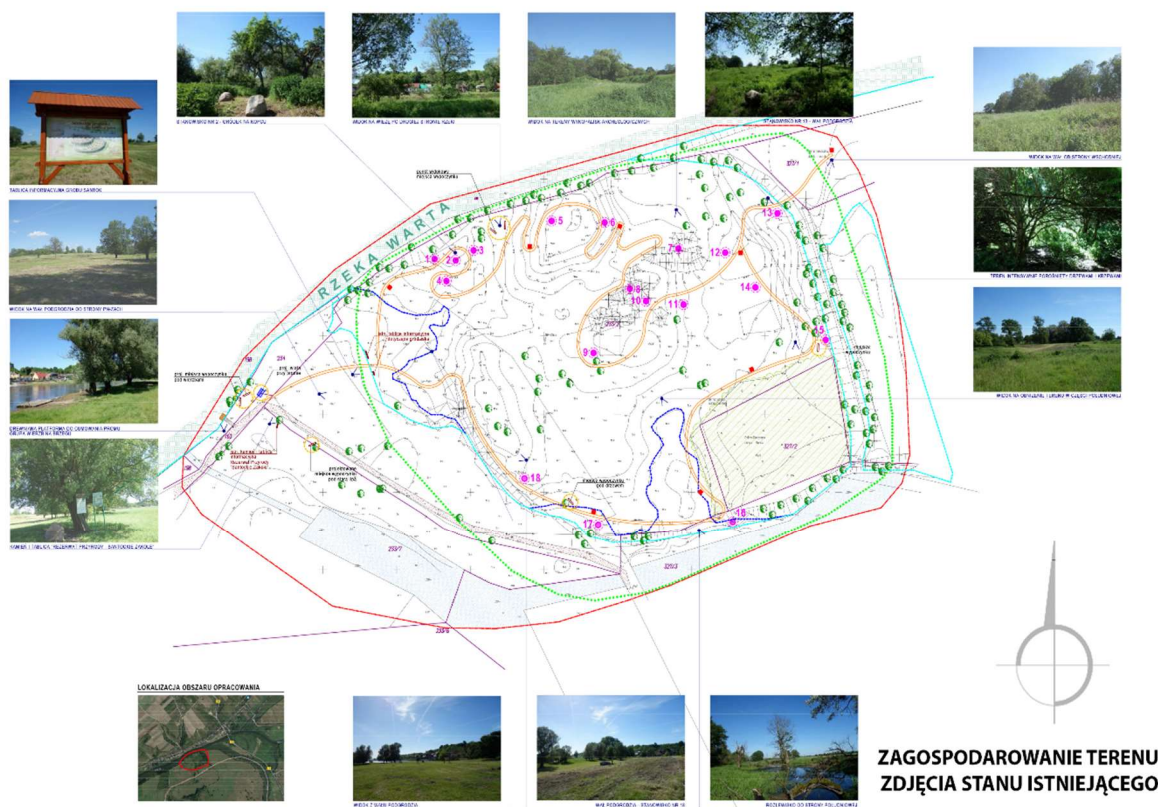
W ramach wdrażania PR Gmina Santok w roku 2018 rozpoczęła i w 2019 kontynuowała realizację projektu:

- Rewitalizacja zdegradowanych obszarów miejscowości Santok – etap II: zagospodarowanie terenu historycznego grodziska w Santoku.

Wartość projektu: 493 818,85 zł,  
Dofinansowanie z UE 416 996,79 zł.

Projekt realizowany przez Gminę Santok w latach 2018-2020 zakłada zagospodarowanie przestrzeni grodziska w miejscowości Santok poprzez stworzenie ścieżki edukacyjnej wraz z elementami małej architektury oraz ogrodzeniem. Celem głównym projektu jest stworzenie przestrzeni do aktywizacji społeczno-gospodarczej na obszarach zmarginalizowanych sołectwa Santok. Powierzchnia obszarów objętych rewitalizacją to 7,89 ha.

#### ZAGOSPODAROWANIE TERENU HISTORYCZNEGO GRODZISKA W SANTOKU - ETAP I





Wczesnośredniowieczne grodzisko, to pozostałość po początkach Santoka sięgających 2. połowy VIII wieku. Początkowo ośrodek pełnił przede wszystkim rolę faktorii na szlaku wodnym. W 2. połowie X wieku gród i okolice zostały przejęte przez Mieszka I. W okresie panowania piastowskiego rozbudowano gród właściwy i podgrodzie otoczone wałem drewniano-ziemnym. Wówczas Santok stał się jednym z ważniejszych ośrodków władzy państwa wczesnopiastowskiego.

W ramach prac związanych z zagospodarowaniem tego cennego historycznie i turystycznie terenu zaplanowano:

- budowę ścieżek edukacyjnych,
- lokalizację głazów i tablic informacyjnych na wyznaczonych stanowiskach – oznakowane zostaną odkryte podczas prac wykopaliskowych pozostałości wałów obronnych oraz relikty budowli sakralnych, cmentarz, warsztatów rzemieślniczych, chat,
- budowę wiaty rekreacyjnej przy promie,
- lokalizację ławek we wskazanych miejscach wypoczynku,
- lokalizację rzeźb „świadkowie historii”,
- budowę ogrodzenia i zabezpieczenie terenu grodziska przed zwierzętami.



Pełna lista oznakowanych miejsc:

- Zabudowa najstarszego osiedla: VIII – IX wiek;
- Gródek na kopcu: XVI – XV wiek;
- Brama wjazdowa do grodu: X – XI wiek;

- Ogrodzenie – palisada: VIII – IX wiek;
- Cmentarz przykościelny;
- Kościół grodowy św. Andrzeja;
- Kuźnia;
- Relikty zabudowy najstarszego osiedla: VIII – IX wiek;
- Wał grodu – XI wiek;
- Relikty budowli kamiennej z I połowy I wieku;
- Wał wewnętrzny grodu: – XII wiek;
- Warsztat rogownika: XII wiek;
- Wał podgrodzia: I – XIII wiek;
- Zabudowa drewniana podgrodzia: X-XIII wiek;
- Fosa/przekop;
- Most drewniany – średniowieczna droga na Polichno;
- Wał podgrodzia: X – XII w.;
- Wał podgrodzia: – XIII w.



---

Ponadto, w 2019r. pozytywną ocenę Ministerstwa Kultury i Dziedzictwa Narodowego uzyskał wskazany w PR projekt uzupełniający. Decyzją z dnia 03.07.2019 r. projekt Dziedzictwo Sakralne Dolnej Warty otrzymał dofinansowanie ze środków Unii Europejskiej w wysokości 17 mln PLN zgodnie z wnioskiem. Inwestycje na terenie Gminy Santok otrzymały dofinansowanie w kwocie: 1 351 094,93 zł.



Beneficjentem projektu jest Diecezja Zielonogórsko – Gorzowska. Najważniejsze elementy projektu w Gminie Santok obejmują:

1. Remont i konserwacja kościoła parafialnego pw. Narodzenia Najświętszej Marii Panny w Lipkach Wielkich
2. Remont wieży i elewacji budynku Kościoła p.w. św. Matki Boskiej Królowej Polski w Czechowie
3. Remont kościoła parafialnego pw. św. Józefa Rzemieślnika w Wawrowie
4. Wzmocnienie konstrukcji nośnej zabytkowego kościoła, wieży i dzwonnicy w kościele Kościół pw. Matki Bożej Nieustającej Pomocy w Janczewie,
5. Remont zabytkowej dzwonnicy w Santoku.



### 3.4 Wieloletni program gospodarowania mieszkaniowym zasobem gminy Santok na lata 2015-2019.

Program gospodarowania mieszkaniowym zasobem Gminy Santok uwzględnia zadania gminy nałożone ustawą z dnia 21 czerwca 2001r. o ochronie praw lokatorów, mieszkaniowym zasobie gminy i o zmianie Kodeksu cywilnego. Program ten określa kierunki polityki mieszkaniowej gminy, biorąc pod uwagę oczekiwania członków społeczności lokalnej jak i realne możliwości gminy. Obejmuje on w swoim zakresie przede wszystkim prognozę dotyczącą wielkości i stanu technicznego lokali gminnych, analizę potrzeb oraz plan remontów i modernizacji budynków i lokali. Planowana jest także sprzedaż lokali, określa zasady polityki czynszowej (podwyżki), oraz sposób zasady zarządzania lokalami i budynkami. Program określa również źródła finansowania gospodarki mieszkaniowej, wysokość wydatków na gospodarowanie mieszkaniowym zasobem gminy i inne działania mające na celu poprawę i realizację gospodarowania mieszkaniowym zasobem gminy.

Wielkość zasobu mieszkaniowego Gminy Santok objętą wieloletnim programem wg. stanu na dzień 31.12.2019r. tworzy 47 lokali, w tym 2 lokale pod najem socjalny, zgodnie z poniższym zestawieniem:

a) Wawrów – 9 lokali, w tym:

- 3 lokale administrowane przez zarządcę wspólnot mieszkaniowych, znajdujące się w budynkach wybudowanych w latach 70–tych, lokale zostały przekazane na użytek gminy przez Agencję Nieruchomości Rolnych,
- 4 lokale administrowane przez zarządcę wspólnot mieszkaniowych, znajdujące się w budynkach wybudowanych w latach 70–tych, zakupione od Syndyka masy upadłości Spółdzielni Mieszkaniowej „Trzynastka” w Baczynie,
- 1 lokal znajdujący się w budynku wybudowanym w latach 70–tych, został przekazany na użytek gminy przez Agencję Nieruchomości Rolnych,
- 1 lokal – zakupiony od Syndyka masy upadłości Spółdzielni Mieszkaniowej „Trzynastka” w Baczynie.



---

b) Janczewo – 7 lokali – lokale znajdują się w budynkach wybudowanych przed 1945r. w tym:

- 5 lokali przejętych od Skarbu Państwa w latach 70-tych,
- 1 lokal przejęty od Agencji Nieruchomości Rolnych,
- 1 lokal przejęty z Państwowego Funduszu Ziemi.

c) Santok – 1 lokal znajduje się w budynku wybudowanym w latach 80-tych.

d) Czechów – 1 lokal, znajduje się w budynku wybudowanym przed 1945r., przejęty od Skarbu Państwa.

e) Stare Polichno – 1 lokal, znajduje się w budynku wybudowanym w latach 70 – tych, przejęty od Wojewódzkiego Zakładu Weterynarii.

f) Lipki Wielkie – 14 lokali, w tym:

- 1 lokal administrowany przez zarządcę wspólnoty mieszkaniowej, znajduje się w budynku wybudowanym w latach 70 – tych, lokal został przekazany na użytek gminy przez Agencję Nieruchomości Rolnych,
- 4 lokale - znajdują się w budynku wybudowanym przed 1945r, przejęte po likwidacji szkoły podstawowej,
- 1 lokal - znajdujący się w budynku wybudowanym w latach 70 –tych,
- 1 lokal - znajdujący się w budynku wybudowanym przed 1945r, przejęty od Agencji Nieruchomości Rolnych,
- 6 lokali - znajdujących się w budynku wybudowanym przed 1945r.,
- 1 lokal - znajdujący się w budynku wybudowanym w latach 70 –tych.

g) Mąkoszyce – 4 lokale znajdujące się w budynkach wybudowanych przed 1945r., lokale przejęte z Państwowego Funduszu Ziemi.

h) Lipki Małe – 1 lokal znajdujący się w budynku wybudowanym w latach 80-tych.

---

i) Jastrzębnik – 6 lokali, w tym:

- 5 lokali ( z czego 2 stanowią lokale pod najem socjalny), lokale znajdują się w budynku wybudowanym przed 1945r., przejętym z Państwowego Funduszu Ziemi,
- 1 lokal - znajduje się w budynku wybudowanym przed 1945r. przejęty w spadku od osób fizycznych.

j) Gralewo 3 lokale

- 1 lokal, administrowany przez zarządcę wspólnoty mieszkaniowej, znajduje się w budynku wybudowanym w latach 70 – tych, lokal został przekazany na użytek gminy przez Agencję Nieruchomości Rolnych,
- 2 lokale w budynku wybudowanym przed 1945r.

Realizacja programu w pierwszej kolejności przewiduje usuwanie stanów awaryjnych zagrażających życiu i bezpieczeństwu mieszkańców . W ramach w/w programu w 2019r. zrealizowano następujące zadania:

- usuwano na bieżąco awarie elektryczne, wodno–kanalizacyjne, oraz infrastruktury technicznej budynków na łączną kwotę 7.771,88 zł
- wykonano nową instalację centralnego ogrzewania w lokalu komunalnym w m. Lipki Wielkie za kwotę 25.039,94 zł,
- wymieniono okno w lokalu komunalnym w m. Wawrów na kwotę 800,00zł
- wykonano przeglądy przewodów dymnych i wentylacyjnych na łączną kwotę 1.290,00 zł,
- wykonano przeglądy instalacji gazowej wewnętrznej i zewnętrznej na kwotę 680,00 zł.
- wykonano modernizację instalacji elektrycznej w lokalu komunalnym w m. Janczewo 10 na kwotę 3.075,00zł

W ramach ponoszonych kosztów utrzymania nieruchomości wspólnych we wspólnotach mieszkaniowych, gmina na fundusz remontowy poniosła wydatki w wysokości 9.379,55 zł.

Stawka bazowa czynszu za najem lokali komunalnych wynosi 1,50 zł za m<sup>2</sup> powierzchni użytkowej lokalu. Wysokość czynszu jest ustalana z uwzględnieniem czynników obniżających i podwyższających wartość użytkową lokali tj. wyposażenie lokalu

---

w centralne ogrzewanie, łazienkę, kanalizację sanitarną, gaz ziemny oraz położenie budynku i jego stan techniczny.

Zadłużenie najemców lokali mieszkalnych wobec gminy na dzień 31.12.2019r. wyniosło 279.316,52 zł + należne odsetki. Windykacja tych należności w analizowanym roku wyniosła 19.299,60 zł. Największe zaległości generują 3 lokale mieszkalne w tym 2 w miejscowości Wawrów i 1 w miejscowości Lipki Wielkie.

Na dzień 31 grudnia 2019r. 8 umów z najemcami lokali mieszkalnych jest rozwiązanych, z czego 6 rodzin posiada wyroki eksmisyjne z prawem do lokalu socjalnego. W 2019r wystąpiono z 7 wnioskami do sądu o nakaz zapłaty zaległych należności z czynszów najmu.

W roku 2019 sprzedano 1 budynek mieszkalny, jednolokalowy w miejscowości Janczewo dla dotychczasowego najemcy, w trybie sprzedaży bezprzetargowej. Lokal mieszkalny w Janczewie o powierzchni użytkowej 72,27 m<sup>2</sup> został sprzedany w formie ratalnej za kwotę 49.040,00 zł.

### 3.5 Program „Pomoc państwa w zakresie dożywiania”.

Strategicznym celem Programu jest ograniczenie zjawiska niedożywienia dzieci i młodzieży z rodzin o niskich dochodach lub znajdujących się w trudnej sytuacji, ze szczególnym uwzględnieniem uczniów z terenów objętych wysokim poziomem bezrobocia i ze środowisk wiejskich.

W 2019 r. dzieci zostały objęte żywieniem w następujących placówkach:

- Szkoła Podstawowa w Lipkach Wielkich,
- Szkoła Podstawowa w Santoku,
- Szkoła Podstawowa w Janczewie,
- Szkoła Podstawowa w Wawrowie,
- Szkoła Podstawowa w Goszczanowie,
- Szkoła Podstawowa w Górkach Noteckich,
- Zespół Szkół Specjalnych Nr 14, ul. Mościckiego 3 w Gorzowie Wlkp.,
- Zespół Kształcenia Specjalnego, ul. Dunikowskiego 5 w Gorzowie Wlkp.,
- Specjalny Ośrodek Szkolno-Wychowawczy w Lipkach Wielkich,
- Gminne Przedszkole w Santoku,
- Gminne Przedszkole w Lipkach Wielkich,
- Przedszkole Miejskie nr 30, ul. Taczaka 1 w Gorzowie Wlkp.

W ramach programu na finansowanie posiłków dla dzieci w placówkach szkolnych i przedszkolnych żywieniem objętych było 60 dzieci i młodzieży na kwotę 33.761,00 zł.

Program państwa w zakresie dożywiania – zakres rzeczowy:

	2016	2017	2018	2019
Zasiłki celowe na zakup żywności (zł)	128.174,55	128.054,00	126.315,47	122.906
Na dowóz posiłków (zł)	4.101,00	5.884,00	19.622,00	0,00
Żywienie dzieci w szkole (zł)	62.724,45	41.062,00	29.062,53	33.761

Źródło: opracowanie własne

---

Program państwa w zakresie dożywiania - wykaz środków finansowych:

	<b>2016</b>	<b>2017</b>	<b>2018</b>	<b>2019</b>
<b>Środki zlecone (zł)</b>	117.000,00	105.000,00	105.000,00	94.000,00
<b>Środki własne (zł)</b>	78.000,00	70.000,00	70.000,00	62.667,00
<b>Razem (zł)</b>	195.000,00	175.000,00	175.000,00	156.667,00

Źródło: opracowanie własne

### 3.6 Gminny Program Wspierania Rodziny.

Program zakłada wypracowanie spójnego systemu ochrony i objęcia interdyscyplinarną pomocą dzieci, w celu ich harmonijnego rozwoju i przyszłej samodzielności życiowej oraz rodzin przeżywających trudności w sprawowaniu funkcji opiekuńczo-wychowawczych, w celu przywrócenia zdolności do wypełniania tych funkcji.

#### a) Wspieranie rodziny

W roku 2019 w Ośrodku Pomocy Społecznej w Santoku zatrudniony był jeden asystent rodziny na umowę o pracę i wspierał swoimi działaniami 20 rodzin. Liczba rodzin zobowiązanych przez sąd do pracy z asystentem wynosiła 8. W 2019 r. asystent rodziny zakończył współpracę z 9 rodzinami z uwagi na zmianę miejsca zamieszkania, leczenie szpitalne lub osiągnięcie zakładanych celów.

Całkowity koszt realizacji zadania wyniósł 40.051,28 zł w tym z budżetu gminy – 21.925,28 zł, z dotacji – 18.126,00 zł.

W Gminie Santok w 2019 roku objęto wsparciem asystenta rodziny 20 rodzin z następujących miejscowości:

<b>Sołectwo</b>	<b>2018</b>	<b>2019</b>
<b>Nowe Polichno</b>	1 rodzina niepełna	2 rodziny 1 niepełna i 1 pełna
<b>Baranowice</b>	2 rodziny 1 niepełna i 1 niepełna	2 rodziny 1 pełna i 1 niepełna
<b>Górki</b>	1 rodzina Pełna	1 rodzina pełna
<b>Wawrów</b>	7 rodzin 6 niepełnych, 1 zastępcza	6 rodzin 1 pełna, 3 niepełne, 2 zastępcze
<b>Santok</b>	3 rodziny 1 zastępcza, 1 pełna, 1 niepełna	2 rodziny 1 zastępcza, 1 pełna

<b>Lipki Wielkie</b>	3 rodziny 2 niepełne, 1 zastępcza	3 rodziny 1 pełna, 1 niepełna, 1 zastępcza
<b>Jastrzębnik</b>	2 rodziny niepełne	1 rodzina niepełna
<b>Czechów</b>	-----	1 rodzina niepełna
<b>Gralewo</b>	-----	2 rodziny 1 niepełna, 1 zastępcza
<b>Mąkoszyce</b>	1 rodzina pełna	-----
<b>Ilość rodzin</b>	<b>20 rodzin</b>	<b>20 rodzin</b>

Źródło: opracowanie własne

<b>Rok</b>	<b>Liczba rodzin objętych wsparciem asystenta rodziny</b>	<b>Łączna liczba dzieci w rodzinach</b>
<b>2017</b>	15	27
<b>2018</b>	20	30
<b>2019</b>	20	34

Źródło: opracowanie własne

#### b) Piecza zastępcza

Do zadań gminy należy współfinansowanie pobytu dzieci w pieczy zastępczej. Gmina wspólnie z powiatem ponosi koszty pobytu dzieci w placówkach opiekuńczo – wychowawczych, rodzinnych domach dziecka i rodzinach zastępczych. W roku 2019 Gmina Santok dofinansowała koszt pobytu 20 dzieci w rodzinnej pieczy zastępczej. Wydatki na tę formę pomocy wyniosły 135.898,20 zł, zaś wydatki za pobyt dzieci w placówkach opiekuńczo – wychowawczych – 22.377,72 zł.

### 3.7 Gminny Program Przeciwdziałania Przemocy w Rodzinie oraz Ochrony Ofiar Przemocy w Rodzinie.

Program stanowi podstawę do realizacji stosunkowo trwałych wzorów interwencji społecznych, które będą podejmowane w ramach gminnego systemu przeciwdziałania przemocy w rodzinie. Dokument wyznacza cele i działania, których wdrożenie powinno w znaczny sposób przyczynić się do zniwelowania problemu przemocy w rodzinie oraz zminimalizować jego skutki.

W roku 2019 prowadzonych było 13 procedur, w tym 1 procedura z 2018 r. Powołano 22 grupy robocze. Liczba rodzin objętych procedurą wynosiła 13. Zakończono 7 procedur, a na 2020 r. zostało do kontynuacji 6 Niebieskich Kart. Wszystkie Karty zostały założone przez policję.

Rodziny wobec których została uruchomiona procedura „Niebieskiej Karty” są systematycznie monitorowane przez pracowników socjalnych Ośrodka Pomocy Społecznej w Santoku i dzielnicowych II Komisariatu Policji w Gorzowie. Odwiedziny w środowiskach mają na celu sprawdzenie bezpieczeństwa osób pokrzywdzonych oraz monitorowanie ustalonych form pomocy.

Liczba osób objętych pomocą Zespołu Interdyscyplinarnego:

<b>Liczba osób objętych pomocą ZI</b>	<b>Ogółem</b>	<b>42</b>	
	w tym kobiety	Ogółem	14
		w tym niepełnosprawne	3
		w tym starsze	3
	w tym mężczyźni	Ogółem	19
		w tym niepełnosprawni	1
		w tym starsze	2
	w tym dzieci	ogółem	9
		w tym niepełnosprawne	0

Źródło: opracowanie własne



### 3.8 Program współpracy z organizacjami pozarządowymi.

Projekt Programu współpracy Gminy Santok z organizacjami pozarządowymi oraz podmiotami wymienionymi w art. 3 ust. 3 ustawy o działalności pożytku publicznego i o wolontariacie na rok 2019 został poddany konsultacjom na podstawie Zarządzenia Wójta Nr LXX/18 z dnia 19.11.2018 w sprawie ogłoszenia o przeprowadzeniu konsultacji projektu Programu współpracy Gminy Santok z organizacjami pozarządowymi oraz podmiotami wymienionymi w art. 3 ust. 3 ustawy o działalności pożytku publicznego i o wolontariacie na rok 2019. Ogłoszenie o konsultacjach wraz z projektem Roczno Programu Współpracy zostało umieszczone w dniu 19 listopada 2018 roku w Biuletynie Informacji Publicznej, na gminnej stronie internetowej oraz w siedzibie Urzędu Gminy Santok w miejscu przeznaczonym do zamieszczania ogłoszeń. Zainteresowane podmioty otrzymały możliwość przekazania swoich wniosków i uwag w formie pisemnej lub pocztą elektroniczną.

W przeprowadzonych konsultacjach nie wzięły udziału żadne podmioty, w związku z powyższym nie wpłynęły wnioski i uwagi dotyczące Programu współpracy Gminy Santok z organizacjami pozarządowymi oraz podmiotami wymienionymi w art. 3 ust. 3 ustawy o działalności pożytku publicznego i o wolontariacie na rok 2019. Roczny Program Współpracy został przyjęty przez Radę Gminy Santok Uchwałą nr III/22/2018 z dnia 10 grudnia 2018 roku.

Celem głównym programu było budowanie i umacnianie partnerstwa pomiędzy gminą a podmiotami programu. Natomiast cele szczegółowe programu to:

- 1) zwiększenie aktywności społecznej mieszkańców gminy, służące pełniejszemu zaspokojeniu ich potrzeb;
- 2) stworzenie warunków do powstania inicjatyw i struktur funkcjonujących na rzecz społeczności lokalnych;
- 3) upowszechnianie sportu i rekreacji wśród dzieci i młodzieży;
- 4) upowszechnianie aktywnego trybu życia wśród mieszkańców;
- 5) promowanie zdrowego stylu życia;
- 6) działalności wspomagającej rozwój wspólnot i społeczności lokalnych;
- 7) promowanie kultury, sztuki, ochrony dóbr kultury i dziedzictwa narodowego;
- 8) wspieranie turystyki i krajoznawstwa.

---

W celu gospodarnego i rzetelnego sposobu realizacji zadań własnych Gminy Santok, za priorytetowe zadania publiczne uznano:

- 1) zadania z zakresu wspierania i upowszechniania kultury fizycznej, do których należą:
  - a) szkolenia sportowe w kategoriach juniora, młodzika,
  - b) upowszechnianie sportu wśród osób niepełnosprawnych dzieci i młodzieży,
  - c) organizowanie szkolenia sportowego, dzieci i młodzieży przez stowarzyszenia sportowe,
  - d) rozwój sportu masowego dzieci i młodzieży,
  - e) rozwój i utrzymanie bazy sportowej,
  - f) organizacja zawodów o randze międzynarodowej i krajowej oraz innych zawodów amatorskich o szczególnym znaczeniu dla rozwoju sportu,
  - g) promocja osiągnięć sportowych,
  - h) popularyzacja i promocja kultury fizycznej.
  
- 2) działania w zakresie turystyki i krajoznawstwa, do których należą:
  - a) organizacja rajdów, biegów, zlotów turystycznych,
  - b) organizacja spływów kajakowych, wodniackich, zawodów turystycznych oraz rekreacji,
  - c) konkursy, przeglądy, imprezy oraz inne działania służące rozwojowi i popularyzacji turystyki i rekreacji,
  - d) wydawnictwa turystyczne, a w szczególności mapy, foldery i przewodniki.
  
- 3) zadania związane z ekologią i ochroną zwierząt oraz ochroną dziedzictwa przyrodniczego, do których należą:
  - a) organizacja konkursów, konferencji o ekologii, ochronie środowiska i przyrodzie,
  - b) prowadzenie działań dydaktycznych związanych z ekologią, przyrodą i ochroną środowiska,
  - c) tworzenie ścieżek i stanowisk dydaktycznych na użytkach ekologicznych i obszarach objętych ochroną prawną.
  
- 4) zadania z zakresu ochrony i promocji zdrowia, w tym działalności leczniczej w rozumieniu ustawy z dnia 15 kwietnia 2011r., o działalności leczniczej, do których należą:
  - a) podnoszenie świadomości zdrowotnej mieszkańców gminy,

---

b) realizowanie zadań w ramach programów zdrowotnych i profilaktycznych skierowanych w szczególności do dzieci i młodzieży, osób starszych i przewlekle chorych.

5) zadania z zakresu kultury, sztuki, ochrony dóbr kultury i dziedzictwa narodowego, do których należą:

a) organizacja wydarzeń, imprez, konferencji, spotkań o charakterze historycznym i kulturowym,

b) ochrona, renowacja, odbudowa miejsc oraz obiektów ważnych historycznie,

c) prowadzenie działań dydaktycznych związanych z historią i dziedzictwem narodowym,

d) edukacja kulturalna,

e) promocja kulturalna gminy,

f) inicjatywy kulturalne,

g) edukacja regionalna, edukacja kulturalna i wychowanie przez sztukę dzieci i młodzieży gminy ze szczególnym uwzględnieniem dzieci i młodzieży niepełnosprawnej,

h) wydawanie publikacji w postaci drukowanej lub z zastosowaniem innych technik zapisu obrazu i dźwięku służących upowszechnianiu historii, tradycji i kultury gminy,

i) upowszechnianie i promocja twórczości kulturalnej w kraju i za granicą

Zgodnie z przyjętym Programem Współpracy Gminy Santok z organizacjami pozarządowymi oraz podmiotami wymienionymi w art. 3 ust. 3 ustawy o działalności pożytku publicznego i o wolontariacie na 2019 rok współpraca z organizacjami pozarządowymi na terenie Gminy Santok miała charakter finansowy – polegający na współfinansowaniu statutowych zadań stowarzyszeń pozarządowych. W roku 2019 zakres ten, obejmował zadania publiczne z zakresu wspierania i upowszechniania kultury fizycznej. Na wsparcie zadań publicznych realizowanych przez organizacje pozarządowe w budżecie Gminy Santok przeznaczono kwotę 191 000 zł.

Gmina Santok w roku 2019 wspierała lokalną społeczność poprzez ogłoszenie konkursów ofert na dofinansowanie realizacji zadań w zakresie wspierania i upowszechniania kultury fizycznej. Pierwszy nabór wniosków na wsparcie realizacji zadań publicznych został ogłoszony 28 stycznia 2019r. Nabór trwał do 18 lutego 2019. W wymaganym terminie wpłynęło łącznie 7 ofert od 7 podmiotów. W wyniku rozstrzygnięcia naboru ofert podpisano umowy z 7 podmiotami na realizację zadań publicznych z zakresu rozwoju sportu.

Drugi nabór wniosków na wsparcie realizacji zadań publicznych w zakresie wspierania i upowszechniania kultury fizycznej został ogłoszony 5 lipca 2019r. Nabór trwał do 26 lipca 2019r. W wymaganym terminie wpłynęło łącznie 7 ofert od 7 podmiotów.

W wyniku rozstrzygnięcia naboru ofert podpisano umowy z 7 podmiotami na realizację zadań publicznych z zakresu rozwoju sportu.

Poniższa tabela przedstawia wykaz kwot dotacji oraz wykaz organizacji prowadzących działalność pożytku celowego. Dotacje celowe z budżetu jednostki samorządu terytorialnego, zostały udzielone w trybie art. 221 ustawy o finansach publicznych.

<b>Lp.</b>	<b>Organizacja</b>	<b>Dotacja I półrocze</b>	<b>Dotacja II półrocze</b>
1.	Klub Sportowy Delta Tir-Gum Stare Polichno	11 000	17 000
2.	Ludowy Klub Sportowy Iskra Janczewo	13 000	17 000
3.	Ludowy Klub Sportowy Polonia Lipki Wielkie	25 000	30 000
4.	Klub Sportowy Kasztelania Santok	24 000	28 000
5.	Uczniowski Klub Sportowy Wawrów	5 000	7 000
6.	Klub Sportowy AZP AJ PWSZ	3 000	3 000
7.	Gorzowski Uczniowski Klub Sportowy Speedway Wawrów	3 000	3 000

Realizacja Rocznej Programu Współpracy Gminy Santok z Organizacjami Pozarządowymi i innymi podmiotami prowadzącymi działalność pożytku publicznego daje podstawę do wniosku, iż przyczynia się on do większej aktywności społecznej organizacji pozarządowych oraz bardziej racjonalnego i gospodarnego wykorzystania środków publicznych.

Wspierając zadania publiczne Gmina może w pełni wykorzystać potencjał Organizacji aby efektywnie wpływać na zapotrzebowanie lokalnych społeczności. Dzięki

---

kontynuowanej współpracy z organizacjami i dofinansowywaniu przez gminę realizowanych przez organizacje zadań publicznych, budowane jest na wysokim poziomie aktywne partnerstwo pomiędzy administracją publiczną, organizacjami pożytku publicznego oraz mieszkańcami Gminy Santok.

### 3.9 Gminny Program Profilaktyki i Rozwiązywania Problemów Alkoholowych

#### WNIOSKI DOTYCZĄCE REALIZACJI CELÓW PROGRAMU w 2020 r.:

1. Przeprowadzić diagnozę problemów alkoholowych na terenie gminy Santok.
2. Budować Koalicję dla Trzeźwości : szczególnie z Kościołem Rzymsko – Katolickim.
3. Kontynuować współpracę z gminnymi jednostkami (OPS, GOK) na rzecz działań profilaktycznych.

#### Realizacja wydatków:

- Plan pierwotny: 124.000,00 PLN,
- Plan na 31.12.2019 r.: 144.000.00 PLN.
- Wykonanie: 113.973,10 PLN.
- Zostało: 30.026,90 PLN.
- Wykonano: 79,15 %.

#### Wykaz ważniejszych wydatków w ramach realizacji Programu:

##### 1. Zakup usług :

- przedstawienia teatralne w czasie ferii zimowych: Wawrów, Janczewo, Stare Polichno, Jastrzębnik,
- koncert profilaktyczny pn. „ STOP UZALEŻNIENIOM „ dla uczniów SP Lipki Wielkie
- transport uczniów na przedstawienia profilaktyczne na trasach Lipki Wielkie – Stare Polichno – Santok – Janczewo – Wawrów,
- diagnoza lokalnych zagrożeń społecznych na terenie Gminy Santok,
- obóz sportowy o charakterze profilaktyczno – wychowawczym dla dzieci z klubu sportowego Polonia Lipki Wielkie (dzieci z Baranowic, Jastrzębnika, Mąkoszyc, Ludziszawic i Lipek Wielkich,
- transport uczniów SP Wawrów do Goszczanowa na Spartakiadę Sportową.

##### 2. Zakup materiałów:

- dwie tablice interaktywne dla Szkoły Podstawowej w Wawrowie,
- artykuły (piłki, rakiety, puchary) na turnieje sportowe w czasie ferii zimowych,
- materiały profilaktyczne : „Akcja KAC” organizowana przez Gazetą Lubuską,

- 
- materiały profilaktyczne : „Zachowaj Trzeźwy Umysł” , „SMART – znaczy mądrze – FONOHOLOWIZM” ,
  - zabawki na Gminny Dzień Dziecka,
  - artykuły na festyny sportowe w Czechowie i Starym Polichnie,
  - toner do drukarki dla GKRPA,
  - artykuły sportowe dla uczniów SP Wawrów ( Szkolna Spartakiada Sportowa ),
  - artykuły na I Piknik Środowiskowych Domów Samopomocy Województwa Lubuskiego (napoje, kiełbasa),
  - artykuły na Festyn Profilaktyczny Środowiskowego Domu Samopomocy w Santoku,
  - artykuły na Igrzyska Sportowe Sołectw w Santoku,
  - artykuły malarskie dla GOK w Santoku,
  - krzesła do Sali Gminnego Ośrodka Kultury w Santoku.

### 3.10 Gminny Program Przeciwdziałania Narkomanii

Źródłem finansowania zadań zawartych w Programie były środki pochodzące z opłat za zezwolenia na sprzedaż napojów alkoholowych. Na realizację Programu zaplanowano kwotę 30.000 PLN, po zmianach planowano kwotę 10.000 PLN, wykonano 9.505,60 PLN tj. 95,06 %.

Program ten był spójny z Gminnym Programem ds. Profilaktyki i Rozwiązywania Problemów Alkoholowych.

Program Przeciwdziałania Narkomanii podejmował następujące działania:

- umożliwiano korzystania z porad psychologa pracującego w Punkcie Konsultacyjnym oraz korzystania z pośrednictwa prawnego,
- współfinansowano działania profilaktyczne w przedszkolach i szkołach ( : „Stop Dopalaczom !”: zawody sportowe),
- współorganizowano dla uczniów i ich rodziców pogadanki profilaktyczne na temat uzależnień ( pracownicy Poradni Psychologiczno- Pedagogicznej nr 1 w Gorzowie Wlkp. oraz funkcjonariusze Komendy Miejskiej Policji ),
- uczniowie aktywnie uczestniczyli w Ogólnopolskich Kampaniach Profilaktycznych „Zachowaj Trzeźwy Umysł” i „ Narkotyki, to mnie nie kręci?”, Dopalacze – powiedz stop.”. Zakupione materiały profilaktyczne wykorzystane zostały przez pedagogów szkolnych w czasie w/w akcji zorganizowanych dla uczniów i rodziców,
- współfinansowano turnieje sportowe dla dzieci, młodzieży i dorosłych „Sport i Zabawa : TAK, Alkohol i Narkotyki : NIE” ( m.in. zakup nagród dla uczestników i sprzętu sportowego.

Promowano zdrowy styl życia wolny od narkotyków i innych używek oraz różne formy aktywnego spędzania wolnego czasu. W ramach kampanii profilaktycznych organizowano w szkołach imprezy sportowe, rekreacyjne dla dzieci, młodzieży i osób dorosłych.



---

### 3.11 Program opieki nad zwierzętami bezdomnymi oraz zapobiegania bezdomności zwierząt na terenie gminy Santok

Program określa ogólne wytyczne dotyczące opieki nad zwierzętami bezdomnymi oraz zapobiegania bezdomności zwierząt.

Cel programu:

1. zapobieganie bezdomności zwierząt na terenie Gminy Santok,
2. ograniczenie populacji zwierząt bezdomnych,
3. opieka nad zwierzętami bezdomnymi.

Główne zadania realizowane w roku 2019 w ramach programu to:

1. zapewnienie bezdomnym zwierzętom miejsca w schronisku,
2. zapewnienie opieki nad wolno żyjącymi kotami, w tym ich dokarmianie,
3. odławianie bezdomnych zwierząt,
4. obowiązkowa sterylizacja lub kastracja bezdomnych zwierząt w schronisku,
5. poszukiwanie właścicieli dla bezdomnych zwierząt,
6. usypianie ślepych miotów,
7. wskazanie gospodarstwa rolnego w celu zapewnienia miejsca i opieki dla zwierząt gospodarskich,
8. zapewnienie całodobowej opieki weterynaryjnej w przypadku zdarzeń drogowych z udziałem zwierząt,
9. plan sterylizacji/kastracji zwierząt z terenu Gminy Santok.

Program corocznie koordynuje Wójt Gminy Santok, a działania związane z jego realizacją prowadzi Referat Gospodarki Komunalnej Rolnictwa i Ochrony Środowiska przy pomocy:

1. Sołtysów sołectw na terenie Gminy,
2. organizacji pozarządowych, działających na terenie Gminy Santok, których statutowym celem jest ochrona zwierząt, m. in. Towarzystwo Opieki nad Zwierzętami Oddział w Gorzowie Wlkp. z/s przy ul. Borowskiego 31.
3. schroniska dla zwierząt,
4. Prywatna Lecznica dla Zwierząt,
5. zarządców obwodów łowieckich działających na terenie Gminy Santok.

---

Usługi wykonane w 2019 roku zgodnie z umowami zawartymi w celu realizacji Programu finansowane były ze środków finansowych budżetu Gminy Santok, a podmioty które zostały wybrane w drodze zapytań ofertowych to:

1. Madolin Group Sp. z o. o. z siedzibą w Młodolino 1, 66-520 Dobiegniew, zajmującą się wyłapywaniem zwierząt bezdomnych, wraz z przetransportowaniem i przetrzymywaniem ich w schronisku dla bezdomnych zwierząt.

- ilość psów w schronisku na początku 2019 r. = 24

- nowo wyłapanych do końca 2019 r. = 9

Razem = 33 psy

- przekazano do adopcji = 4

- zgon = 0

Stan na koniec 2019 r. = 29 psów

- poniesione koszty na koniec 2019 roku = 110777,16 zł brutto

2. Prywatna Lecznica dla Zwierząt Krzysztof Tymczas, ul. Fredry 9C w Gorzowie Wlkp.

- poniesione koszty = 21816,00 zł brutto

W celu zapewnienia miejsca dla zwierząt gospodarskich zawarte zostało porozumienie z gospodarstwem rolnym prowadzonym przez Pana Kazimierza Antkowiaka w miejscowości Nowe Polichno 27, 66-431 Santok. Przedmiotem porozumienia było wykonanie usługi w zakresie nieodpłatnego czasowego zapewnienia miejsca dla bezdomnych zwierząt gospodarskich.

Projekt programu zgodnie ze wskazaniem ustawy o ochronie zwierząt pozytywnie zaopiniował Powiatowy Lekarz Weterynarii w Gorzowie Wlkp., organizacja społeczna, której statutowym celem jest ochrona zwierząt, jak również koła łowieckie działające na terenie naszej gminy.

Realizacja zapisów programowych takich jak: zapewnienie miejsca w schronisku i opiekę weterynaryjną, poszukiwanie nowych właścicieli, czy też sterylizację i kastrację bezdomnych psów i kotów ma na celu zmniejszenie populacji bezdomnych zwierząt, a tym samym zwiększenie bezpieczeństwa mieszkańców Gminy Santok.

### 3.12 Program usuwania azbestu i wyrobów zawierających azbest z terenu Gminy Santok w roku 2019

Celem realizacji Programu podjęte zostało zadanie pn. „Usuwanie, transport i utylizacja azbestu z nieruchomości położonych na terenie Gminy Santok w roku 2019”, w wyniku którego z terenu Gminy Santok w roku 2019 usunięto łącznie 25,04 ton odpadów zawierających azbest.



Zadanie było realizowane w ramach programu priorytetowego Narodowego Funduszu Ochrony Środowiska i Gospodarki Wodnej w Warszawie „Ogólnopolski program finansowania usuwania wyrobów zawierających azbest” na lata 2019 – 2023”.

Wykonawcą zadania została firma EKO 24 Barbara Plewko ul. Królowej Jadwigi 1, 74-400 Dębno, wyłoniona w trybie udzielonego zamówienia publicznego opartego na



---

wystosowanym zapytaniu ofertowym. Wszelkiego typu prace trwały od 8 sierpnia do 30 września ub.r.



Całkowity poniesiony koszt zadania w roku 2019 wyniósł 11870,40 zł brutto, który to w ramach ww. programu priorytetowego podlega w 100% refundacji przez Narodowy Fundusz Ochrony Środowiska i Gospodarki Wodnej w Warszawie na podstawie wniosku złożonego przez Gminę Santok w dniu 07 października 2019.

Zarówno odpady azbestowe zdemontowane bezpośrednio przez Wykonawcę, jak i te które wcześniej zostały zdjęte i złożone na posesjach, zostały odpowiednio zabezpieczone przed rozprzestrzenianiem się szkodliwego azbestu w środowisku i przetransportowane na składowisko odpadów INNEKO Gorzów Wlkp. - Chróścik ul.



---

Małszyńska 180, 66 400 Gorzów Wlkp., zarządzane przez INNEKO Sp. z o.o. w Gorzowie Wlkp. z/s przy ul. Teatralnej 49.



łącznie, w ciągu 5 lat trwania programu, z terenu naszej gminy unieszkodliwionych zostało 350 ton wyrobów zawierających azbest. Według szacunków, na podstawie corocznie aktualizowanej Inwentaryzacji – na terenie gminy Santok pozostaje do unieszkodliwienia ok. 1000 ton tego typu wyrobów. Ustawowy termin usunięcia azbestu ustalony jest na rok 2032.

## 4. Gospodarka przestrzenna.

### 4.1 Studium uwarunkowań i kierunków zagospodarowania przestrzennego Gminy Santok.

Studium uwarunkowań i kierunków zagospodarowania przestrzennego wskazuje, które tereny będą mogły być zabudowane, a które mają pozostać niezainwestowane.

Dla Gminy Santok obowiązuje Studium uwarunkowań i kierunków zagospodarowania przestrzennego gminy Santok, zatwierdzone Uchwałą Rady Gminy Santok Nr XXVII/180/2005 z dnia 17 marca 2005 r.

Podjęta została Uchwała Rady Gminy Santok o nr V/48/2019 z dnia 6 lutego 2019 r. w sprawie zmiany studium uwarunkowań i kierunków zagospodarowania przestrzennego gminy Santok. Granicę terenu objętego zmianą studium uwarunkowań i kierunków zagospodarowania przestrzennego stanowi granica administracyjna gminy Santok.

### 4.2 Miejscowe plany zagospodarowania przestrzennego

Miejscowy plan zagospodarowania przestrzennego to dokument opracowywany w oparciu o studium uwarunkowań i kierunków zagospodarowania przestrzennego i stanowi o szczegółowym przeznaczeniu poszczególnych terenów. Składa się on m.in. z tekstu, który jest treścią uchwały rady gminy oraz mapy, która ilustruje treść uchwały.

Wykaz miejscowych planów zagospodarowania przestrzennego:

I.p.	data uchwalenia planu	nr uchwały, data	Dziennik Urzędowy Województwa Lubuskiego	nazwa planu	miejsowość	uwagi
1.	17.12.1997	Uchwała Nr XL/285/97 Rady Gminy w Santoku	Dz.Urz.Woj.Gorz. Nr 17 poz. 229 z 1998 r.	w sprawie miejscowych planów zagospodarowania przestrzennego w obszarze gminy Santok	Czechów, Wawrów,	
2.	27.11.1998	Uchwała Nr III/22/98 Rady Gminy w Santoku	Dz.Urz.Woj.Lub. Nr 2 poz. 7 z 1999 r.	w sprawie: zmian miejscowego planu zagospodarowania przestrzennego gminy Santok	Wawrów	

3.	27.11.1998	Uchwała Nr III/23/98 Rady Gminy w Santoku	Dz.Urz. Woj..Lub. Nr 2 poz. 8 z 1999 r.	w sprawie: zmian miejscowego planu zagospodarowania przestrzennego gminy Santok	Wawrów	zmiana planu dla dz. nr ewid. 38/26 (pozycja 19 wykazu)
4.	28.04.1999	Uchwała Nr VII/58/99 Rady Gminy Santok	Dz.Urz.Woj.Lub. Nr 24 poz. 153 z 1999 r.	w sprawie: miejscowych planów zagospodarowania przestrzennego w obszarze gminy Santok	Czechów, Wawrów, Janczewo, Górki	
5.	22.12.2000	Uchwała nr XX/166/2000 Rady Gminy Santok	Dz.Urz.Woj.Lub Nr 71 poz. 545 z 2001	w sprawie zmian miejscowego planu zagospodarowania przestrzennego gminy Santok	Janczewo	
6.	22.12.2000	Uchwała nr XX/168/2000 Rady Gminy Santok	Dz. Urz.Woj.Lub. Nr 71 poz. 546 z 2001 r.	w sprawie zmian miejscowego planu zagospodarowania przestrzennego	Czechów	zmiana planu dla dz. nr 114 (pozycja 23 wykazu)
7.	06.02.2001	Uchwała Nr XXII/178/2001 Rady Gminy Santok	Dz.Urz. Woj..Lub. Nr 23 poz. 260 z 2001 r.	w sprawie zmian miejscowego planu zagospodarowania przestrzennego gminy Santok w obrębie miejscowości Nowe Polichno	Nowe Polichno	
8.	27.04.2001	Uchwała Nr XXIV/196/2001 Rady gminy w Santoku	Dz.Urz.Woj.Lub. Nr 71 poz. 547 z 2001 r.	w sprawie zmian miejscowego planu zagospodarowania przestrzennego gminy Santok w obrębie m-ci Wawrów	Wawrów	
9.	05.09.2001	Uchwała nr XXVI/207/2001 Rady Gminy Santok	Dz.Urz.Woj.Lub. Nr 91 poz. 651 z 2001 r.	w sprawie zmiany miejscowego planu zagospodarowania przestrzennego terenu w miejscowości Wawrów gmina Santok	Wawrów	
10.	30.12.2002	Uchwała Nr III/22/2002 Rady Gminy Santok	Dz.Urz.Woj.Lub. Nr 8 poz. 153 z 2003 r.	w sprawie zmian miejscowego planu zagospodarowania przestrzennego gminy Santok	Janczewo, Lipki Wielkie, Santok, Gralewo, Wawrów, Czechów, Jastrzębnik, Stare Polichno, Górki	zmiana planu dz. nr ewid. 203 Gralewo (poz. 24 wykazu), zmiana planu dz. nr ewid. 5/80, 5/81 (poz. 27 wykazu), zmiana planu

						dz. nr ewid. 15 (pozycja 28 wykazu)
11.	04.09.2003	Uchwała Nr XI/75/2003 Rady Gminy Santok	Dz. Urz. Woj. Lub. Nr 94 poz. 1348 z 21.11.2003 r.	w sprawie uchwalenia miejscowego planu zagospodarowania przestrzennego w gminie Santok w obrębie ewidencyjnym Gralewo	Gralewo	
12.	17.10.2003	Uchwała nr XII/79/2003 Rady Gminy Santok	Dz. Urz. Woj. Lub. Nr 10 poz. 896 z 20.02.2004	w sprawie uchwalenia miejscowego planu zagospodarowania przestrzennego gminy Santok dla terenu: w Wawrowie gmina Santok woj. Lubuskie nr ewid. 17/2 i 18	Wawrów	
13.	27.11.2003	Uchwała nr XIII/85/2003 Rady Gminy Santok	Dz. Urz. Woj. Lub. Nr 23 poz. 410 z 2004 r.	w sprawie uchwalenia miejscowego planu zagospodarowania przestrzennego gminy Santok dla terenu: w Wawrowie gmina Santok woj. Lubuskie nr ewid. dz. 151/1 i 203/12	Warów	
14.	19.10.2006	Uchwała nr XLVI/290/06 Rady Gminy w Santoku	Dz. Urz. Woj. Lub. Nr 117 poz. 2169 z 2006 r.	w sprawie: zmiany miejscowego planu zagospodarowania przestrzennego gminy Santok w miejscowości Janczewo	Janczewo	
15.	22.02.2007	Uchwała nr V/34/2007 Rady Gminy Santok	Dz. Urz. Woj. Lub. Nr 56 poz. 826 z 05.06.2007 r.	w sprawie: uchwalenia miejscowego planu zagospodarowania przestrzennego gminy Santok w miejscowości Płomykowo	Płomykowo	
16.	29.10.2009	Uchwała nr XLIV/239/09 Rady Gminy Santok	Dz. Urz. Woj. Lub. Nr 140 poz. 2005 z 04.12.2009	w sprawie: miejscowego planu zagospodarowania przestrzennego w zakresie przebiegu sieci gazowych w gminie Santok	Wawrów, Janczewo, Czechów, Stare Polichno	
17.	30.06.2010	Uchwała nr LIV/301/10 Rady Gminy Santok	Dz. Urz. Woj. Lub. nr 109 poz. 1657 z 26.11.2010 r.	w sprawie uchwalenia miejscowego planu zagospodarowania przestrzennego Gminy Santok obejmujących tereny w miejscowościach: Czechów, Janczewo, Górki	Czechów, Janczewo, Górki	
18.	28.10.2010	Uchwała nr LIX/329/10 Rady Gminy Santok	Dz. Urz. Woj. Lub. nr 26 poz. 521 z 2011 r.	w sprawie: miejscowego planu zagospodarowania przestrzennego gminy Santok w miejscowości Wawrów obejmującego obszar: zachodni fragment obrębu Wawrów	Wawrów	



19.	22.12.2011	Uchwała nr XV/112/11 Rady Gminy Santok	Dz.Urz.Woj.Lub. poz. 1227 z 21.06.2012 r.	w sprawie zmiany planu zagospodarowania przestrzennego działki nr ewid. gruntu 38/26 - w obrębie Wawrów	Wawrów	
20.	24.05.2012	Uchwała nr XX/145/12	Dz.Urz.Woj.Lub. poz. 1432 z 16.07.2012	w sprawie miejscowego planu zagospodarowania przestrzennego w obrębie Janczewo	Janczewo	zmiana planu dla działek 231/1, 231/2, 232/2, 232/3, 232/1, 235/1 i 233 (poz. 30 wykazu)
21.	27.06.2013	Uchwała nr XXX/236/13	Dz.Urz.Woj.Lub. poz. 1611 z 2013 r.	w sprawie uchwalenia miejscowego planu zagospodarowania przestrzennego dla terenu położonego pomiędzy miejscowościami Wawrów i Janczewo w gminie Santok	Wawrów, Janczewo	
22.	27.06.2013	Uchwała nr XXX/238/13 Rady Gminy Santok	Dz.Urz.Woj.Lub.poz. 1612 z 23.12.2013 r.	w sprawie miejscowego planu zagospodarowania przestrzennego gminy Santok w miejscowości Janczewo	Janczewo	
23.	26.06.2014	Uchwała nr XLI/308/14 Rady Gminy Santok	Dz.Urz.Woj.Lub. poz. 1295 z 2014 r.	w sprawie uchwalenia miejscowego planu zagospodarowania przestrzennego obręb Czechów, dla działki o numerze ewidencji gruntów 114	Czechów	
24.	19.08.2014	Uchwała nr XLI/313/14 Rady Gminy Santok	Dz.Urz.Woj.Lub. poz. 1588 z 2014 r.	w sprawie uchwalenia miejscowego planu zagospodarowania przestrzennego obszaru położonego w gminie Santok - obręb Nowe Polichno i Stare Polichno	Nowe Polichno, Stare Polichno	
25.	19.08.2014	Uchwała nr XLI/314/14 Rady Gminy Santok	Dz.Urz.Woj.Lub. poz. 1585 z 2014 r.	w sprawie uchwalenia miejscowego planu zagospodarowania przestrzennego obręb Wawrów, dla działki o numerze ewidencji gruntów 196/101, obręb Gralewo, dla działki o numerze ewidencji gruntów 203	Gralewo	
26.	19.08.2014	Uchwała nr XLI/315/14 Rady Gminy Santok	Dz.Urz.Woj.Lub.poz. 1592 z 2014 r.	w sprawie miejscowego planu zagospodarowania przestrzennego obszaru położonego w gminie Santok obręb Wawrów, na działkach o nr ewid. 166/10, 166/12, 166/13, 174/1, oraz na części działek o nr ewid. 174/2, 175/1	Wawrów	

27.	27.02.2015	Uchwała nr V/41/15 Rady Gminy Santok	Dz.U.Woj.Lub. poz. 412 z 03.03.2015 r.	w sprawie uchwalenia miejscowego planu zagospodarowania przestrzennego gminy Santok w obrębie Wawrów - działki nr ewid. 5/50, 5/80, 5/81	Wawrów	
28.	30.01.2017	Uchwała Nr XXIX/213/17 Rady Gminy Santok	Dz.U.Woj.Lub. poz. 291 z 02.02.2017 r.	w sprawie miejscowego planu zagospodarowania przestrzennego obszaru położonego w gminie Santok obręb Wawrów, dla działki o numerze ewidencji gruntów 15	Wawrów	
29	27.02.2019	Uchwała Nr VI/59/2019	Dz.U.Woj. Lub. poz. 1153 z 10.04.2019	w sprawie miejscowego planu zagospodarowania przestrzennego dla części działki nr 11/13, obręb Wawrów w gminie Santok	Wawrów	
30	27.03.2019	Uchwała nr VI/60/2019	Dz.U.Woj. Lub. poz. 1154 z 10.04.2019	w sprawie miejscowego planu zagospodarowania przestrzennego obszaru położonego w gminie Santok, obręb Janczewo, dla działek o numerze ewidencji gruntów 231/1, 231/2, 232/2, 232/3, 232/1, 235/1 i 233.	Janczewo	
31	30.10.2019	Uchwała nr XV/131/2019	Dz. Urz. Woj. Lub. poz. 2934 z dnia 06.11.2019 r.	w sprawie miejscowego planu zagospodarowania przestrzennego gminy Santok w obrębie ewidencyjnym Wawrów w rejonie ulicy Osiedle Bermudy	Wawrów	
32	30.10.2019	Uchwała nr XV/132/2019	Dz. Urz. Woj. Lub. poz. 2935 z dnia 06.11.2019 r.	w sprawie miejscowego planu zagospodarowania przestrzennego obszaru położonego W Gminie Santok obręb Wawrów, dla działki o numerze ewidencji gruntów 126	Wawrów	

Powyższa tabela przedstawia wykaz miejscowych planów zagospodarowania przestrzennego. Najczęściej tereny przeznaczane są pod funkcje zabudowy mieszkaniowej. Obowiązujące plany miejscowe stanowią ok. 1980,07 ha, co stanowi niespełna 12% powierzchni terenu gminy.

## Miejscowe plany zagospodarowania przestrzennego będące w trakcie opracowania.

I.p.	Nazwa uchwały	nr uchwały
1.	O przystąpieniu do sporządzenia miejscowego planu zagospodarowania przestrzennego obszarów położonych w gminie Santok, obręb 0001 Wawrów, dla działek położonych przy granicy z m. Gorzowem Wlkp. o numerach: 6, 51/6, 51/7, 452/1, 452/4, 452/6, 452/7, 452/8, 452/9, 452/10, 452/12, 452/13, 50/4, 50/5, 50/6, 50/7, 50/8, 50/10, 50/11, 50/12, 50/13, 50/14, 50/21, 50/22, 50/23, 50/24, 50/25, 50/26, 50/27, 50/28, 50/29, 50/30, 50/31, 50/31, 50/32, 50/33, 50/34, 50/35.	Uchwała XXIX/214/2017 Rady Gminy Santok z dnia 30 stycznia 2017 r.
2.	O przystąpieniu do sporządzenia miejscowego planu zagospodarowania przestrzennego w gminie Santok w rejonie ul. Zielonej w miejscowości Stare Polichno, w rejonie drogi wojewódzkiej nr 158 w miejscowości Santok i Wawrów oraz w rejonie drogi powiatowej nr 1405F w miejscowości Janczewo	Uchwała Nr VIII/86/2019 Rady Gminy Santok z dnia 29 maja 2019 r.

### 4.3 Ocena aktualności studium i miejscowych planów zagospodarowania przestrzennego.

Obowiązek oceny aktualności studium i planów miejscowych wynika z art. 32 ust. 1 ustawy z dnia 27 marca 2003 roku o planowaniu i zagospodarowaniu przestrzennym (t.j. Dz. U. z 2020 r. poz. 293), który brzmi: „W celu oceny aktualności studium i planów miejscowych wójt, burmistrz albo prezydent miasta dokonuje analizy zmian w zagospodarowaniu przestrzennym gminy, ocenia postępy w opracowywaniu planów miejscowych i opracowuje wieloletnie programy ich sporządzania w nawiązaniu do ustaleń studium, z uwzględnieniem decyzji zamieszczonych w rejestrach, o których mowa w art. 57 ust. 1-3 i art. 67, oraz wniosków w sprawie sporządzenia lub zmiany planu miejscowego”.

Ocena aktualności studium i miejscowych planów zagospodarowania przestrzennego przyjęta została przyjęta przez Radę Gminy uchwałą nr XLIX/387/2018 z dnia 27 września 2018 r. w sprawie oceny aktualności studium uwarunkowań i kierunków zagospodarowania przestrzennego oraz miejscowych planów zagospodarowania przestrzennego w Gminie Santok.

W obecnej kadencji tj. na lata 2018-2023 istnieje konieczność opracowania nowego dokumentu oceny.

---

#### 4.4 Decyzje o warunkach zabudowy oraz decyzje o ustaleniu lokalizacji inwestycji celu publicznego.

Dla terenów dla których brak jest miejscowych planów zagospodarowania przestrzennego istnieje konieczność wydawania decyzji o warunkach zabudowy bądź decyzji o ustaleniu lokalizacji inwestycji celu publicznego.

W roku 2019 wydano 82 decyzje o warunkach zabudowy. Dla zabudowy mieszkaniowej wydano 31 decyzji, dla zabudowy usługowej 2 decyzje, dla inwestycji związanych z prowadzeniem gospodarstwa rolnego 8 decyzji, dla farm fotowoltaicznych 5 decyzji, pozostałe decyzje dotyczą m.in. budowy instalacji gazowych, zmiany sposobu użytkowania istniejących budynków czy też budowie obiektów towarzyszących zabudowie mieszkaniowej.

Jeżeli chodzi o decyzje o ustaleniu lokalizacji inwestycji celu publicznego zostało wydanych 12 decyzji.

Decyzje o warunkach zabudowy wydawane były głównie w miejscowościach Wawrów, Gralewo, Santok, Lipki Wielkie.

## 5. Realizacja inwestycji.

Drogi, place rekreacyjne i obiekty sportowe.

W 2019 r. gmina Santok przebudowała łącznie:

- 4,951 km dróg o łącznej wartości 4 240 719,63 zł brutto.
- Place rekreacyjne – 38 669,55 zł brutto.
- Obiekty sportowe – 95 840,00 zł brutto.

L.p.	Inwestycja	Nakłady zł brutto	Rok zakoń czeni a inwes tycji
1	Przebudowa drogi gminnej nr 004613F – ul. Kościelna w m. Lipki Wielkie”	659 079,55	2019
2	Przebudowa drogi gminnej nr 004675F – ul. Widokowa w miejscowości Czechów, etap II	868 216,80	2019
3	Modernizacja drogi wewnętrznej działka nr 63 w miejscowości Santok	131 802,36	2019
4	Przebudowa drogi gminnej nr 004673F w miejscowości Ludziszawice	156 068,07	2019
5	Przebudowa drogi powiatowej nr 1406F w zakresie budowy ścieżki rowerowej	2 376 352,85	2019
6	Przebudowa drogi wewnętrznej dz. 125 w m. Baranowice	49 200,00	2019
ŁĄCZNIE		4 240 719,63 zł	

Obiekty kubaturowe:

- Wymiana dachu nad remizą strażacką w Janczewie.
- Budowa przystani dla jednostek pływających w km 225, 550 rzeki Noteć w miejscowości Santok.
- Przebudowa części pomieszczeń szkolnych w Szkole Podstawowej w Santoku wraz ze zmianą sposobu użytkowania na oddział przedszkola w Santoku.

L.p.	Inwestycja	Nakłady zł brutto	Rok zakończe nia inwestycji
1	Wymiana dachu nad remizą strażacką w Janczewie	272 907,04	2019
2	Budowa przystani dla jednostek pływających w km 225, 550 rzeki Noteć w miejscowości Santok	3 133 291,19	2020
3	Przebudowa części pomieszczeń szkolnych w Szkole Podstawowej w Santoku wraz ze zmianą sposobu użytkowania na oddział przedszkola w Santoku	278.291,54	2019
		<b>ŁĄCZNIE 3 684 489,77</b>	



## Oświetlenie ulic, placów i dróg.

W roku 2019 Gmina Santok zamontowała 25 nowych słupów oświetleniowych z oprawami aby poprawić bezpieczeństwo i komfort mieszkańców. Łączny koszt rozbudowy oświetlenia w roku 2019 wyniósł 196 212,18 zł brutto.

L.p.	Inwestycja	Ilość punktów świetlnych
1	Doświetlenie ulicy Czereśniowej w Wawrowie	2
2	Doświetlenie ścieżki rowerowej na os. Bermudy w Wawrowie	13
3	Doświetlenie ulicy Gorzowskiej przy przedszkolu w Santoku	1
4	Oświetlenie boiska treningowego w Gralewie	4
5	Oświetlenie skrzyżowania w Płomykowie przy drogach powiatowych 1403F i 1365F	1
6	Doświetlenie skrzyżowania w Płomykowie przy budynku nr 12A	1
7	Doświetlenie okolic przystanku PKS w Lipkach Małych	1
8	Doświetlenie Drogi Wojewódzkiej w Starym Polichnie – wylot w stronę Skwierzyny	3



## 6. Fundusz Sołecki w 2018r.

### Wawrów

Lp	NAZWA ZADANIA	ZADANIE	REALIZACJA	PROCENT
1	Integracja Mieszkańców Wawrów	4000,00	3975,31	99,38 %
2	Utrzymanie terenów zielonych w Wawrowie	3700,00	3700,00	100%
3	Zakup i montaż napowietrznego zestawu do ćwiczeń	10000,00	10000,00	100 %
4	Zakup i montaż 1 lampy na ul. Czereśniowej	10000,00	9258,00	92,58 %
5	Doposażenie OSP Wawrów	5000,00	5000,00	100 %
6	Ogrodzenie siłowni na stadionie sportowym	2000,00	2000,00	100 %
7	Wymiana – niesprawnych ławek na stadionie żużlowym	2000,00	1999,80	99,99 %
8	Zakup – naprawa ławek w sołectwie	1953,00	1953,00	100 %
	<b>SUMA:</b>	<b>38653,00</b>	<b>37886,11</b>	<b>98,02 %</b>

### Górki

Lp	NAZWA ZADANIA	ZADANIE	REALIZACJA	PROCENT
1	Integracja mieszkańców	1942,00	1941,40	99,97 %
2	Paliwo, olej, przegląd sprzętu	500,00	500,00	100 %
3	Kancelaryjne potrzeby sołtysa	106,89	106,89	100 %
4	Doposażenie placu przy wiacie i boisku	10400,00	10000,00	96,15 %
	<b>SUMA:</b>	<b>12948,89</b>	<b>12548,29</b>	<b>96,91 %</b>



## Janczewo

Lp	NAZWA ZADANIA	ZADANIE	REALIZACJA	PROCENT
1	Kontynuacja zagospodarowania centralnego parku wiejskiego „Pod Platanem”	26000,00	26000,00	100%
2	Pielęgnacja wsi	8000,00	7918,46	98,98 %
3	Organizacja imprez sportowych promujących wieś, w tym festynów: „Dzień Dziecka”, „Dzień Seniora”, „Janczewska 10”.	4000,00	3999,62	99,99 %
4	Zakup artykułów papierniczych, materiałów biurowych. Opłaty przesyłek pocztowych, zakup zaproszeń i kart pocztowych.	653,40	564,19	86,35
<b>SUMA:</b>		<b>38653,40</b>	<b>38482,27</b>	<b>99,56 %</b>

## Płomykowo

Lp	NAZWA ZADANIA	ZADANIE	REALIZACJA	PROCENT
1	Zakup tablic informacyjnych	1000,00	1000,00	100 %
2	Wyjazd integracyjny nad morze	1800,00	1800,00	100 %
3	Spotkanie integracyjne mieszkańców	700,00	700,00	100 %
4	Zakup paliwa do kosiarki	227,70	0,00	0 %
5	Rozbudowa oświetlenia ulicznego	12700,00	12700,00	100 %
<b>SAUMA:</b>		<b>16427,70</b>	<b>16200,00</b>	<b>98,61 %</b>

## Gralewo

Lp	NAZWA ZADANIA	ZADANIE	REALIZACJA	PROCENT
1	Doposażenie sali wiejskiej	10000,00	10000,00	100 %
2	Zakup umundurowania dla z OSP Santocko-Gralewskiej, oddział: Gralewo	8000,00	8000,00	100 %
3	Poprawa estetyki wsi	8653,40	8653,40	100 %
4	Remont pomieszczeń gospodarczych (magazynek)	5000,00	3084,86	61,70 %
5	Utrzymanie porządku w sołectwie	2000,00	2000,00	100 %
6	Zabawa choinkowa	3000,00	2999,99	100 %
7	Festyn	1000,00	1000,00	100 %
8	Dzień Seniora	1000,00	1000,00	100 %
<b>SUMA:</b>		<b>38653,40</b>	<b>36738,25</b>	<b>95,05%</b>

## Czechów

Lp	NAZWA ZADANIA	ZADANIE	REALIZACJA	PROCENT
1	Zakup siłowni napowietrznej	12000,00	12000,00	100 %
2	Wyposażenie kuchni w świetlicy wiejskiej w meble kuchenne oraz sprzęt i artykuły AGD	16874,09	16874,00	100 %
<b>SUMA:</b>		<b>28874,09</b>	<b>28874,00</b>	<b>100 %</b>

## Santok

L p.	NAZWA ZADANIA	ZADANIE	REALIZACJA	PROCENT
1	Doposażenie boiska	10996,20	10996,20	100 %
2	Doposażenie OSP	2500,00	2500,00	100 %
3	Utrzymanie zieleni na terenie sołectwa	3400,00	3396,00	99,88 %
4	Zakup materiałów do wieńca dożynkowego	503,80	503,80	100 %
5	Montaż lamp oświetleniowych	5600,00	5535,00	98,94 %
6	Naprawa dróg gminnych i placu zabaw	4900,00	4465,63	91,14 %
7	Integracje mieszkańców sołectwa	5100,00	5100,00	100 %
8	Wyposażenie pomieszczeń rady sołectwej	2653,40	2233,24	84,17 %
9	Wykonanie ogrodzenia cmentarza	3000,00	3000,00	100 %
	<b>SUMA:</b>	<b>38653,40</b>	<b>37729,87</b>	<b>97,61 %</b>

## Mąkoszyce

Lp .	NAZWA ZADANIA	ZADANIE	REALIZACJA	PROCENT
1	Budowa oświetlenia ulicznego pomiędzy budynkami Mąkoszyce 15 a 18 oraz dokumentacja projektowa do przedsięwzięcia	9702,00	9701,99	100 %
	<b>RAZEM:</b>	<b>9702,00</b>	<b>9701,99</b>	<b>100 %</b>

## Stare Polichno

Lp	NAZWA ZADANIA	ZADANIE	REALIZACJA	PROCENT
1	Siłownia zewnętrzna	15000,00	15000,00	100 %
2	Utrzymanie czystości i porządku w sołectwie	2500,00	2500,00	100 %
3	Integracja mieszkańców	5000,00	4938,95	98,78 %
4	Utrzymanie zieleni, nasadzenie	2000,00	1992,31	99,62 %
5	System alarmowy dla OSP	6000,00	6000,00	100 %
6	Modernizacja obiektu sportowego	2000,00	2000,00	100 %
7	Zakup ławek parkowych	3000,00	2930,00	97,67 %
8	Konserwacja stołów i krzeseł	1955,14	1782,49	91,17 %
<b>RAZEM:</b>		<b>37455,14</b>	<b>37143,75</b>	<b>99,17 %</b>

## Nowe Polichno

Lp	NAZWA ZADANIA	ZADANIE	REALIZACJA	PROCENT
1	Budowa wiaty przed salą wiejską, utwardzenie terenu i wyposażenie.	14000,00	14000,00	100 %
2	Utrzymanie zieleni na terenie sołectwa.	1190,79	1190,79	100 %
<b>RAZEM:</b>		<b>15190,79</b>	<b>15190,79</b>	<b>100 %</b>

## Ludzistawice

Lp	NAZWA ZADANIA	ZADANIE	REALIZACJA	PROCENT
1	Promocja sołectwa i organizacja zabaw, festynów itp.	3052,88	3049,46	99,89 %
2	Zakup paliwa i oleju do kosiarki	500	466,92	93,28 %
3	Ekwiwalent dla pracownika obsługującego kosiarkę	1000	999,6	99,96 %
4	Doposażenie do sali i kuchni	4300	4292,27	99,82 %
5	Doposażenie placu zabaw (huśtawki, koniki na sprężynie, stół z ławkami na plac)	8000	8000	100 %
<b>RAZEM:</b>		<b>16852,88</b>	<b>16808,25</b>	<b>99,74 %</b>

## Lipki Małe

Lp	NAZWA ZADANIA	ZADANIE	REALIZACJA	PROCENT
1	Zakup paliwa i serwis kosiarki spalinowej	300,00	298,47	99,49 %
2	Zakup materiałów do naprawy i konserwacji placu zabaw i wiat	574,70	572,75	99,66 %
3	Dokumentacja i zamontowanie 3 punktów świetlnych	8750,00	8652,50	98,89 %
<b>RAZEM:</b>		<b>9624,70</b>	<b>9523,72</b>	<b>98,95 %</b>

## Baranowice

Lp	NAZWA ZADANIA	ZADANIE	REALIZACJA	PROCENT
1	Opłacenie pracownika do koszenia placu rekreacyjno-wypoczynkowego	1500,00	1498,74	99,92 %
2	Zakup paliwa i oleju do kosiarki	120,00	0,00	0 %
3	Wykonanie boiska na placu rekreacyjno-wypoczynkowym	10478,51	10478,51	100 %
<b>RAZEM:</b>		<b>12098,51</b>	<b>11977,25</b>	<b>99 %</b>

## Jastrzębnik

Lp	NAZWA ZADANIA	ZADANIE	REALIZACJA	PROCENT
1	Doposażenie sali wiejskiej	11000,00	10798,93	98,17 %
2	Imprezy integracyjne	2400,00	2388,17	99,51 %
3	Utrzymanie czystości i porządku sołectwa	1000,00	1000,00	100 %
4	Zakup materiałów na budowę wiaty	2300,00	2300,00	100 %
<b>RAZEM:</b>		<b>16700,00</b>	<b>16487,10</b>	<b>98,73 %</b>

## Lipki Wielkie

Lp	NAZWA ZADANIA	ZADANIE	REALIZACJA	PROCENT
1	Doposażenie jednostki OSP	6000,00	6000,00	100 %
2	Zakup paliwa, żyłki, farby, impregnaty oraz drobne naprawy kosiarek	4000,00	3996,32	99,91 %
3	Zakup dla klubu „Polonia” sprzętu treningowego, siatki bramkarskiej, rynny na budynek szatni, garaż na przechowywanie sprzętu	6000,00	5825,11	97,09 %
4	Zakup garażu na przechowywanie sprzętu i mebli ogrodowych, narzędzi oraz utwardzenie terenu pod garaż	8700,00	8700,00	100 %
5	Spotkania integracyjne mieszkańców	5500,00	5499,57	99,99 %
6	Przeniesienie placu zabaw za salę wiejską i doposażenie placu	7800,00	7800,00	100 %
7	Zakup kwiatów i krzewów ozdobnych, środków ochrony i nawozów	653,40	650,00	99,48 %
<b>RAZEM:</b>		<b>38653,40</b>	<b>38471,00</b>	<b>99,53 %</b>

---

## 7. Gospodarka komunalna i nieruchomościami

Stan mienia komunalnego.

I. Dane dotyczące przysługujących gminie praw własności (stan na dzień 31 grudnia 2019r.).

1) Grunty ogółem – 550 ha, w tym:

a) Użytki rolne: 245 ha

b) Lasy: 5 ha

c) Grunty zabudowane i zurbanizowane: 292 ha, w tym drogi 233 ha

d) Pozostałe: 8 ha

2) Drogi kategorii gminnej – ok 87 km

3) Obiekty oświatowe:

a) Szkoła Podstawowa w Santoku, ul. Gralewska 9

b) Szkoła Podstawowa w Lipkach Wielkich, u. Nowa 16

c) Szkoła Podstawowa w Wawrowie, Wawrów 47B

d) Szkoła Podstawowa w Janczewie, Janczewo 27

e) Gminne Przedszkole w Santoku, ul. Gorzowska 19

f) Gminne Przedszkole w Wawrowie, Wawrów 46

g) Gminne Przedszkole w Lipkach Wielkich, ul. Szosowa 90

4) Obiekty kulturalne:

a) Sala wiejska w Wawrowie, Wawrów 88F

b) Sala wiejska w Janczewie, Janczewo, ul. Wiejska 7

c) Sala wiejska w Gralewie, Gralewo 48A

d) Sala wiejska w Płomykowie, Płomykowo 16A

e) Sala wiejska w Czechowie, ul. Kalinowa 34

f) Sala wiejska w Starym Polichnie, ul. Szkolna 9

g) Sala wiejska w Nowym Polichnie, Nowe Polichno 7

h) Sala wiejska w Ludziszawicach, Ludziszawice 26A



- 
- i) Sala wiejska w Lipkach Wielkich, Biblioteka, ul. Szosowa 72
  - j) Sala wiejska w Jastrzębniku, Jastrzębnik 36
  - k) Gminny Ośrodek Kultury w Santoku, ul. Gorzowska 37
  - l) Biblioteka Publiczna w Santoku, ul. Gorzowska 35

5) Lokale komunalne w miejscowościach:

- a) Wawrów – 9 lokali
- b) Janczewo – 7 lokali
- c) Santok – 1 lokal
- d) Czechów – 1 lokal
- e) Stare Polichno – 1 lokal
- f) Lipki Wielkie – 14 lokali
- g) Mąkoszyce – 4 lokale
- h) Lipki Małe – 1 lokal
- i) Jastrzębnik – 6 lokali, w tym 2 socjalne
- j) Gralewo - 3 lokale

6) Lokale użytkowe w miejscowościach:

- a) Lokale w Ośrodku Zdrowia w Santoku – 3 lokale
- b) Lokale w Ośrodku Zdrowia w Lipkach Wielkich – 2 lokale
- c) Wawrów – 1 lokal
- d) Janczewo – 1 lokal

7) Obiekty OSP:

- a) Wawrów 47A
- b) Janczewo 92
- c) Gralewo 48A
- d) Santok, ul. Szkolna 6A
- e) Stare Polichno, ul. Zielona
- f) Ludziszawice 26A
- g) Lipki Wielkie, ul. Lubelska 10
- h) Czechów, ul. Kalinowa 33
- i) Jastrzębnik 17

- 
- 8) Obiekty służby zdrowia
    - a) Ośrodek Zdrowia w Santoku, ul. Gorzowska 43
    - b) Ośrodek Zdrowia w Lipkach Wielkich, ul. Szosowa 107
  
  - 9) Obiekty użyteczności publicznej:
    - a) Muzeum Grodu Santok, ul. Wodna 2A
    - b) Budynek Urzędu Gminy, ul. Gorzowska 59
  
  - 10) Obiekty sportowe
    - a) Szatnia sportowa i boisko w Gralewie
    - b) Szatnia sportowa i boisko w Lipkach Wielkich
    - c) Szatnia sportowa, boisko sportowe, boisko Orlik, stadion żużlowy w Wawrowie
    - d) Szatnia sportowa i boisko w Starym Polichnie
    - e) Szatnia sportowa i boisko w Janczewie
    - f) Kompleks Sportowo- Rekreacyjny w Gralewie.
  
  - 11) Zbiorcza sieć wodociągowa – 131 km
  
  - 12) Zbiorcza sieć kanalizacji sanitarnej – 61 km
  
  - 13) Punkty poboru wody:
    - a) Płomykowo
    - b) Ludziśławice
  
  - 14) Oczyszczalnia ścieków w Lipkach Wielkich

## II. Dane dotyczące innych niż własność praw majątkowych oraz o posiadaniu.

Oprócz własności nieruchomości i prawa użytkowania wieczystego gruntu gminie przysługują inne prawa majątkowe. Należą do nich w szczególności: udziały gminy w spółkach – długoterminowe aktywa finansowe.

<i>Udziały</i>	<i>Stan na 31.12.2019r.</i>
Bank Spółdzielczy	6500,00 zł
Towarzystwo Ubezpieczeń Wzajemnych Warszawa	100,00 zł
PWiK Gorzów Wlkp.	5 238 500,00 zł
Gorzowski Ośrodek Technologiczny	5000,00 zł

## III. Obrót nieruchomościami

W okresie od 01.01.2019 r. do 31.12.2019 r. Gmina Santok:

- nabyła odpłatnie od osoby fizycznej grunt o powierzchni 0,4432 ha położony w miejscowości Santok na realizację zadań własnych gminy,
- nabyła odpłatnie od osoby fizycznej grunt o powierzchni 182 m<sup>2</sup> w miejscowości Wawrów z przeznaczeniem na poszerzenie dróg gminnych.

W analizowanym okresie zbyto z zasobu:

- w trybie przetargu 3 nieruchomości,
- w trybie rokowań udział w 1 nieruchomości,
- w trybie bezprzetargowym 1 nieruchomość.

Tabela przedstawia wykaz zbytych nieruchomości

Lp.	Miejscowość	Rodzaj zbywanej nieruchomości			udział	forma zbycia	cena sprzedaży z VAT-em w zł
		Lokal mieszkalny / użytkowy o pow. m <sup>2</sup>	Nr działki	pow. działki w m <sup>2</sup>			
1	2	3	5	6	7	8	9
1.	Lipki Wielkie	-	609	1100	-	przetarg nieograniczony	28.280,00
2.	Lipki Wielkie	-	176/4	2160	-	przetarg nieograniczony	44.440,00
3.	Kostrzyn nad Odrą	-	321/20	800	500/3224	rokowania	4.600,00
4.	Janczewo	budynek mieszkalny jednokładowy pow. uż. 72,27 m <sup>2</sup>	160/1	921	-	sprzedaż bezprzetargowa	49.040,00 (I wpłata w 2019r. 9.440,00 zł + 9 rat po 4.400,00 zł)
5.	Lipki Wielkie	-	223/8	1967	-	przetarg nieograniczony	70.700,00

## 8. Polityka edukacyjna.

W roku szkolnym 2018/2019 Gmina Santok była organem prowadzącym dla: trzech publicznych przedszkoli, czterech szkół podstawowych (w tym dwóch z oddziałami gimnazjalnymi). W wyniku reformy od 1 września 2018 r. Zespół Szkół w Santoku oraz Zespół Szkół w Lipkach Wielkich zostały przekształcone w szkoły podstawowe.

Do dnia 31 sierpnia 2019 roku obowiązywała uchwała Nr XXX/227/17 Rady Gminy Santok z dnia 27 marca 2017 r. w sprawie dostosowania sieci szkół podstawowych i gimnazjów do nowego ustroju szkolnego wprowadzonego ustawą - Prawo oświatowe na okres od dnia 01 września 2017 r. do dnia 31 sierpnia 2019 r. Od 1 września 2019 roku obowiązuje uchwała Rady Gminy Santok Nr XII/111/2019 z dnia 11 września 2019 r. w sprawie określenia planu sieci publicznych szkół podstawowych prowadzonych przez Gminę Santok, a także określenia granic obwodów publicznych szkół podstawowych. Dodatkowo uchwałą Nr X/95/2019 Rady Gminy Santok z dnia 27 czerwca 2019 r. ustalono plan sieci publicznych przedszkoli i oddziałów przedszkolnych w szkołach podstawowych prowadzonych przez Gminę Santok.

Liczba uczniów w poszczególnych placówkach

Placówka	liczba uczniów 2017/18	Liczba uczniów 2018/19
Szkoła Podstawowa w Janczewie / Oddział Przedszkolny	94/24 (łącznie 118)	113/22 (łącznie 135)
Szkoła Podstawowa w Wawrowie/Oddział Przedszkolny	116/19/17 (łącznie 152)	151/15 (łącznie 166)
Przedszkole Wawrów	100	101
Szkoła Podstawowa w Santoku	248	254
Przedszkole Santok/Oddział w Gralewie	90	90
Szkoła Podstawowa w Lipkach Wielkich	189	176
Przedszkole Lipki Wielkie	75	65

Liczba uczniów w szkołach podstawowych i gimnazjach:

I.p.	Rok szkolny	liczba uczniów	liczba oddziałów	średnia liczba uczniów w oddziale
1.	2016/2017	628	42	14,95
2.	2017/2018	645	40	16,13
3.	2018/2019	695	43	16,16

### **Opieka nad dziećmi do lat 3:**

Na terenie gminy Santok od roku szkolnego 2018/2019 działa prywatny klub dziecięcy p.n. Klub Malucha „Tuptuś” z siedzibą w Wawrowie, zapewniający opiekę nad dziećmi do 3 lat. Rada Gminy Santok uchwałą nr II/4/2018 z dnia 29 listopada 2018 r. zdecydowała o udzieleniu w roku 2019 dotacji dla podmiotu prowadzącego klub dziecięcy w wysokości 100,00. Dofinansowanie przyznawane jest na każde dziecko, które jest mieszkańcem Gminy Santok. W okresie od 1 stycznia do 31 sierpnia 2019 udzielona dotacja wyniosła 6.400,00.

### **Finansowanie jednostek oświatowych**

Wydatki na oświatę to znaczna część budżetu Gminy Santok. Źródła wydatków związanych z realizowaniem zadań oświatowych w Gminie to subwencja oświatowa, dotacje, środki własne gminy i inne. Przepisy określające zasady finansowania oświaty stanowią, że liczba uczniów jest podstawowym elementem podziału subwencji oświatowej w budżecie państwa. Szkoły o małej liczbie uczniów generują zdecydowanie wyższe koszty ich utrzymania, stąd też uwzględniając nasze uwarunkowania chcąc jednocześnie zapewnić odpowiedni poziom kształcenia zmuszeni jesteśmy do ponoszenia zdecydowanie wysokich nakładów. Subwencją oświatową nie są objęte wydatki na: remonty bieżące, zadania o charakterze inwestycyjnym, urlopy dla podratowania zdrowia, wydatki związane z nauczaniem indywidualnym, zindywidualizowaną ścieżką kształcenia i doskonaleniem zawodowym nauczycieli, odprawy dla zwalnianych nauczycieli (zmiany organizacyjne szkoły, przechodzącym na emeryturę), dowozy uczniów. Dodatkowe czynniki niezależne od jednostki samorządu terytorialnego, takie jak: regulacje płacowe, urlopy dla poratowania zdrowia, awans zawodowy, obowiązek udzielania pomocy materialnej uczniom, koszty nauczania indywidualnego i pomocy psychologiczno-pedagogicznej oraz innych form zajęć

dodatkowych powodują konieczność angażowania przez jednostkę samorządu terytorialnego znaczących środków.

W celu poprawy efektywności finansowania zadań oświatowych dokonywane są zmiany organizacyjne polegające między innymi na: restrukturyzacji sieci szkół i przedszkoli, weryfikowaniu stanu zatrudnienia, konsekwentnym weryfikowaniu arkuszy organizacyjnych, prowadzeniu zajęć w grupach łączonych itp. W/w działania wymuszane są względami ekonomicznymi niemniej jednak podejmowanie określonych decyzji na pierwszym miejscu stawia jako cel nadrzędny zapewnienie uzyskania wysokiej jakości kształcenia i zapewnienia właściwych warunków nauki, pracy.

Niżej zamieszczone tabele przedstawiają wydatki finansowe poniesione w 2019 roku.

Rok	2018	2019
Łączne koszty funkcjonowania oświaty	10.780.847,67 zł	12.049.575,86 zł
Wydatki na szkoły, gimnazja, świetlice	7.959.687,33 zł	8.530.159,48 zł
Subwencja oświatowa	6.216.706,00 zł	6.246.429,00 zł
Dochody własne (w tym dotacje celowe, czesne, zwroty z innych gmin)	758.032,91 zł	550.427,60 zł
Środki własne budżetu gminy	3.806.108,76 zł	5.252.719,26 zł
Dofinansowanie rządowe do przedszkoli	258.930,00 zł	283.406,00 zł
Koszt utrzymania przedszkoli	2.821.160,34 zł	3.519.416,38 zł

I.p.	SZKOŁA PODSTAWOWA W JANCZEWIE	
1	Liczba dzieci	128
2	Wydatki ogółem	1.521.962,41
3	Wydatki na wynagrodzenia	1.356.375,95
4	Wydatki pozostałe	165.586,46
5	Subwencja	1198132,92
6	Wydatek gminy	323829,49
7	Dopłata na 1 ucznia	2529,92

I.p.	SZKOŁA PODSTAWOWA W WAWROWIE	
1	Liczba dzieci	162
2	Wydatki ogółem	1.530.540,81
3	Wydatki na wynagrodzenia	1.400.814,79
4	Wydatki pozostałe	129.726,02
5	Subwencja	1.532.061,85
6	Wydatek gminy	0
7	Dopłata na 1 ucznia	0

I.p.	SZKOŁA PODSTAWOWA W SANTOKU	
1	Liczba dzieci	218
2	Wydatki ogółem	3.289.351,99
3	Wydatki na wynagrodzenia	2.824.684,89
4	Wydatki pozostałe	464.667,10
5	Subwencja	2.166.579,36
6	Wydatek gminy	1.122.772,63
7	Dopłata na 1 ucznia	5150,33

I.p.	SZKOŁA PODSTAWOWA W LIPKACH WIELKICH	
1	Liczba dzieci	152
2	Wydatki ogółem	2.188.304,27
3	Wydatki na wynagrodzenia	1.876.766,46
4	Wydatki pozostałe	311.537,81
5	Subwencja	1.349.655,26
6	Wydatek gminy	838.649,01
7	Dopłata na 1 ucznia	5517,43

Wyjaśnienia do tabel:

1. Liczba dzieci - liczba dzieci w danej placówce wg stanu w dniu 30.09.2019
2. Wydatki ogółem - wydatki poniesione na placówkę w ciągu roku 2019
3. Wydatki na wynagrodzenia - wydatki na wynagrodzenia wraz z jego pochodnymi oraz ZFŚS wydatki par. 302, 401, 411, 412, 417, 444.



4. Wydatki pozostałe - pozostałe koszty poniesione na utrzymanie placówki (energia, woda, ścieki, gaz, środki czystości, pomoce dydaktyczne, doskonalenie zawodowe, artykuły biurowe itd..)
5. Subwencja - wysokość subwencji wyliczona w oparciu o liczbę dzieci w danej placówce
6. Wydatek gminy - różnica pomiędzy wydatkami ogółem a otrzymaną subwencją
7. Dopłata gminy na 1 ucznia - wydatek gminy/liczbę dzieci w szkole

UWAGI:

8. Wydatki ogółem w SP Janczewo pomniejszono o wydatki poniesione na oddział przedszkolny (rozdział 80103)
9. Wydatki ogółem w SP Lipki pomniejszono o wydatki poniesione na stołówkę (rozdział 80148).

Dofinansowanie rządowe do przedszkoli w roku 2019 wyniosło 283.406,00 zł, natomiast koszt utrzymania gminnych przedszkoli zamknął się w kwocie 3.519.416,38. Do tych kosztów należy doliczyć kwoty, które Gmina Santok przekazuje Miastu Gorzów Wielkopolski za pobyt dzieci w placówkach przedszkolnych publicznych i niepublicznych – 246.551,56 złotych.

W rozbiciu na przedszkola kształtowało się to następująco:

Lp.	Przedszkole Wawrów	
1.	Liczba dzieci	99
	Dzieci poniżej "0"	74
	"0"	25
2.	Subwencja	132 841,83
3.	Dotacja	103 822,00
4.	Ogółem dopłata MEN (subwencja+dotacja)	236 663,83
5.	Wydatek ogółem	1 137 807,48
6.	Wynagrodzenia	874 570,03
7.	Dopłata MEN/dzieci ogółem	2 390,54
8.	Wydatki/dzieci ogółem	11 493,00
9.	Dopłata Gminy (wydatki ogółem - dopłata MEN)	901 143,65

Lp.	Przedszkole Lipki Wielkie	
1.	Liczba dzieci	67
	Dzieci poniżej "0"	52
	"0"	15
2.	Subwencja	79 705,10
3.	Dotacja	72 956,00
4.	Ogółem dopłata MEN (subwencja+dotacja)	152 661,10
5.	Wydatek ogółem	714 350,40
6.	Wynagrodzenia	590 672,22
7.	Dopłata MEN/dzieci ogółem	2 278,52
8.	Wydatki/dzieci ogółem	10 661,95
9.	Dopłata Gminy (wydatki ogółem - dopłata MEN)	561 689,30

Lp.	Dzieci z Janczewa w przedszkolu w Santoku	
1.	Liczba dzieci	13
	Dzieci poniżej "0"	7
	"0"	6
2.	Subwencja	28 693,83
3.	Dotacja	18 239,00
4.	Ogółem dopłata MEN (subwencja+dotacja)	46 932,83
5.	Wydatek ogółem	38 578,87
6.	Wynagrodzenia	38 578,87
7.	Dopłata MEN/dzieci ogółem	3 610,22
8.	Wydatki/dzieci ogółem	2 967,61
9.	Dopłata Gminy (wydatki ogółem - dopłata MEN)	

Subwencja i dotacja pokrywają 100 % kosztów utrzymania oddziału przedszkolnego w odniesieniu do wynagrodzeń.

Lp.	Przedszkole Santok	
1.	Liczba dzieci	85
	Dzieci poniżej "0"	63
	"0"	22
2.	Subwencja	195 070,84
3.	Dotacja	88 389,00
4.	Ogółem dopłata MEN (subwencja+dotacja)	283 459,84
5.	Wydatek ogółem	1 628 679,63
6.	Wynagrodzenia	1 090 752,46
7.	Dopłata MEN/dzieci ogółem	3 334,82
8.	Wydatki/dzieci ogółem	19 160,94
9.	Dopłata Gminy (wydatki ogółem - dopłata MEN)	1 345 219,79

łącznie koszty zabezpieczenia opieki przedszkolnej dla dzieci z terenu gminy Santok wyniosły w roku 2019 – 3.765.967,94 zł.

### **Zestawienie wyników egzaminu ósmoklasisty i egzaminu gimnazjalnego 2018/2019.**

Egzamin ósmoklasisty po raz pierwszy został zorganizowany w roku szkolnym 2018/2019, który sprawdzał wiadomości i umiejętności określone w podstawie programowej kształcenia ogólnego dla szkoły podstawowej. Egzamin obowiązkowy przeprowadzony został w formie pisemnej przez trzy kolejne dni (15-17 kwietnia 2019r.). Uczeń przystąpił do egzaminu z trzech przedmiotów: z języka polskiego (120 min), matematyki (100 min), języka obcego nowożytnego (90 min). Egzamin nie ma progu zdawalności. Od 2022 roku ósmoklasista będzie zobowiązany do przystąpienia do egzaminu z czterech przedmiotów obowiązkowych: języka polskiego, matematyki, języka obcego nowożytnego, jednego przedmiotu do wyboru spośród: biologia, chemia, fizyka, geografia, historia. Wyniki egzaminu obrazują poniższe tabele:

## JĘZYK POLSKI

SZKOŁA	ŚREDNIA SZKOŁY	STANIN	GMINA	POWIAT	WOJEWÓDZTWO	OKRĘG	KRAJ
LIPKI WIELKIE	64,09	5	65	63,37	60,76	60,5	63
JANCZEWO	65	5					
SANTOK	63,69	5					
WAWRÓW	69	7					

## MATEMATYKA

SZKOŁA	ŚREDNIA SZKOŁY	STANIN	GMINA	POWIAT	WOJEWÓDZTWO	OKRĘG	KRAJ
LIPKI WIELKIE	49,48	6	43,14	44,67	41,69	42,07	45
JANCZEWO	41	5					
SANTOK	37,19	4					
WAWRÓW	48,66	6					

## JĘZYK ANGIELSKI

SZKOŁA	ŚREDNIA SZKOŁY	STANIN	GMINA	POWIAT	WOJEWÓDZTWO	OKRĘG	KRAJ
LIPKI WIELKIE	55	5	53,35	59,37	58,4	56,68	59
JANCZEWO	-	-					
SANTOK	48,33	4					
WAWRÓW	59,66	6					

## JĘZYK NIEMIECKI

SZKOŁA	ŚREDNIA SZKOŁY	STANIN	GMINA	POWIAT	WOJEWÓ DZTWO	OKRĘG	KRAJ
LIPKI WIELKIE	50,71	7	47,67	37,97	40,47	39,49	42
JANCZEWO	48	6					
SANTOK (2 ucz.)	35	4					
WAWRÓW	-	-					

język polski					
gimnazjum Santok	gimnazjum Lipki Wlk.	Średnia Gminy	średnia powiatu	średnia wojew.	Średnia okręgu
61,13	60	60,76	62,53	61,01	57,28
historia i wiedza o społeczeństwie					
gimnazjum Santok	gimnazjum Lipki Wlk.	Średnia Gminy	średnia powiatu	średnia wojew.	Średnia okręgu
54,98	50,7	53,46	57,25	56,75	57,28
przedmioty przyrodnicze					
gimnazjum Santok	gimnazjum Lipki Wlk.	Średnia Gminy	średnia powiatu	średnia wojew.	średnia okręgu
43,97	47,3	45,16	47,98	47,45	48,08
matematyka					
gimnazjum Santok	gimnazjum Lipki Wlk.	średnia gminy	średnia powiatu	średnia wojew.	średnia okręgu
30,28	33,33	31,44	39,13	39,10	40,15
język angielski poziom podstawowy					
gimnazjum Santok	gimnazjum Lipki Wlk.	średnia gminy	średnia powiatu	średnia wojew.	średnia okręgu
61,30	75,30	63	68,86	66,48	66,37
język niemiecki poziom podstawowy					
gimnazjum Santok	gimnazjum Lipki Wlk.	średnia gminy	średnia powiatu	średnia wojew.	średnia okręgu
54,00	55,07	54,9	51,36	54,39	50,77

## Kadra i system doskonalenia zawodowego

Stopnie awansu zawodowego w osobach w poszczególnych placówkach oświatowych w roku 2018/2019 – stan na dzień 31.03.2019.

l.p.	wyszczególnienie	stopnie awansu zawodowego w osobach			
		stażysta	kontraktowy	mianowany	dyplomowany
1.	Szkoła Podstawowa w Santoku	<u>0</u>	<u>8</u>	<u>3</u>	<u>22</u>
2.	Szkoła Podstawowa w Lipkach Wielkich	<u>1</u>	<u>4</u>	<u>6</u>	<u>13</u>
3.	Szkoła Podstawowa w Wawrowie	<u>2</u>	<u>7</u>	<u>2</u>	<u>14</u>
4.	Szkoła Podstawowa w Janczewie	<u>0</u>	<u>5</u>	<u>4</u>	<u>11</u>
5.	Przedszkole w Wawrowie	<u>3</u>	<u>2</u>	<u>2</u>	<u>2</u>
6.	Przedszkole w Santoku	<u>1</u>	<u>4</u>	<u>3</u>	<u>6</u>
7.	Przedszkole w Lipkach Wielkich	<u>0</u>	<u>0</u>	<u>6</u>	<u>2</u>
8.	<b><u>RAZEM</u></b>	<b><u>7</u></b>	<b><u>30</u></b>	<b><u>26</u></b>	<b><u>70</u></b>

W roku szkolnym 2018/2019 organ prowadzący przeprowadził 1 komisję egzaminacyjną i nadał stopień awansu zawodowego nauczyciela mianowanego dla nauczyciela Szkoły Podstawowej w Santoku.

System doskonalenia zawodowego i doształcania nauczycieli spowodował, że większość nauczycieli posiada kwalifikacje do nauczania co najmniej dwóch przedmiotów, natomiast wśród zatrudnionych zdecydowaną przewagę stanowią nauczyciele posiadający tytuł nauczyciela dyplomowanego. Każda szkoła i przedszkole prowadzone przez Gminę Santok, doskonalenie zawodowe nauczycieli prowadzi w oparciu o plan doskonalenia zawodowego, przygotowany, kierunków realizacji polityki oświatowej państwa, planu nadzoru pedagogicznego Lubuskiego Kuratora Oświaty na

---

2018/2019, wieloletniego planu doskonalenia zawodowego, planu nadzoru pedagogicznego dyrektora szkoły na 2018/2019 oraz szkolne plany podnoszenia kompetencji zawodowych i bieżące potrzeby danej jednostki.

W roku budżetowym 2019, z uwzględnieniem: art. 76 pkt. 33 ustawy z dnia 27 października 2017 roku o finansowaniu zadań oświatowych, ogólny koszt doskonalenia zawodowego nauczycieli wyniósł 46.466,78. Nauczyciele uczestniczyli w kursach, warsztatach, szkoleniach, studiach II stopnia (terapia pedagogiczna z arteterapią) i studiach podyplomowych (oligofrenopedagogika, zarządzanie oświatą, nauczanie plastyki i techniki, geografia).

### **Dofinansowanie pracodawcom kosztów kształcenia młodocianych pracowników w 2019 roku.**

Organ prowadzący realizuje zadanie związane dofinansowaniem pracodawcom kosztów dokształcania młodocianych pracowników. W 2019 r. pracodawcy złożyli 8 wniosków, wypłacono kwotę 43.055,86 zł, która jest refundowana przez Wojewodę Lubuskiego.

### **Dowóz uczniów do szkół**

Obowiązek organizacji bezpłatnego dowozu dzieci i uczniów do szkół wynika z art. 39 ust. 3 ustawy z dnia 14 grudnia 2016 r. Prawo oświatowe. Zapewnienie tego transportu pojawia się w momencie gdy droga ucznia klas I-IV z domu do szkoły przekracza 3 km, a dla uczniów klas V-VIII – 4 km. Spełnienie tego obowiązku może być realizowane w dwojaki sposób: albo poprzez wspomnianą wcześniej organizację bezpłatnego transportu lub poprzez zwrot kosztów przejazdu ucznia na podstawie zawartego porozumienia z rodzicami bądź opiekunami prawnymi.

Również do obowiązkowego zadania gminy wymienionego w art. 39 ust. 4 ustawy Prawo oświatowe jest zapewnienie uczniom niepełnosprawnym bezpłatnego transportu i opieki w czasie przewozu do najbliższej szkoły podstawowej, ponadpodstawowej, do ośrodka rewalidacyjno-wychowawczego. Obowiązkiem gminy jest również zwrot kosztów przejazdu ucznia i dziecka niepełnosprawnego rodzicom bądź opiekunom prawnym, na zasadach określonych w umowie zawartej między wójtem a rodzicami, jeżeli dowożenie i opiekę zapewniają rodzice.



---

Dowóz dzieci i uczniów niepełnosprawnych oraz uczniów Szkoły Podstawowej w Janczewie i w części Szkoły Podstawowej w Santoku a także Gminnego Przedszkola w Santoku realizowany był przez przewoźnika wyłonionego w przetargu nieograniczonym, firmę Argos z Gorzowa Wielkopolskiego. Oprócz tego dla uczniów Szkoły Podstawowej w Santoku i Szkoły Podstawowej w Lipkach Wielkich kupowano bilety miesięczne PKS. Wypełniając obowiązek wynikający z art. 39 ust. 4 pkt 3 zostały zawarte porozumienia z rodzicami dzieci i uczniów niepełnosprawnych, na podstawie których zwracany jest koszt dowozu. Koszt zadania organizacji transportu uczniów do szkół w 2019 r. wyniósł 472.603,51 zł.

---

## 9. Polityka Gminy Santok w zakresie bezpieczeństwa.

### ANALIZA BEZPIECZEŃSTWA I PORZĄDKU PUBLICZNEGO W 2019 R. NA TERENIE GMINY SANTOK

W 2019 roku na terenie Gminy Santok w wyniku przeprowadzonych postępowań przygotowawczych przez funkcjonariuszy Komisariatu Policji II i Komendy Miejskiej Policji w Gorzowie Wlkp. stwierdzono 90 przestępstw, co stanowi w porównaniu do analogicznego okresu roku 2018 o 56 przestępstw więcej. Największy wzrost ilości przestępstw stwierdzono w Lipkach Wielkich (wzrost z 2 czynów do 12), w Górkach (wzrost z 6 czynów do 11) i w Wawrowie (wzrost z 10 czynów do 28).

W zakresie eliminacji zachowań szczególnie uciążliwych społecznie są kradzież mienia, kradzież z włamaniem, kradzież samochodu, uszczerbek na zdrowiu oraz uszkodzenie mienia. Podział na poszczególne kategorie przestępstw w odniesieniu do poszczególnych miejscowości przedstawiono tabelarycznie.

## ZAGROŻENIE PRZESTĘPSTWAMI NA TERENIE GMINY SANTOK

Miejscowość	Art.278 kk Kradzieże	Art.279 kk Kradzieże z włamaniem	Art. 288 kk Uszkodzenie mienia	Art. 157,158 Uszczerbek na zdrowiu	Inne art.	Rok 2019
Baranowice	0	0	0	0	0	0
Czechów	0	0	1	0	2	3
Górki	2	0	0	1	2	5
Gralewo	1	0	0	0	2	3
Janczewo	2	0	0	2	4	8
Jastrzębnik	1	0	0	1	6	8
Lipki Małe	0	0	0	0	0	0
Lipki Wielkie	2	0	0	1	9	12
Ludzisławice	0	0	0	0	1	1
Mąkoszyce	0	0	0	0	0	0
Nowe Polichno	0	0	0	0	2	2
Płomykowo	2	0	0	0	2	4
Santok	1	0	1	1	8	11
St. Polichno	1	0	1	0	3	5
Wawrów	3	0	1	0	24	28
<b>OGÓŁEM</b>	<b>15</b>	<b>0</b>	<b>4</b>	<b>6</b>	<b>81</b>	<b>90</b>

## ZAGROŻENIE WYKROCZENIAMI

W 2019 roku na terenie gminy Santok ujawniono łącznie 31 wykroczeń w których zastosowano postępowanie mandatowe. Dzielnicowi Gminy Santok w roku 2019 zatrzymali 5 nietrzeźwych kierujących pojazdem mechanicznym, 1 nietrzeźwego kierującego pojazdem nie mechanicznym. Efekty działań policjantów przedstawiono w zestawieniu tabelarycznym.

EFEKTY SŁUŻBY DZIELNICOWYCH I WYKROCZENIA UJAWNIONE NA TERENIE GMINY  
SANTOK

L.P.	MIEJSCOWOŚĆ	Sprawy nietrzeźwi kierowcy	Sprawy 87kw	Kradzież/zatrzymania	Poszukiwani/zatrzymani	Wykr. Przeciwno mieniu	Wykr. Przeciwno porządkowi	Wykr. Bezpiecz. W komunikacji	Wykr. Obyczajność publiczna	Wykr. Ust. O wych. W trzeźwości	Inne	Razem rok 2019
1	Baranowice	0	0	0	0	0	0	0	0	0	0	0
2	Czechów	0	0	0	0	0	0	0	0	0	0	0
3	Górki	0	0	1	0	0	0	0	0	0	0	1
4	Gralewo	1	0	1	0	1	0	0	0	0	0	3
5	Janczewo	0	0	3	0	1	1	0	0	0	0	5
6	Jastrzębnik	1	0	0	0	0	0	1	0	0	0	2
7	Lipki Małe	0	0	0	0	0	0	0	0	0	0	0
8	Lipki Wielkie	1	1	1	0	2	0	0	0	0	1	6
9	Ludzisławice	0	0	0	0	0	0	0	0	0	0	0
10	Mąkoszyce	0	0	0	0	0	0	0	0	0	0	0
11	Nowe Polichno	0	0	0	0	0	0	0	0	0	0	0
12	Płomykowo	0	0	0	0	0	0	0	0	0	0	0
13	Santok	1	0	1	0	1	0	1	0	0	0	4
14	Stare Polichno	0	0	1	0	1	0	0	0	0	0	2
15	Wawrów	1	0	6	0	2	1	2	0	0	1	13
<b>Razem</b>		<b>5</b>	<b>1</b>	<b>14</b>	<b>0</b>	<b>8</b>	<b>2</b>	<b>4</b>	<b>0</b>	<b>0</b>	<b>2</b>	<b>31</b>

## BEZPIECZEŃSTWO I PORZĄDEK W RUCHU DROGOWYM

	2016	2017	2018	2019
<b>WYPADKI</b>	<b>6</b>	<b>4</b>	<b>3</b>	<b>3</b>
<b>ZABICI</b>	<b>1</b>	<b>0</b>	<b>2</b>	<b>1</b>
<b>RANNI</b>	<b>13</b>	<b>5</b>	<b>3</b>	<b>13</b>
<b>KOLIZJE</b>	<b>70</b>	<b>69</b>	<b>80</b>	<b>70</b>

Liczba kolizji zarejestrowanych w 2018 roku, zaistniałych na terenie zabudowanym poszczególnych miejscowości Gminy Santok:

- Wawrów – 12
- Lipki Wielkie- 6
- Santok - 12
- Janczewo- 6
- Czechów- 4
- Stare Polichno- 1
- Gralewo- 2
- Płomykowo-1
- Ludzistawice- 4
- Mąkoszyce – 1
- Nowe Polichno - 1
- Zdarzenia pomiędzy miejscowościami - 19

Bardzo duży wpływ na bezpieczeństwo w ruchu drogowym mają zapewne nietrzeźwi uczestnicy ruchu poruszający się po drogach. W tym zakresie na terenie gminy ujawniono 10 przypadków prowadzenia pojazdów mechanicznych w stanie nietrzeźwości stanowiących przestępstwo(art. 178§ 1 KK).

Należy również zauważyć, iż liczba wypadków drogowych pozostała na niezmiennym poziomie 3. Odnotowano również spadek liczby ofiar śmiertelnych wypadków drogowych z 2 do 1. Liczba osób rannych w zdarzeniach wzrosła o 10 osób poszkodowanych. Liczba kolizji drogowych spadła o 10, co mogło być efektem zwiększonych kontroli patroli policji.

---

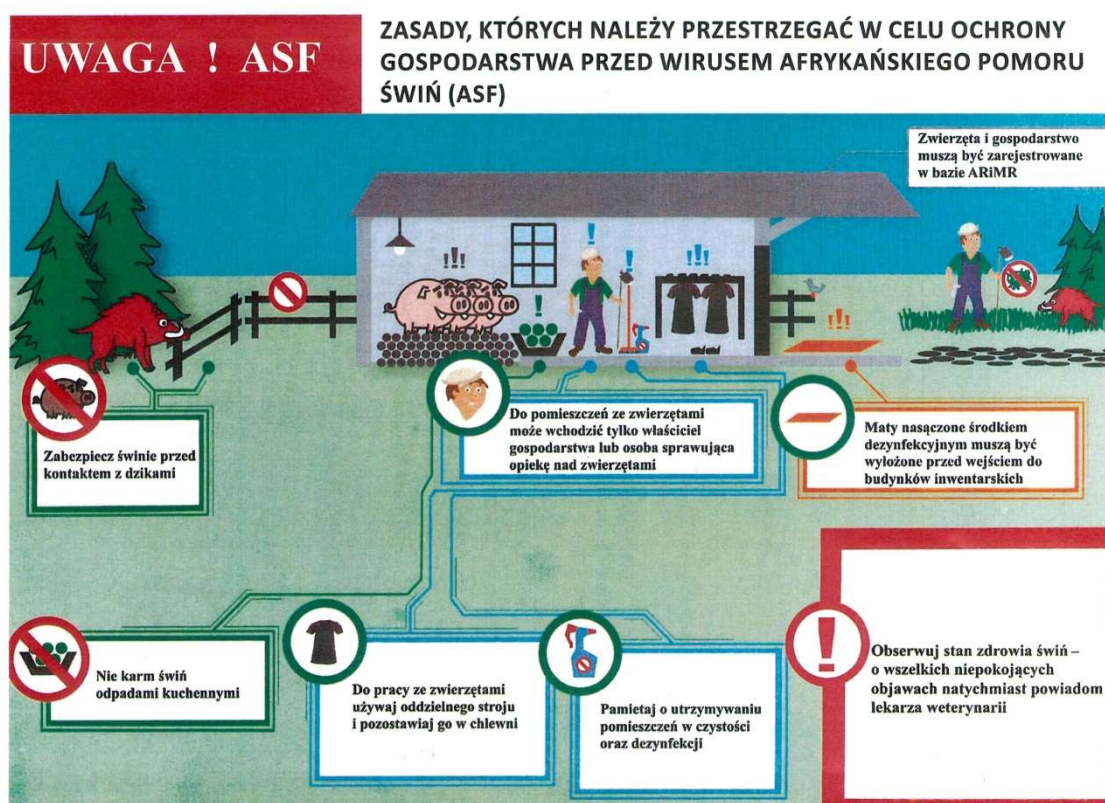
## DZIAŁANIA PROFILAKTYCZNE

Realizowane programy prewencyjne skierowane na zapobieganie przestępczości i zachowaniu patologicznym wśród dzieci i młodzieży oraz umiejętności bezpiecznego zachowania się:


1. „Bezpieczne wakacje” — działania profilaktyczne ukierunkowane na umiejętność właściwego zachowania się podczas letniego wypoczynku. W ramach spotkań dzielnicowi przeprowadzili spotkania w: SP w Santoku, SP w Lipkach Wielkich, SP w Janczewie i SP w Wawrowie.
2. „Bezpieczna droga do szkoły” — wzmożone działania profilaktyczne prowadzone w celu poprawy bezpieczeństwa dzieci i młodzieży w drodze do i ze szkoły realizowane na początku roku szkolnego.
3. „LUPO” — program skierowany do uczniów szkół podstawowych, którego głównym celem jest przybliżenie służby policjanta oraz nauka bezpiecznych zachowań.
4. Działania „Bezpieczne Ferie” i „Bezpieczne wakacje”- programy skierowane do uczniów szkół podstawowych.
5. W ramach działań profilaktycznych organizowane były spotkania z sołtysami wsi, które dotyczyły problemów i bezpieczeństwem na podległym terenie.
6. Przeciwdziałanie Przemocy w Rodzinie w ramach prowadzenia przez Ośrodek Pomocy Społecznej procedur Niebieskich Kart i współdziałanie dzielnicowych gminy Santok z pracownikami Gminnego Ośrodka Pomocy Społecznej w tym zakresie.
7. „Bezpieczny Senior-Seniorze nie daj się oszukać” – spotkania z seniorami pod kątem pogłębiania ich wiedzy w zakresie metod działania sprawców tzw. metoda na wnuczka, na hydraulika itp.

## Przeprowadzone działania z zakresu Obrony Cywilnej i Zarządzania Kryzysowego w 2019 roku:

1) W 2019 roku zostało przeprowadzone jedno posiedzenie Gminnego Zespołu Zarządzania Kryzysowego. Tematem spotkania była krótka informacja o ostrzeżeniu hydrogeologicznym w związku z prognozowanym wystąpieniem niżówki hydrogeologicznej (obniżanie się zwierciadła wód podziemnych w płytkich poziomach wodonośnych) oraz ASF (Afrykański Pomór Świń). Omówiono zasady bioasekuracji oraz wymogi dotyczące zabezpieczenia gospodarstw, w których utrzymywana jest trzoda chlewna. Przedstawiono mapy ze strefami zapowietrzonymi terenów powiatu zielonogórskiego. Wszelkie informacje odnośnie ASF zostały opublikowane na gminnej stronie i mediach społecznościowych oraz zostały przekazane plakaty z bioasekuracją sołtysom Gminy Santok.







## Afrykański pomór świń (ASF)

Najczęstszym sposobem zakażenia zwierząt jest bezpośredni lub pośredni kontakt ze zwierzętami zakażonymi. Wirus ASF może stosunkowo łatwo rozprzestrzeniać się za pośrednictwem osób i pojazdów odwiedzających gospodarstwo, skażonego sprzętu i narzędzi, zwierząt mających swobodny dostęp do gospodarstwa (gryzonie, koty, psy), jak również przez skażoną paszę, wodę oraz skarmianie zwierząt odpadami kuchennymi (zlewkami) zawierającymi nieprzetworzone mięso zakażonych świń lub dzików.

Przywożona żywność zawierająca produkty pochodzenia zwierzęcego może zawierać patogeny powodujące niektóre choroby zakaźne zwierząt, w tym afrykański pomór świń.

### DO ORGANIZATORÓW IMPREZ, W TYM:

### JARMARKÓW, WYSTAW, KIERMASZÓW, FESTYNÓW ITP.

ORGANIZATORZY POWYŻSZYCH IMPREZ W CELU ZAPEWNIENIA BEZPIECZEŃSTWA ZDROWIA PUBLICZNEGO, W TYM ZAPOBIEGANIA ROZPRZESTRZENIANIA SIĘ WIRUSA ASF POWINNI ZWRACAĆ SZCZEGÓLNA UWAGĘ NA PRZESTRZEGANIE NASTĘPUJĄCYCH ZASAD:

1. PODMIOTY WPROWADZAJĄCE ŻYWNOSĆ DO OBROTU W RAMACH ORGANIZOWANYCH IMPREZ POWINNY BYĆ ZAREJESTROWANE I NADZOROWANE PRZEZ WŁAŚCIWE ORGANY, TJ. INSPEKCJĘ WETERYNARYJNĄ LUB PAŃSTWOWĄ INSPEKCJĘ SANITARNĄ.
2. W PRZYPADKU UJAWNIENIA PRZEZ ORGANIZATORA IMPREZY PODMIOTU OFERUJĄCEGO DO SPRZEDAŻY ŻYWNOSĆ, A NIEZGŁOSZONEGO DO ORGANIZATORA PRZED ROZPOCZĘCIEM IMPREZY NALEŻY POINFORMOWAĆ NIEZWŁOCZNIE WŁAŚCIWE ORGANY NADZORUJĄCE.
3. PODCZAS WPROWADZANIA DO OBROTU ŻYWNOSCI NALEŻY ZAPEWNIĆ WŁAŚCIWE WARUNKI HIGIENICZNE.
4. PODCZAS IMPREZ NALEŻY ZAPEWNIĆ DOSTATECZNĄ ILOŚĆ WŁAŚCIWYCH POJEMNIKÓW NA ODPADY ŻYWNOSCIOWE.
5. NALEŻY ZAPEWNIĆ PRZEKAZANIE ODPADÓW ŻYWNOSCIOWYCH DO UPRAWNIONYCH ZAKŁADÓW UTYLIZACYJNYCH.
6. ORGANIZATOR IMPREZY POWINIEN POINFORMOWAĆ WŁAŚCIWE ORGANY NADZORUJĄCE PODMIOTY ZAMIERZAJĄCE OFEROWAĆ DO SPRZEDAŻY ŻYWNOSĆ O TERMINIE I MIEJSCU ORGANIZOWANEJ IMPREZY, CO NAJMNIEJ NA 7 DNI PRZED PLANOWANYM TERMINEM.

---

2) Wójt Gminy Santok wraz z pracownikiem ds. obrony cywilnej uczestniczyli na 5 sztabach PCZK (Powiatowe Centrum Zarządzania Kryzysowego).

3) Zgodnie z planem obrony cywilnej na rok 2019, co miesiąc w każdy ostatni czwartek miesiąca Gmina Santok brała udział w treningach łączności, przeprowadzonych przez Starostwo Powiatowe i Lubuski Urząd Wojewódzki, dla formacji Drużyny Wykrywania i Alarmowania oraz System Wczesnego Ostrzegania .

4) Zgodnie z „Kalendarzowym Planem działania w zakresie obrony cywilnej i zarządzania kryzysowego”, wystosowano następujące pisma oraz podjęto działania z zakresu:

- Zaktualizowano dane gminnego punktu HNS (przyjęcie sił wojskowych sojusznicznych, zabezpieczenie ich przemieszczania i wsparcie podczas działań na terytorium RP).
- W miesiącach maju i listopadzie sprawdzono zastępcze źródła zasilania, agregaty prądotwórcze o mocy 6kW i 11kW, znajdujące się w Magazynie Obrony Cywilnej (MOC) oraz co kwartał został uruchomiony i sprawdzony agregat prądotwórczy o mocy 45 kW, zasilający cały budynek Urzędu Gminy.
- Bilans personelu medycznego w Gminie Santok za 2018 rok.
- W grudniu przeprowadzona została inwentaryzacja sprzętu znajdującego się w MOC, dane zostały przesłane do LUW w Gorzowie Wlkp.
- Dystrybucja tabletek jodowych z podziałem na grupy ryzyka i wykaz punktów wydawania tabletek jodowych.

5) W sierpniu przeprowadzono kampanię informacyjną na temat prawidłowego zachowania się podczas odkrycia niewybuchu, po serii znalezisk podczas czyszczenia stawów retencyjnych w Wawrowie i Janczewie.

Kilka najważniejszych zasad jak zachować się po znalezieniu niewybuchu:

- zachować zdrowy rozsądek (znajdujące się w naszych lasach, stawach i polach uprawnych militaria mają po 80 lat i więcej, nie wiemy zatem jak zachowają się w przypadku np. wstrząsu spowodowanego wyciągnięciem z ziemi),
- należy mieć świadomość że materiał wybuchowy stosowany w technice wojskowej jest całkowicie odporny na warunki atmosferyczne i niezależnie od tego kiedy został wyprodukowany, zachowuje swoje właściwości wybuchowe,

- 
- nie zabierać pocisków, nie podnosić, nie odkopywać czy nie wrzucać do ogniska,
  - zabranie niewybuchu do domu jest zagrożeniem zdrowia i życia nie tylko dla siebie, ale także dla sąsiadów,
  - za narażenie człowieka na bezpośrednie niebezpieczeństwo utraty życia albo ciężkiego uszczerbku na zdrowiu grozi kara do 3 lat pozbawienia wolności,
  - należy opuścić miejsce znaleziska, najlepiej cofając się po tych samych śladach,
  - **NIEZWŁOCZNIE** powiadomić Policję! Nr alarmowe: 112, 997.



PODSUMOWANIE DZIAŁALNOŚCI OSP ZA 2019 ROK:

L p.	Miejscowość działania OSP	Wydatki bieżące	Wyjazdy Pożary	Wyjazdy Miejscowe Zagrożenia	Wyjazdy Powodziowe	Wyjazdy Fałszywy Alarm	Wyjazdy SUMA
1.	Wawrów	32.929,49 zł	4	18	0	0	22
2.	Janczewo KSRG	70.033,22 zł	43	49	0	3	95
3.	Gralewo	23.178,72 zł	15	8	0	0	23
4.	Santok	53.241,67 zł	33	21	0	4	58
5.	Czechów	3.535,42 zł	0	2	0	0	2
6.	Stare Polichno	27.581,50 zł	21	10	0	1	32
7.	Ludzisławice	797,12 zł	0	0	0	0	0
8.	Lipki Wielkie KSRG	39.855,26 zł	33	15	0	3	51
9.	Jastrzębnik	1.747,83 zł	0	0	0	0	0
<b>10</b>	<b>RAZEM</b>	<b>252.900,23 zł</b>	<b>149</b>	<b>272</b>	<b>0</b>	<b>11</b>	<b>283</b>



---

WYDATKI Z FUNDUSZU SOŁECKIEGO NA OSP W 2019 ROKU

<b>Lp.</b>	<b>Miejscowość działania OSP</b>	<b>KWOTA</b>	<b>NAZWA ZADANIA</b>
<b>1.</b>	<b>Wawrów</b>	<b>5.000,00 zł</b>	<b>Doposażenie OSP Wawrów.</b>
<b>2.</b>	<b>Gralewo</b>	<b>8.000,00 zł</b>	<b>Zakup umundurowania dla strażaków.</b>
<b>3.</b>	<b>Santok</b>	<b>2.500,00 zł</b>	<b>Doposażenie OSP.</b>
<b>4.</b>	<b>Stare Polichno</b>	<b>6.000,00 zł</b>	<b>System Alarmowy dla OSP.</b>
<b>5.</b>	<b>Lipki Wielkie</b>	<b>6.000,00 zł</b>	<b>Doposażenie jednostki OSP.</b>
<b>6.</b>	<b>RAZEM</b>	<b>27.500,00 zł</b>	

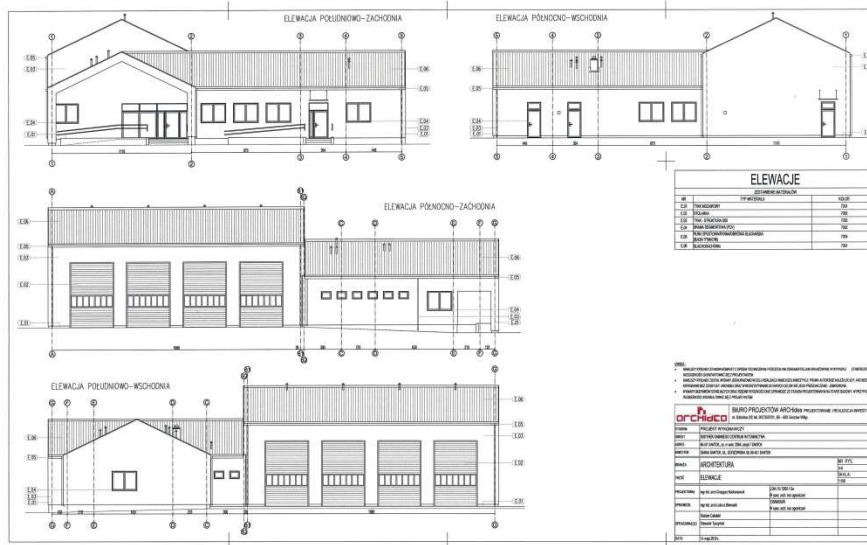
## WYDATKI INWESTYCYJNE NA OSP W 2019 ROKU

Lp.	Miejscowość działania OSP	KWOTA	WYDATKI INWESTYCYJNE
1.	Gminne Centrum Ratownictwa (budowa nowej remizy przy SP Santok)	282.887,58 zł	Zakup działki, dokumentacja projektowa.
2.	Janczewo KSRG	273.400,07 zł	Remont dachu remizy, dokumentacja projektowa.
3.	Lipki Wielkie KSRG	239.992,00 zł	Dofinansowanie na zakup nowego średniego wozu strażackiego.
4.	<b>RAZEM</b>	<b>796.279,65 zł</b>	

### 1. BUDOWA NOWEJ REMIZY STRAŻACKIEJ – GMINNE CENTRUM RATOWNICTWA.

Budowa nowej strażnicy dla druhów z Santoka i Gralewa. Działka położona w strategicznym miejscu, wzgórzu obok Szkoły Podstawowej w Santoku. Dogodny wyjazd na akcje ratowniczo-gaśnicze, skrzyżowanie drogi wojewódzkiej Nr 158 oraz bliskość rzek Warty i Noteci stanowią idealne miejsce do budowy remizy, powiększając tym zasięg działań strażaków pod kątem przeciwpowodziowym i ratowniczo-gaśniczym. Centralizacja siedzib obu oddziałów w jednym miejscu podyktowana jest względami organizacyjnymi jak i ekonomicznymi. Zakup działki wraz z dokumentacją wyniósł: 282.887,58 zł. Finansowane ze środków własnych.







## 2. REMONT DACHU REMIZY OSP JANCZEWO.

Remont dachu strażnicy w Janczewie wykonany został ze środków gminnych. Całkowity koszt inwestycji to 273.400,07 złotych. Zakres robót budowlanych całej inwestycji dotyczył:

- a) Demontaż istniejącej więźby dachowej nad budynkiem remizy strażackiej,
- b) Montaż nowej więźby dachowej nad budynkiem remizy strażackiej,
- c) Pokrycie dachu dachówką karpiówką budynku remizy strażackiej, oraz budynku mieszkalnego znajdującego się w obrębie działki ewd. Nr 161/1,
- d) Przemurowanie uszkodzonych części ścianek attyk (murków ogniowych),
- e) Wykonanie obróbek blacharskich,
- f) Montaż rynien i rur spustowych,
- g) Montaż wyłazu dachowego nad budynkiem remizy strażackiej,
- h) Montaż systemowych ław i stopni kominiarskich nad budynkiem remizy strażackiej,
- i) Wykonanie instalacji uziemiającej i odgromowej.





### 3. DOFINANSOWANIE NA ZAKUP NOWEGO ŚREDNIEGO WOZU STRAŻACKIEGO DLA OSP LIPKI WIELKIE.


Dnia 10 grudnia 2019 roku odbyło się uroczyste przekazanie nowego średniego wozu strażackiego dla Ochotniczej Straży Pożarnej w Lipkach Wielkich. Samochód na podwoziu marki Renault D16 z napędem 4x4 dostarczyła firma "Szczęśniak" Pojazdy Specjalne, która w drodze wyłonionego przetargu zrealizowała to zamówienie za kwotę 799.992,00 zł. Samochód został dofinansowany z kilku źródeł:

1. Budżet Gminy - 239.992,00 zł
2. Narodowy / Wojewódzki Fundusz Ochrony Środowiska i Gospodarki Wodnej - 380.000,00 zł
3. Dotacja Krajowego Systemu Ratowniczo-Gaśniczego / Ministerstwa Spraw Wewnętrznych i Administracji - 161.000,00zł
4. Środki Ubezpieczeniowe - 19.000,00 zł

**SZCZĘŚNIAK**

**SZCZĘŚNIAK** Pojazdy Specjalne Sp. z o.o.  
ul. Bestwinska 105A 43-346 Bielsko-Biala  
tel: +48 33 827 3400 fax: +48 33 818 2614  
biuro@szczesniak.pl www.szczesniak.pl  
NIP: 5472099801 REGON: 241073251

OFERTA  
na dostawę średniego samochodu ratowniczo - gaśniczego  
na podwoziu Renault D16



Zdjęcie poglądowe

Przekazany  
mgr inż. Tomasz Kruziak

WSK  
PN-EN ISO 9001:2015  
PN-EN ISO 14001:2015  
AKW 110:2014

27  
lat

Sąd Rejonowy Bielsko-Białe, VIII Wydział  
Gospodarczy Krajowego Rejestru Sądowego  
KRS 0000320062 NIP 5472099801  
Kapitał zakładowy: 10 244 500,00 zł

CCJ

1









---

## 10. Polityka Gminy Santok w sektorze kultury

Gminny Ośrodek Kultury w Santoku został powołany jako instytucja posiadająca osobowość prawną 1 kwietnia 2016r. W strukturę GOK-u wchodzi Biblioteka Gminna w Santoku oraz Filia Biblioteki w Lipkach Wielkich.



Zadaniem GOK-u jest realizacja celów statutowych w zakresie organizowania działalności kulturalnej, sportowej i rekreacyjnej. GOK jako instytucja mająca w swojej działalności statutowej oprócz kultury również sport zarządza boiskiem Orlik w Wawrowie oraz siłownią w Santoku. Oprócz sali w Santoku GOK otrzymał w użyczeniu salę w Lipkach Wielkich.

### **Majątek, którym zarządza GOK przedstawia się następująco:**

#### **Budynki:**

GOK Santok 895.577 zł

Sala Lipki Wielkie 745.930 zł

Biblioteka w Santoku wraz z siłownią 394.664 zł

Orlik w Wawrowie 1.080.899 zł

#### **Wyposażenie:**

Biblioteka w Santoku 20.205 zł

Siłownia 5.004 zł

Orlik 2.736 zł

GOK Santok 158.253,49 zł

Sala Lipki Wielkie wraz z biblioteką 51.642 zł

**W roku 2019 Gminny Ośrodek Kultury w Santoku zrealizował następujące zadania:**

**IMPREZY GMINNE (w tym masowe) SKIEROWANE DO CAŁEJ SPOŁECZNOŚCI  
LUB Z OKAZJI ŚWIĘTA WYBRANYCH GRUP**

Nazwa działania	Data	Przybliżona liczba odbiorców	Miejsce	Koszt
Gminny Dzień Osób Niepełnosprawnych	04.01	100	Santok GOK	2.031,00
Spotkanie z biznesem	08.02	80	Santok GOK	8.610,00
Kobiety kobietom	08.03	100	Santok GOK	300,00
Święto Sołtysa (spektakl „Trzy razy Piaf”)	17.03	20	Wawrów	1.620,00
Gminny Dzień Dziecka	31.05	200	Stare Polichno	5.521,00
Dni Grodu Santok	07.06-08.06	1200	Santok	105.851,48
700-lecie Wawrowa	30.08	200	Wawrów	5.815,00
Dożynki Gminne	08.09	1000	Wawrów	80.850,01
Gminny Dzień Edukacji Narodowej	11.10	120	Wawrów	700,00
Gminny Dzień Seniora	18.10	250	Santok	16.861,00

**IMPREZY O CHARAKTERZE CHARYTATYWNYM**

Nazwa	Data	Liczba uczestników	Miejsce	Uzyskane i przekazane środki
WOŚP- współpraca ze SP Lipki Wielkie	13.01	200	Lipki Wielkie	27.385,00
Event charytatywny „Sztuka Pomagania”	05.04	100	Janczewo	4.057,30
Szlachetna paczka	07.12	100	Cała gmina Santok	30.000,00



**IMPREZY O CHARAKTERZE ARTYSTYCZNYM, NAUKOWYM I EDUKACYJNYM  
(koncerty, wernisaże, spektakle, konferencje)**

Nazwa działania	Data	Liczba odbiorców	Koszt
Spektakl „Skrzypek na dachu”	11.01	50	brak
Wiosenny koncert „Jaka to melodia?”	13.04	100	1.540,00
Gminny Dzień Flagi	30.04	150	1.371,20
Majówka UTW	11.05	300	2.420,00
Spotkanie z autorami	15.05.	60	1.095,00
Spektakl „Jekyll & Hyde”	17.05	20	brak
Lubuski Piknik Zdrowia	21.07	100	738,00
Narodowe Czytanie	07.09	100	brak
Warsztaty malarskie	11.10 – 8.11	20	1.160,90
Europejski Dzień Przywracania Czynności Serca	16.10	70	114,90
Jesienny koncert w Gralewie	26.10	60	1.922,28
Gminne Obchody Święta Niepodległości - koncert	08.11	80	3.492,80
Jarmark Bożonarodzeniowy	14.12	80	3.312,00

**DZIAŁANIA PROMUJĄCE GMINĘ, ROZWÓJ TALENTÓW ARTYSTYCZNYCH**

Nazwa działania	Data	Miejsce	Koszt
Lubuski Festiwal Piosenki PRO ARTE	26.02	Witnica	brak
Lubuski Konkurs Recytatorki PRO ARTE	08.03 25.03	Kostrzyn Międzyrzecz	brak
Ogólnopolskie Konfrontacje Taneczne - TRANS	31.03	Lipiany	brak
Lubuski konkurs plastyczny PRO ARTE	24.04	Zielona Góra	brak
Euro Dance Festiwal	16.06	Szczecin	brak
Dożynki Powiatowe	07.09	Lubiszyn	brak

## IMPREZY O CHARAKTERZE SPORTOWYM

Nazwa działania	Data	Liczba odbiorców	Miejsce	Koszt
Turniej Halowej Piłki Nożnej	15.01 25.01	120	Santok	brak
Turniej Halowej Piłki Nożnej Dziecięcej	16.01	80	Wawrów	brak
Turniej Piłki Siatkowej	19.01	100	Lipki Wielkie	brak
Turniej Tenisa Stołowego	25.01	100	Lipki Wielkie	brak
Cykl rajdów rowerowych	24.03 14.04 06.07 24.08 07.09	100	Tereny Gminy Santok	300,00
SCOTT MTB Challenge	07.04 18.08	20 175	Płomykowo	2.580,00
Majówka – turniej siatkówki plażowej	25.05	100	Czechów	2.800,00
Janczewska 10	02.06	360	Janczewo	7.264,00
Warsztaty taneczne Afro Beat	05.06	40	Santok	brak
Powiatowy Turniej Piłki Nożnej	14.06	100	Kostrzyn	brak
Męskie zumbowanie	22.06	50	Santok promenada -	brak
Gminne Igrzyska Sportowe	29.09	100	Santok-promenada	5.161,00
Rajdy Konne	05.10	50	Nowe Polichno	9.754,00

## WSPÓŁPRACA Z PLACÓWKAMI OŚWIATOWYMI

Nazwa działania	Data	Liczba odbiorców	Placówki zaangażowane w działanie	koszt
Poetyckie potyczki „Zima malowana” potyczki słowem	10.01	50	Szkoła Podstawowa w Lipkach Wielkich, Janczewie i Wawrowie	560,00
Projekt edukacyjny „Równać szanse”	15.02	30	Szkoła Podstawowa w Lipkach Wielkich	Dofinansowanie z fundacji „Równać szanse”
Wokalne potyczki	22.02	50	Szkoła podstawowa w Janczewie, Wawrowie, Santoku i Lipkach Wielkich	580,00
Warsztaty komunikacji interpersonalnej „Równać szanse”	20.03	30	Lipki Wielkie	230,00
Poetyckie potyczki „Do serca przytul psa”	22.03	50	Przedszkole Santok, Wawrów i Lipki Wielkie oraz Szkoła Podstawowa Santok, Lipki Wielkie, Janczewo i Wawrów	702,00
Poetyckie potyczki „Moja Ojczyzna”	25.10	50	Przedszkole Santok, Wawrów i Lipki Wielkie oraz Szkoła Podstawowa Santok, Lipki Wielkie, Janczewo i Wawrów	550,00
Dzień Pluszowego Misia	22 i 25.11	150	Przedszkole w Lipkach Wielkich, Santoku i Wawrowie	350,00
Wokalne potyczki „Kolędy i pastorałki”	13.12	50	Przedszkole Santok, Wawrów i Lipki Wielkie oraz Szkoła Podstawowa Santok, Lipki Wielkie, Janczewo i Wawrów	624,46

## CZAS WOLNY DZIECI I MŁODZIEŻY – FERIE, WAKACJE

Nazwa działania	Data	Liczba odbiorców	Miejsce	koszt
Ferie z GOK-iem (warsztaty filcowania, warsztaty muzyczo – artystyczne, spektakle teatralne)	14-27.01	200	Santok, Lipki Wielkie, Janczewo, Stare Polichno	2.740,00
Warsztaty szydełkowania flagi	08.04	60	Szkoła Podstawowa Janczewo, Lipki Wielkie i Santok	1.457,00
Warsztaty „Akcja – reaktywacja – stare na nowe”	01-04.07	20	Santok	2.500,00
Warsztaty teatralne „Na zdrowie” z Cezarym Żołyńskim	15 – 19.07	10	Janczewo	2.340,00
Masterchef Junior	26.07	50	Gralewo	577,00
Animacje wakacyjne	06.07 13.07 24.08 24.08 25.08	30 70 50 20 20	Jastrzębnik Stare Polichno Gralewo Baranowice Santok	744,33
Warsztaty rękodzielnicze	06.08 13.08	20 20	Jastrzębnik Santok	2.000,00
Spektakle teatralne	12.08 13.08 14.08	40 50 80	Czechów Lipki Wielkie Stare Polichno	1.500,00
Podchody	22.08	20	Wawrów	100,00
Warsztaty gastronomiczne zwycięzców Masterchef Junior	27.08	5	Gorzów Wlkp.	brak
Animacje mikołajkowe	06.12	80 10 70	Janczewo Górki Gralewo	brak

## SEKCJE DZIAŁAJĄCE PRZY GOK

Nazwa działania	Data	Liczba uczestn. pojed. spotkań	Koszt
Bal Przebierańców dla dzieci z sekcji GOK	13.02	50	805,00
Zakończenie sekcji działających przy GOK	12.06	50	555,00
Fitness Santok	Cały rok szk.	15	500,00
Zajęcia taneczne Trans	Cały rok szk.	15	3.936,00
Zajęcia teatralne	Cały rok szk.	10	1.480,00
Malarstwo	Cały rok szk.	7	4.165,00
chór	Cały rok szk.	16	8.580,00
Zajęcia plastyczne dla dzieci	Cały rok szk.	15	5.593,20
Zajęcia taneczne dla seniorów	Cały rok szk.	10	brak

Swoją działalność statutową GOK realizuje na terenie całej gminy. Realizacja zadań odbywa się dzięki dotacji przekazanej przez Organizatora tj. Gminę Santok oraz dofinansowaniu ze środków zewnętrznych:

- w roku 2019 GOK otrzymał dofinansowanie z Programu Współpracy Brandenburgia – Polska Interreg V A, Fundusz Małych Projektów na Dożynki Gminne (8.719 euro);
- niektóre działania (700-lecie Wawrowa, Janczewska 10) GOK realizuje wspólnie z innymi podmiotami ubiegającymi się o dofinansowania zewnętrzne;
- w 2019 roku GOK otrzymał również darowizny oraz zawarł umowy sponsoringowe na łączną kwotę 16.280 zł;
- dofinansowanie otrzymały również biblioteki na zakup nowości w kwocie 4.751 zł.

Biblioteki.

Aktualnie w księgozbiornie biblioteki w Santoku znajduje się 13.638 pozycji. Wydano 6.915 zł na zakup książek a na prenumeratę 1.125 zł.

W księgozbiornie biblioteki w Lipkach Wielkich jest 11.199 pozycji. Wydano 4.963 zł na zakup książek a na prenumeratę 1.124 zł.

---

## 11. Komunikacja

### 11.1 Infrastruktura komunikacji drogowej.

W bieżącym utrzymaniu gminy znajduje się 87,214 km dróg publicznych kategorii gminnej (klasy L) oraz drogi niepubliczne (wewnętrzne).

Długość dróg wg rodzaju nawierzchni:

- nawierzchnia bitumiczna: 16,563 km
- nawierzchnia żwirowa: 23.228 km
- nawierzchnia prefabrykaty betonowe: 0,085 km
- nawierzchnia betonowa: 1,145 km
- nawierzchnia gruntowa naturalna: 10,751 km
- nawierzchnia gruntowa, wzmocniona żwirem, żużlem itp.: 17,978 km
- nawierzchnia kostka prefabrykatowa: 3,551 km
- nawierzchnia tłuczniowa: 13,913 km

Ilość obiektów mostowych na gminnych drogach publicznych: 5 szt.

Ilość obiektów mostowych dla przepustów: 31 szt.

Główne szlaki komunikacji drogowej stanowią natomiast:

a) drogi wojewódzkie, o długości około 26,0 km, w tym:

- droga wojewódzka nr 158, przecinająca gminę z zachodu na wschód, relacji Gorzów Wlkp. - Drezdenko. łączna długość odcinka leżącego w granicach administracyjnych gminy wynosi 25,2 km, nawierzchnia drogi bitumiczna,
- droga wojewódzka nr 159 relacji Skwierzyna - Drezdenko (w miejscowości Nowe Polichno łączy się z drogą wojewódzką nr 158). łączny odcinek w granicach administracyjnych gminy wynosi 0,8 km, nawierzchnia bitumiczna.

b) drogi powiatowe, których na terenie gminy znajduje się około 54,4 km.

Na terenie gminy znajduje się również odcinek drogi krajowej nr 22, będąca północno - zachodnią granicą gminy, relacji Kostrzyn - Gorzów Wlkp. - Wałcz o łącznej długości 0,9 km i nawierzchni bitumicznej.

Wykaz przystanków, których właścicielem lub zarządzającym jest Gmina Santok:

Lp.	lokalizacja przystanku nr drogi / nr działki	obręb ewidencyjny	strona	Nazwa przystanku	Nr przystanku
1.	004606F	Górki	P (kierunek do DW 158)	I - Górki 42	01
2.	004606F	Górki	L (kierunek do DW 158)	I - Górki 42	02
3.	004606F	Górki	P (kierunek do DW 158)	II - Górki 37	03
4.	004606F	Górki	L (kierunek do DW 158)	II - Górki 37	04
5.	004606F	Górki	P (kierunek do DW 158)	III - Górki 6	05
6.	004606F	Górki	L (kierunek do DW 158)	III - Górki 6	06
7.	004604F	Gralewo	L	Gralewo – przedszkole	07
8.	dz. nr 232/2 skomunikowana z DW nr 158	Janczewo	P	Janczewo szkoła	08
9.	dz. nr 8 skomunikowana z DP nr 1405F	Janczewo	L	Janczewo 119 - krzyż	09
10.	dz. nr 330/2 skomunikowana z drogą gminną nr 004605F	Gralewo	P	boisko – szkoła Santok	10
11.	teren PKP - dz. nr 156/9 skomunikowana z DP nr 1365F	Santok	L	Santok - PKP	11
12.	dz. nr 828, skomunikowana z DP nr 1365F	Janczewo		bocianie gniazdo – Janczewo 127	12



Wykaz przystanków, których właścicielem lub zarządzającym jest Powiat Gorzowski:

Lp.	Nr drogi	lokalizacja przystanku	strona	Nazwa przystanku	Nr przystanku
1.	1365F	Czechów	P	Czechów I	1
2.	1365F	Czechów	L	Czechów I	2
3.	1365F	Czechów	L	Czechów-Świetlica	3
4.	1365F	Wawrów Dolny	P	Warszawska	4
5.	1365F	Wawrów Dolny	L	Warszawska	5
6.	1365F	Wawrów Dolny	P	Warszawska	6
7.	1401F	Nowe Polichno	P	Nowe Polichno nż.	7
8.	1401F	Nowe Polichno	P	Nowe Polichno sklep	8
9.	1359F	Lipki Małe	P	Lipki Małe	9
10.	1359F	Lipki Małe	P	Lipki Małe nż.	10
11.	1365F	Górki	P	Górki	11
12.	1365F	Santok	P	Santok Muzeum	12
13.	1365F	Santok	P	Santok UG	13
14.	1365F	Santok	P	Santok Tartak nż.	14
15.	1365F	Santok	P	Santok dk nż.	15
16.	1401F	Ludzisławice	P	Ludzisławice	16
17.	1359F	Baranowice	P	Baranowice	17
18.	1365F	Płomykowo	P	Płomykowo	18
19.	1365F	Płomykowo	P	Płomykowo nż.	19
20.	1365F	Płomykowo	P	Płomykowo I	20
21.	1405F	Janczewo	P	Janczewo Kolonia	21
22.	1405F	Janczewo	L	Janczewo Kolonia	22
23.	1365F	Santok	P	Gorzowska - Poczta	23
24.	1365F	Santok	L	Gorzowska - Poczta	24
25.	1405F	Czechów	P	ul. Klonowa Kościół	25
26.	1405F	Czechów	P	ul. Klonowa 1	26
27.	1405F	Czechów	L	ul. Klonowa 2	27
28.	1405F	Czechów	L	ul. Klonowa Saris	28
29.	1405F	Czechów	P	ul. Klonowa Saris	29
30.	1401F	Ludzisławice	P	Ludzisławice	30
31.	1401F	Ludzisławice	L	Ludzisławice	31
32.	1401F	Ludzisławice	L	Ludzisławice	32

Wykaz przystanków, których właścicielem lub zarządzającym jest Województwo Lubuskie:

Lp.	Nazwa przystanku	Nr przystanku	lokalizacja przystanku – wg kilometraża drogi		Nr drogi wojewódzkiej (relacja)
			strona lewa	strona prawa	
1	Wawrów, Przedszkole	53	2+734		
2	Wawrów, Przedszkole	2		2+815	
3	Janczewo, Szkoła	4		6+347	
4	Janczewo, Kościół	51	6+730		
5	Janczewo, Sklep	6		6+806	
6	Gralewo, Plebania	49	9+233		
7	Gralewo, Sklep	8		9+436	
8	Gralewo, Szkoła	47	10+344		
9	Gralewo, Szkoła	10		10+466	
10	Santok, Komisariat Policji	12		11+659	
11	Santok, Komisariat Policji	45	11+659		
12	Stare Polichno, Kościół	43	14+298		
13	Stare Polichno, Kościół	14		14+351	
14	Stare Polichno, Dom w lesie	41	15+678		DW 158
15	Stare Polichno, Dom w lesie	16		15+678	(Gorzów
16	Las Ranczo	18		16+893	Wielkopolski-
17	Las Ranczo	39	17+003		Santok-
18	Stare Polichno, skrz.	37	17+695		Drezdenko)
19	Nowe Polichno, skrz.	35	19+161		
20	Nowe Polichno, skrz.	20		19+161	
21	Ludzisławice, skrz.	22		19+974	
22	Ludzisławice, skrz.	33	19+974		
23	Lipki Wielkie, Ośr.Szkol.-Wych.	31	21+857		
24	Lipki Wielkie, Centrum	24		22+609	
25	Lipki Wielkie, Centrum	29	22+691		
26	Lipki Wielkie, skrz.	27	24+374		
27	Lipki Wielkie, skrz.	26		24+374	
28	Lipki Wielkie, posesja 4	25	25+653		
29	Lipki Wielkie, posesja 3	23	25+856		
30	Lipki Wielkie, posesja 3	28		25+856	

31	Lipki Wielkie, Ośr.Szkol.- Wych.	30	21+857
32	Jastrzębnik, Sklep	19	27+303
33	Jastrzębnik, Sklep	34	27+402

## 11.2 Transport drogowy.

Największym przewoźnikiem w zakresie publicznej komunikacji drogowej jest Przedsiębiorstwo Komunikacji Samochodowej w Gorzowie Wlkp. Sp. z o.o.

z siedzibą przy ul. Podmiejskiej 20, 66-400 Gorzów Wlkp. Przedsiębiorstwo obsługuje na terenie gminy miejscowości położone wzdłuż drogi wojewódzkiej nr 158 i dróg powiatowych. W 2018 r. funkcjonowało sześć linii o nr:

- a) 146528 relacji: Gorzów Wlkp. – Goszczanowo (w obie strony),
- b) 146529 relacji: Gorzów Wlkp. – Lipki Małe (w obie strony),
- c) 146566 relacji: Gorzów Wlkp. – Drezdenko (w obie strony),
- d) 146750 relacji: Gorzów Wlkp. – Lipki Wielkie (w obie strony),
- e) 146751 relacji: Gorzów Wlkp. – Goszczanowo,
- f) 146530 relacji: Lipki Wielkie – Baranowice – Lipki Wielkie (w obie strony).

Na podstawie umowy zawartej w dniu 19.12.2005 r. oraz aneksem nr 1 z dnia 19.12.2010 r. i aneksem nr 2 z dnia 26.11.2013 r. Gmina Santok dopłaciła do dwóch kursów linii relacji: Gorzów Wlkp. – Lipki Wielkie oraz Lipki Wielkie – Gorzów Wlkp. łączny koszt dopłaty poniesiony w roku 2019 r. wyniósł: 12 916,81 zł.

Miejscowości leżące w bezpośrednim sąsiedztwie Gorzowa Wlkp. (Wawrów i Czechów) obsługują dodatkowo autobusy Miejskiego Zakładu Komunikacji w Gorzowie Wlkp. Sp. z o.o. z siedzibą przy ul. Kostrzyńskiej 46, 66-400 Gorzów Wlkp. zakład wykonuje kursy na podstawie umowy jaką Gmina Santok zawarła z Miastem Gorzów Wlkp., w oparciu o „Porozumienie Komunalne”.

Miejski Zakład Komunikacji w Gorzowie Wlkp. Sp. z o.o. obsługiwał były dwie linie autobusowe:

- a) 113 do miejscowości Wawrów (w obie strony),
- b) 122 do miejscowości Czechów (w obie strony).

Na mocy umowy nr 4/WGT/2018 zawartej w dniu 24.12.2018 r. Gmina Santok udzielała dotacji na kwotę 177 213,94 zł w celu wykonania przewozów do ww. miejscowości.

---

Od maja 2019 r. wprowadzono zmiany na linii 113 oraz 122, tzn.:

1) skrócono w dni robocze kursu linii 113 o 5:15 z Os. Staszica do Ronda Sybiraków (zmniejszenie wozokilometrów o 1,3 km po stronie gminy)

2) zamiana kursu szkolnego o 7:14 z Czechów-Sarris Darm na kurs całoroczny (zwiększenie wozokilometrów o 2,25)

W konsekwencji nastąpiła nadwyżka wozokilometrów w rozliczeniu rocznym, co spowodowało, że kwota dotacji faktycznie wyniosła: 177 719,85 zł.

W 2019 roku na terenie Gminy Santok została utworzona linia komunikacji publicznej w ramach „Funduszu rozwoju przewozów autobusowych o charakterze użyteczności publicznej”, na linii Wawrów – Jastrzębnik – Wawrów. Operatorem (przewoźnikiem) jest Przedsiębiorstwo Komunikacji Samochodowej w Gorzowie Wlkp. Sp. z o. o.

W ramach przedsięwzięcia: podpisano umowę z Wojewodą Lubuskim na dopłaty do połączenia (1 zł do wozokilometra) oraz podpisano umowę z PKS na realizację połączenia autobusowego. W konsekwencji w październiku uruchomiono 4 kursy na linii Wawrów – Jastrzębnik – Wawrów, za które zapłacono łącznie 49 390,59 zł (X i XI) oraz uzyskano dopłatę z LUW na kwotę 14 384,00 zł (X, XI i XII zaliczkowo).

### 11.3 Transport kolejowy.

Gminę przecina z zachodu na wschód linia kolejowa relacji Kostrzyn - Gorzów Wlkp. - Krzyż. Na terenie gminy znajduje się jeden przystanek w miejscowości Santok, na której zatrzymują się obecnie wyłącznie pociągi osobowe.

Jak wynika z zamieszczonego poniżej rozkładu jazdy stacja Santok posiada relatywnie dobry poziom obsługi, odjeżdżają 9 par pociągów do Gorzowa Wlkp. (i dalej do Kostrzyna nad Odrą) oraz 9 par pociągów do Krzyża (z czego 3 dalej bezpośrednio do Poznania).

Istniejąca siatka połączeń daje możliwość dojazdu do Gorzowa Wlkp. jako miejsca pracy lub pobierania nauki, a także daje możliwość odbywania dalszych podróży poprzez skomunikowania na stacjach węzłowych, do których docierają pociągi z Santoka do Berlina (przez Kostrzyn), Szczecina (przez Kostrzyn i Krzyż), Warszawy i Poznania (przez Krzyż) oraz Zielonej Góry (przez Gorzów Wlkp.).

Istotnym wzmocnieniem jakości obsługi gminy transportem kolejowym będzie postulowane przez Wójta Gminy odtworzenie przystanku osobowego w miejscowości

Czechów, które planowane jest wraz z modernizacją linii kolejowej nr 203 na odcinku Gorzów – Krzyż. Obecnie trwają prace projektowe dla modernizacji ww. odcinka.

Rozkład jazdy ze stacji Santok, stan 02.12.2019:

05:47	Kostrzyn Santok 05:47 - Gorzów Wielkopolski Wschodni 05:58 - Gorzów Wielkopolski 06:02 - Gorzów Wielkopolski Wieprzycze 06:09 - Łupowo 06:13 - Bogdaniec 06:16 - Nowiny Wielkie 06:21 - Witnica 06:26 - Kamień Mały 06:32 - Kostrzyn 06:44
06:36	Poznań Główny Santok 06:36 - Górki Noteckie 06:42 - Sarbiewo 06:46 - Strzelce Krajeńskie Wschód 06:50 • Nowe Drezdenko 07:04 - Krzyż 07:17 - Drawski Młyn 07:22 - Wronki 07:42 - Szamotuły 07:57 - Poznań Główny 08:29
07:09	Kostrzyn Santok 07:09 - Gorzów Wielkopolski Wschodni 07:19 - Gorzów Wielkopolski 07:23 - Gorzów Wielkopolski Wieprzycze 07:32 - Łupowo 07:36 - Bogdaniec 07:39 - Nowiny Wielkie 07:44 - Witnica 07:49 - Kamień Mały 07:55 - Kostrzyn 08:07
07:46	Krzyż Santok 07:46 - Górki Noteckie 07:54 - Sarbiewo 07:59 - Strzelce Krajeńskie Wschód 08:03 - Stare Kurowo 08:08 - Nowe Drezdenko 08:16 - Stare Bielice 08:21 - Krzyż 08:28
09:27	Kostrzyn Santok 09:27 - Gorzów Wielkopolski Wschodni 09:38 - Gorzów Wielkopolski 09:42 - Gorzów Wielkopolski Wieprzycze 09:50 - Łupowo 09:54 - Bogdaniec 09:58 - Nowiny Wielkie 10:02 - Witnica 10:08 - Kamień Mały 10:14 - Kostrzyn 10:25
09:54	Poznań Główny Santok 09:54 - Górki Noteckie 10:00 - Sarbiewo 10:04 - Strzelce Krajeńskie Wschód 10:08 - Nowe Drezdenko 10:22 - Krzyż 10:35 - Drawski Młyn 10:45 - Wronki 11:05 - Szamotuły 11:19 - Poznań Główny 11:52
10:58	Kostrzyn Santok 10:58 - Gorzów Wielkopolski Wschodni 11:09 - Gorzów Wielkopolski 11:12 - Gorzów Wielkopolski Wieprzycze 11:16 - Łupowo 11:20 - Bogdaniec 11:23 - Nowiny Wielkie 11:28 - Witnica 11:33 - Kamień Mały 11:39 - Kostrzyn 11:50
11:13	Krzyż Santok 11:13 - Górki Noteckie 11:19 - Sarbiewo 11:23 - Strzelce Krajeńskie Wschód 11:27 - Stare Kurowo 11:33 - Nowe Drezdenko 11:41 - Stare Bielice 11:46 - Krzyż 11:53
14:33	Kostrzyn Santok 14:33 - Gorzów Wielkopolski Wschodni 14:44 - Gorzów Wielkopolski 14:47 - Gorzów Wielkopolski Wieprzycze 14:51 - Łupowo 14:54 - Bogdaniec 14:58 - Nowiny Wielkie 15:02 - Witnica 15:08 - Kamień Mały 15:14 - Kostrzyn 15:26

14:54	Krzyż Santok 14:54 - Górkki Noteckie 15:02 - Sarbiewo 15:07 - Strzelce Krajeńskie Wschód 15:11 - Stare Kurowo 15:16 - Nowe Drezdenko 15:24 - Stare Bielice 15:29 - Krzyż 15:36
15:22	Kostrzyn Santok 15:22 - Gorzów Wielkopolski Wschodni 15:33 - Gorzów Wielkopolski 15:37 - Gorzów Wielkopolski Wieprzycze 15:51 - Łupowo 15:55 - Bogdaniec 15:58 - Nowiny Wielkie 16:03 - Witnica 16:09 - Kamień Mały 16:15 - Kostrzyn 16:26
16:07	Krzyż Santok 16:07 - Górkki Noteckie 16:15 - Sarbiewo 16:19 - Strzelce Krajeńskie Wschód 16:24 - Stare Kurowo 16:29 - Nowe Drezdenko 16:37 - Stare Bielice 16:42 - Krzyż 16:49
16:35	Kostrzyn Santok 16:35 - Gorzów Wielkopolski Wschodni 16:49 - Gorzów Wielkopolski 16:53 - Gorzów Wielkopolski Wieprzycze 17:00 - Łupowo 17:05 - Bogdaniec 17:08 - Nowiny Wielkie 17:13 - Witnica 17:18 - Kamień Mały 17:24 - Kostrzyn 17:36
16:51	Poznań Główny Santok 16:51 - Górkki Noteckie 16:57 - Sarbiewo 17:01 - Strzelce Krajeńskie Wschód 17:05 • Nowe Drezdenko 17:19 - Krzyż 17:32 - Drawski Młyn 17:44 - Wronki 18:01 - Szamotuły 18:14 - Poznań Główny 18:54
18:50	Krzyż Santok 18:50 - Górkki Noteckie 18:56 - Sarbiewo 19:01 - Strzelce Krajeńskie Wschód 19:05 - Stare Kurowo 19:10 - Nowe Drezdenko 19:18 - Stare Bielice 19:23 - Krzyż 19:30
19:24	Kostrzyn Santok 19:24 - Gorzów Wielkopolski Wschodni 19:34 - Gorzów Wielkopolski 19:37 - Gorzów Wielkopolski Wieprzycze 19:42 - Łupowo 19:46 - Bogdaniec 19:49 - Nowiny Wielkie 19:54 - Witnica 20:00 - Kamień Mały 20:06 - Kostrzyn 20:18
21:20	Kostrzyn Santok 21:20 - Gorzów Wielkopolski Wschodni 21:31 - Gorzów Wielkopolski 21:35 - Gorzów Wielkopolski Wieprzycze 21:39 - Łupowo 21:43 - Bogdaniec 21:46 - Nowiny Wielkie 21:51 - Witnica 21:56 - Kamień Mały 22:02 - Kostrzyn 22:13
22:16	Krzyż Santok 22:16 - Górkki Noteckie 22:22 - Sarbiewo 22:26 - Strzelce Krajeńskie Wschód 22:30 - Stare Kurowo 22:36 - Nowe Drezdenko 22:44 - Stare Bielice 22:49 - Krzyż 22:56

## 12. Realizacja uchwał Rady Gminy

W okresie, którego dotyczy niniejszy Raport, Rada Gminy przyjęła następujące uchwały:

NR SESJI DATA	NR UCHWAŁY	W SPRAWIE
V 6.02.2019r.	V/40/2019	przyjęcia planu pracy Rady Gminy Santok na 2019r
	V/41/2019	zatwierdzenia planu pracy Komisji Rewizyjnej na rok 2019
	V/42/2019	zatwierdzenia planu pracy Komisji Skarg Wniosków i Petycji na rok 2019
	V/43/2019	zatwierdzenia planu pracy Komisji Budżetu i Gospodarki na rok 2019
	V/44/2019	zatwierdzenia planu pracy Komisji ds. Społecznych i Oświatowych na rok 2019
	V/45/2019	zmiany uchwały w sprawie wyrażenia woli przystąpienia do stowarzyszenia Lokalna Grupa Działania pn. „Kraina Szlaków Turystycznych”
	V/46/2019	wyrażenia zgody na zawarcie kolejnej umowy dzierżawy
	V/47/2019	wyrażenia zgody na zawarcie kolejnej umowy dzierżawy
	V/48/2019	przystąpienia do sporządzenia zmiany studium uwarunkowań i kierunków zagospodarowania przestrzennego gminy Santok
	V/49/2019	zmiany uchwały budżetowej Gminy Santok na rok 2019
	V/50/2019	zmiany Wieloletniej Prognozy Finansowej Gminy Santok na lata 2019-2035
VI 27.03.2019r.	VI/51/2019	sprzedaży nieruchomości zabudowanej położonej w obrębie Lipki Wielkie – dz. nr 223/8.
	VI/52/2019	wyrażenia zgody na zawarcie kolejnej umowy dzierżawy



VI/53/2019	wyrażenia zgody na zawarcie kolejnej umowy dzierżawy
VI/54/2019	uchylenia uchwał dotyczących ustalenia cen za korzystanie z sal Gminnego Ośrodka Kultury oraz sal sportowych
VI/55/2019	przyjęcia programu opieki nad zwierzętami bezdomnymi oraz zapobiegania bezdomności zwierząt na terenie Gminy Santok na rok 2019
VI/56/2019	nadania imienia Gminnemu Przedszkolu w Santoku
VI/57/2019	określenia planu dofinansowania form doskonalenia zawodowego nauczycieli oraz ustalenia maksymalnej kwoty dofinansowania opłat za kształcenie nauczycieli pobierane przez uczelnie oraz ustalenia specjalności i form kształcenia nauczycieli prowadzonych przez uczelnie, na które dofinansowanie będzie przyznawane za kształcenie nauczycieli zatrudnionych w placówkach oświatowych prowadzonych przez Gminę Santok w 2019 roku
VI/58/2019	zmiany uchwały o przystąpieniu do sporządzenia miejscowego planu zagospodarowania przestrzennego obszaru położonego w gminie Santok, obręb Wawrów, dla działek o numerze ewidencji gruntów 126 i 185
VI/59/2019	miejscowego planu zagospodarowania przestrzennego dla części działki nr 11/13, obręb Wawrów w gminie Santok
VI/60/2019	miejscowego planu zagospodarowania przestrzennego obszaru położonego w gminie Santok, obręb Janczewo, dla działek o numerze ewidencji gruntów 231/1, 231/2, 232/2, 232/3, 232/1, 235/1 i 233

	VI/61/2019	powołania komisji doradźczej do opracowania zmian w Statutach Sołectw oraz ustalenia wysokości diet przysługujących członkom komisji
	VI/62/2019	zmiany uchwały budżetowej Gminy Santok na rok 2019
	VI/63/2019	zmiany WPF Gminy Santok na lata 2019-2035
VII 24.04.2019r.	VII/64/2019	wyrażenia zgody na zawarcie kolejnej umowy dzierżawy
	VII/65/2019	sprzedaży nieruchomości niezabudowanej położonej w obrębie Wawrów – dz. nr 155/3
	VII/66/2019	wyrażenia zgody na nabycie przez Gminę Santok nieruchomości stanowiącej działkę o nr ewid. 239/4, obr. Santok
	VII/67/2019	określenia warunków bonifikaty od ceny sprzedaży budynku mieszkalnego jednolokalowego położonego w miejscowości Janczewo
	VII/68/2019	udzielenia pomocy finansowej Powiatowi Gorzowskiemu
	VII/69/2019	udzielenia pomocy finansowej Województwu Lubuskiemu
	VII/70/2019	zmiany uchwały budżetowej Gminy Santok na rok 2019
	VII/71/2019	zmiany WPF Gminy Santok na lata 2019-2035
	VII/72/2019	określenia wysokości opłaty za korzystanie z wychowania przedszkolnego w publicznym przedszkolu, w oddziałach przedszkolnych, w publicznych szkołach podstawowych oraz w innej publicznej formie wychowania przedszkolnego wprowadzonych przez Gminę Santok
	VII/73/2019	podwyższenia kryterium dochodowego uprawniającego do przyznania pomocy w ramach wieloletniego rządowego programu „Posiłek w szkole i w domu” na lata 2019-2023

VIII 29.05.2019r.	VIII/74/2019	powołania członków Zarządu Fundacji Ochrony Przyrody i Dóbr Historycznych Ziemi Santockie
	VIII/75/2019	ustalenia wynagrodzenia dla prezesa i diety dla członków Zarządu Fundacji Ochrony Przyrody i Dóbr Historycznych Ziemi Santockiej
	VIII/76/2019	wyrażenia zgody na zawarcie kolejnej umowy dzierżawy
	VIII/77/2019	wyrażenia zgody na zawarcie kolejnej umowy dzierżawy
	VIII/78/2019	wyrażenia zgody na zawarcie kolejnej umowy dzierżawy
	VIII/79/2019	wyrażenia zgody na zawarcie kolejnej umowy dzierżawy
	VIII/80/2019	wyrażenia zgody na zawarcie kolejnej umowy dzierżawy
	VIII/81/2019	obciążenia nieruchomości dz. nr 78 i 89, obr. Janczewo, stanowiących własność gminy Santok służebnością drogową
	VIII/82/2019	obciążenia nieruchomości dz. nr 66, obr. Janczewo, stanowiącej własność gminy Santok służebnością drogową
	VIII/83/2019	obciążenia nieruchomości dz. nr 208, obr. Czechów, stanowiącej własność gminy Santok służebnością drogową
	VIII/84/2019	wyrażenia zgody na zrzeczenie się służebności gruntowej
	VIII/85/2019	nadania nazw ulic w miejscowości Janczewo
	VIII/86/2019	przystąpienia do sporządzenia miejscowego planu zagospodarowania przestrzennego w Gminie Santok w rejonie ul. Zielonej w miejscowości Stare Polichno, w rejonie drogi wojewódzkiej nr 158 w miejscowości Santok i Wawrów oraz w rejonie drogi powiatowej nr 1045F w miejscowości Janczewo
	VIII/87/2019	zmiany uchwały budżetowej gminy Santok na rok 2019

	VIII/88/2019	odwołania członka Komisji Budżetu i Gospodarki Rady Gminy Santok
	VIII/89/2019	uzupełnienia składu osobowego Komisji Budżetu i Gospodarki Rady Gminy Santok
IX 18.06.2019r.	IX/90/2019	udzielenia Wójtowi Gminy Santok wotum zaufania
	IX/91/2019	zatwierdzenia sprawozdania finansowego za 2018 rok
	IX/92/2019	udzielenia absolutorium Wójtowi Gminy Santok z tytułu wykonania budżetu za 2018 rok
	IX/93/2019	udzielenia pomocy finansowej Powiatowi Gorzowskiemu
	IX/94/2019	przekazania środków finansowych na Fundusz wsparcia Policji z przeznaczeniem na dofinansowanie dodatkowych patroli policji pełniących przez Komendę Miejską Policji w Gorzowie Wlkp.
X 27.06.2019r.	X/95/2019	ustalenia planu sieci publicznych przedszkoli i oddziałów przedszkolnych w szkołach podstawowych prowadzonych przez Gminę Santok
	X/96/2019	obciążenia nieruchomości dz. nr 263, obr. Stare Polichno, stanowiącej własność gminy Santok służebnością drogową
	X/97/2019	nadania nazwy ulicy w miejscowości Gralewo
	X/98/2019	zmiany uchwały budżetowej gminy Santok na rok 2019
	X/99/2019	zmiany Wieloletniej Prognozy Finansowej Gminy Santok na lata 2019-2035
	X/100/2019	zmiany uchwały w sprawie zatwierdzenia planu pracy Komisji Rewizyjnej na rok 2019
	X/101/2019	ustalenia diet Radnych
	X/102/2019	uchwalenia „Programu usuwania azbestu i wyrobów zawierających azbest z terenu Gminy Santok na lata 2019-2032 – aktualizacja”

XI 8.07.2019r.	XI/103/2019	dopłat do ceny dostarczanej wody i odprowadzanych ścieków
XII 28.08.2019r.	XII/104/2019	wyrażenia zgody na nabycie przez Gminę Santok nieruchomości stanowiącej działkę o nr ewid. 619/4, obr. Santok
	XII/105/2019	wyrażenia zgody na nabycie przez Gminę Santok nieruchomości stanowiącej działkę o nr ewid. 203/122, obr. Wawrów
	XII/106/2019	sprzedaży nieruchomości niezabudowanej położonej w obrębie Lipki Małe oraz ustanowienie służebności drogowej
	XII/107/2019	wyrażenia zgody na ustanowienie służebności przesyłu na nieruchomości stanowiącej własność Gminy Santok
	XII/108/2019	wyrażenia zgody na zawarcie kolejnej umowy najmu
	XII/109/2019	wyrażenia zgody na zawarcie kolejnej umowy dzierżawy
	XII/110/2019	wyrażenia zgody na zawarcie kolejnej umowy dzierżawy
	XII/111/2019	ustalenia planu sieci publicznych szkół podstawowych oraz określenia granic obwodów publicznych szkół podstawowych prowadzonych przez Gminę Santok, od dnia 1 września 2019 roku
	XII/112/2019	wyznaczenia linii komunikacyjnej publicznego transportu zbiorowego na trasie z miejscowości Wawrów do miejscowości Jastrzębnik i z miejscowości Jastrzębnik do miejscowości Wawrów na terenie gminy Santok oraz wyrażeniu zgody na zawarcie przez Gminę Santok (jako organizatora publicznego transportu zbiorowego) umowy o świadczenie usług w zakresie publicznego transportu zbiorowego na wyznaczenie linii komunikacyjnej

	XII/113/2019	zmiany uchwały w sprawie powołania komisji doraźnej do opracowania zmian w Statutach Sołectw oraz ustalenia wysokości diet przysługujących członkom komisji
	XII/114/2019	uznania skargi na Wójta Gminy Santok za bezzasadną
	XII/115/2019	uznania skargi na Wójta Gminy Santok za bezzasadną
	XII/116/2019	uznania skargi na Wójta Gminy Santok za bezzasadną
XIII 24.09.2019r.	XIII/117/2019	udzielenia pomocy finansowej Województwu Lubuskiemu
	XIII/118/2019	ustalenia cennika biletów na linii komunikacyjnej publicznego transportu zbiorowego na trasie z miejscowości Wawrów do miejscowości Jastrzębnik i z miejscowości Jastrzębnik do miejscowości Wawrów na terenie gminy Santok
	XIII/119/2019	przekazania zarządzenia
	XIII/120/2019	powołania zespołu ds. zaopiniowania kandydatów na ławników
	XIII/121/2019	zasięgnięcia od Komendanta Wojewódzkiej Policji informacji o kandydatach na ławników
XIV 30.09.2019r.	XIV/122/2019	uchwalenia Statutu Ośrodka Pomocy Społecznej w Santoku
	XIV/123/2019	wyodrębnienia Środowiskowego Domu Samopomocy w Santoku ze struktur Ośrodka Pomocy Społecznej w Santoku oraz nadania statutu
	XIV/124/2019	wyrażenia zgody na zawarcie umowy najmu lokalu użytkowego na czas nieokreślony
	XIV/125/2019	przyjęcia regulaminu wynagradzania nauczycieli zatrudnionych w szkołach i przedszkolach prowadzonych przez Gminę Santok na podstawie art. 30 ust. 6 i 6a w związku z art.

		91d pkt 1 ustawy z dnia 26 stycznia 1982r. – Karta Nauczyciela (t.j. Dz. U. 2018, poz. 967 ze zm.) oraz art. 18 ust. 2 pkt 15 ustawy z dnia 8 marca 1990r. o samorządzie gminnym (t.j. Dz. U. 2019, poz. 506), po uzgodnieniu ze związkami zrzeszającymi nauczycieli zatrudnionych w szkołach i przedszkolach prowadzonych przez Gminę Santok
	XIV/126/2019	honorowego obywatelstwa Gminy Santok oraz zasad i trybu jego nadawania
	XIV/127/2019	zmiany uchwały budżetowej Gminy Santok na rok 2019
	XIV/128/2019	zmiany Wieloletniej Prognozy Finansowej Gminy Santok na lata 2019-2035
	XIV/129/2019	zaciągnięcia kredytu długoterminowego
	XIV/130/2019	udzielenia informacji Rzecznikowi Dyscypliny Finansów Publicznych
XV 30.10.2019r.	XV/131/2019	uchwalenia miejscowego planu zagospodarowania przestrzennego gminy Santok w obrębie ewidencyjnym Wawrów w rejonie ulicy Osiedle Bermudy
	XV/132/2019	miejscowego planu zagospodarowania przestrzennego obszaru położonego w Gminie Santok obręb Wawrów, dla działki o numerze ewidencji gruntów 126
	XV/133/2019	przyjęcia "Lokalnego Programu Wspieranie Edukacji Uzdolnionych Uczniów Gminy Santok" oraz określenia szczegółowych warunków udzielania pomocy w ramach w/w programu uczniom szkół prowadzonych przez Gminę Santok bez względu na miejsce zamieszkania ucznia, form i zakresu pomocy przyznawanej w ramach programu, jak również trybu postępowania w tych sprawach
	XV/134/2019	zasad i trybu przeprowadzania konsultacji społecznych z mieszkańcami Gminy Santok



	XV/135/2019	wyboru ławników na kadencję w latach 2020-2023
	XV/136/2019	wyboru Przewodniczącego Komisji Rewizyjnej
	XV/137/2019	uzupełnienia składu osobowego Komisji ds. Społecznych i Oświatowych
	XV/138/2019	wyboru Przewodniczącego Komisji ds. Społecznych i Oświatowych
	XV/139/2019	uzupełnienia składu osobowego Komisji Budżetu i Gospodarki
	XV/140/2019	ustanowienia na terenie Gminy Santok roku 2020 „Rokiem Pamięci Kresowiaków”
	XV/141/2019	uznania skargi na Dyrektora Szkoły Podstawowej w Wawrowie za bezzasadną
	XV/142/2019	zmiany uchwały budżetowej Gminy Santok na rok 2019
	XV/143/2019	zmiany uchwały w sprawie zaciągnięcia kredytu długoterminowego
	XV/144/2019	zmiany Wieloletniej Prognozy Finansowej Gminy Santok na lata 2019-2035
XVI 27.11.2019r.	XVI/145/2019	uchwalenia statutu Ośrodka Pomocy Społecznej
	XVI/146/2019	określenia szczegółowych warunków przyznawania i odpłatności za usługi opiekuńcze i specjalistyczne usługi opiekuńcze, z wyłączeniem specjalistycznych usług opiekuńczych dla osób z zaburzeniami psychicznymi oraz szczegółowych warunków częściowego lub całkowitego zwolnienia od opłat, jak również trybu ich pobierania
	XVI/147/2019	zmieniająca uchwałę Rady Gminy Santok nr XXI/159/16 z dnia 16.06.2016r. w sprawie zmiany nazwy Gminnego Zespołu Oświaty w Santoku na Centrum Usług Wspólnych w Santoku oraz nadania nowego statutu
	XVI/148/2019	zmieniająca uchwałę Rady Gminy Santok nr II/4/2018 z dnia 29.11.2018r. w sprawie

		wysokości i zasad ustalania oraz rozliczania dotacji celowej dla podmiotów prowadzących żłobki lub kluby dziecięce na terenie gminy Santok
	XVI/149/2019	przystąpienia Gminy Santok do Lubuskiej Regionalnej Organizacji Turystycznej „LOTUR”
	XVI/150/2019	wyrażenia zgody na sprzedaż nieruchomości w drodze bezprzetargowej na rzecz współwłaściciela
	XVI/151/2019	wyrażenia woli udzielenia pomocy finansowej w formie dotacji celowej dla Województwa Lubuskiego na dofinansowanie zadania pn. „Budowa wyspy spowalniającej ruch oraz przejścia dla pieszych w pasie drogowym drogi wojewódzkiej nr 158 w miejscowości Wawrów”
	XVI/152/2019	Wieloletniego Programu Współpracy Gminy Santok z organizacjami pozarządowymi oraz podmiotami wymienionymi w art.3 ust.3 ustawy o działalności pożytku publicznego i o wolontariacie na lata 2020-2023
	XVI/153/2019	obniżenia ceny skupu żyta przyjmowanej jako podstawa obliczenia podatku rolnego na obszarze gminy Santok na rok podatkowy 2020
	XVI/154/2019	określenia wysokości stawek podatku od nieruchomości na terenie gminy Santok
	XVI/155/2019	określenia wysokości stawek podatku od środków transportowych
	XVI/156/2019	udzielenia pomocy finansowej Powiatowi Gorzowskiemu
	XVI/157/2019	zmiany uchwały budżetowej Gminy Santok na rok 2019
	XVI/158/2019	zmiany Wieloletniej Prognozy Finansowej na lata 2019-2038
XVII 18.12.2019r.	XVII/159/201 9	uchwały budżetowej Gminy Santok na rok 2020

	XVII/160/2019	Wieloletniej Prognozy Finansowej na lata 2020-2038
	XVII/161/2019	określenia średniej ceny jednostki paliwa obowiązującej dla danego pojazdu na terenie gminy Santok w roku szkolnym 2019/2020 na potrzeby zawierania umów w zakresie zwrotu rodzicom kosztów dowozu niepełnosprawnych dzieci i uczniów do najbliższego przedszkola, oddziału przedszkolnego w szkole podstawowej, innej formy wychowania przedszkolnego lub ośrodka rewalidacyjno-wychowawczego
	XVII/162/2019	uchwalenia Gminnego Programu Profilaktyki i Rozwiązywania Problemów Alkoholowych na 2020 rok
	XVII/163/2019	uchwalenia Gminnego Programu Przeciwdziałania Narkomani na 2020 rok
	XVII/164/2019	wyrażenia zgody na nabycie przez Gminę Santok nieruchomości stanowiącej działkę o nr ewid. 628/5 obr. Santok
	XVII/165/2019	wyrażenia zgody na nabycie przez Gminę Santok nieruchomości stanowiącej działkę o nr ewid. 628/7 obr. Santok
	XVII/166/2019	wyrażenia zgody na sprzedaż lokali mieszkalnych oraz udzielenia bonifikaty od ceny sprzedaży
	XVII/167/2019	zmiany uchwały budżetowej Gminy Santok na rok 2019
XVIII 30.12.2019r.	XVIII/168/2019	zatwierdzenia planu pracy Komisji Rewizyjnej na rok 2020
	XVIII/169/2019	zatwierdzenia planu pracy Komisji Skarg Wniosków i Petycji na rok 2020
	XVIII/170/2019	zatwierdzenia planu pracy Komisji ds. Społecznych i Oświatowych na rok 2020

	XVIII/171/201 9	zatwierdzenia planu pracy Komisji Budżetu i Gospodarki na rok 2020
	XVIII/172/201 9	przyjęcia planu pracy Rady Gminy Santok na 2020r.
	XVIII/173/201 9	zmiany uchwały budżetowej Gminy Santok na rok 2019
<u>W 2019 roku Rada Gminy Santok uchwaliła 134 uchwały</u>		

Spośród 134 przyjętych przez Radę Gminy Santok uchwał wg powyższego wykazu:

- 21 uchwał dotyczyło spraw organizacyjnych Rady Gminy,
- realizację 104 uchwał powierzono Wójtowi Gminy,
- 17 uchwał dotyczyło zmian Uchwały budżetowej Gminy Santok lub WPF.
- 88 uchwał powierzonych do realizacji Wójtowi zostało wykonanych, realizacja 15 uchwał jest w toku tj. uchwała nr: V/48/2019, VII/65/2019, VII/72/2019, VIII/81/2019, VIII/84/2019, VIII/86/2019, XII/104/2019, XII/106/2019, XIII/117/2019, XV/133/2019, XVI/148/2019, XVI/150/2019, XVI/151/2019, XVII/161/2019, XVII/166/2019, natomiast 1 uchwała tj. X/96/2019 w sprawie obciążenia nieruchomości dz. nr 263, obr. Stare Polichno, stanowiącej własność gminy Santok służebnością drogową nie została zrealizowana z powodu wycofania przez wnioskodawców wniosku o ustanowienie służebności drogowej.

---

### 13. Podsumowanie

Podstawą prawną dla opracowania Raportu o stanie gminy jest Art. 28aa. Ustawy o samorządzie gminnym, zgodnie z którym, Wójt co roku do dnia 31 maja przedstawia Radzie Gminy raport o stanie gminy, który obejmuje podsumowanie działalności wójta w roku poprzednim. Raport taki jest sprawozdaniem z działalności Wójta obejmującym realizację polityk, programów, strategii, uchwał rady gminy, a także budżetu obywatelskiego, jeżeli w danej gminie jest realizowany.

Niniejszy raport zawiera wymagane ustawowo treści, ale wzbogacony został o część statystyczną – porównawczą, a wskazane Ustawą o samorządzie gminnym zagadnienia zostały opisane w sposób możliwie najszerszy.

Na podstawie sporządzonych analiz i zebranych opracowań, autorzy Raportu zauważają, że zasadnym jest przystąpienie do prac nad sformułowaniem nowej strategii rozwoju, aby w sposób spójny programować przyszłe działania i wykorzystać atuty posiadane przez Gminę Santok. Proces ten powinien zostać rozpoczęty po przyjęciu nowej Strategii Rozwoju Województwa Lubuskiego, która jest obecnie opracowywana oraz zakończeniu trwających prac nad nowelizacją Ustawy o zasadach prowadzenia polityki rozwoju.

---

## SPIS TREŚCI

1. Gmina Santok w ujęciu statystycznym.....	3
2. Sprawozdanie z realizacji Strategii Rozwoju Gminy.....	36
3. Realizacja programów i planów obowiązujących w Gminie Santok.....	48
4. Gospodarka przestrzenna.....	78
5. Realizacja inwestycji.....	85
6. Fundusz Sołecki w 2019r.....	88
7. Gospodarka komunalna i nieruchomości.....	96
8. Polityka edukacyjna.....	101
9. Polityka w zakresie bezpieczeństwa.....	113
10. Polityka Gminy Santok w sektorze kultury.....	132
11. Komunikacja.....	139
12. Realizacja uchwał Rady Gminy.....	147
13. Podsumowanie.....	159