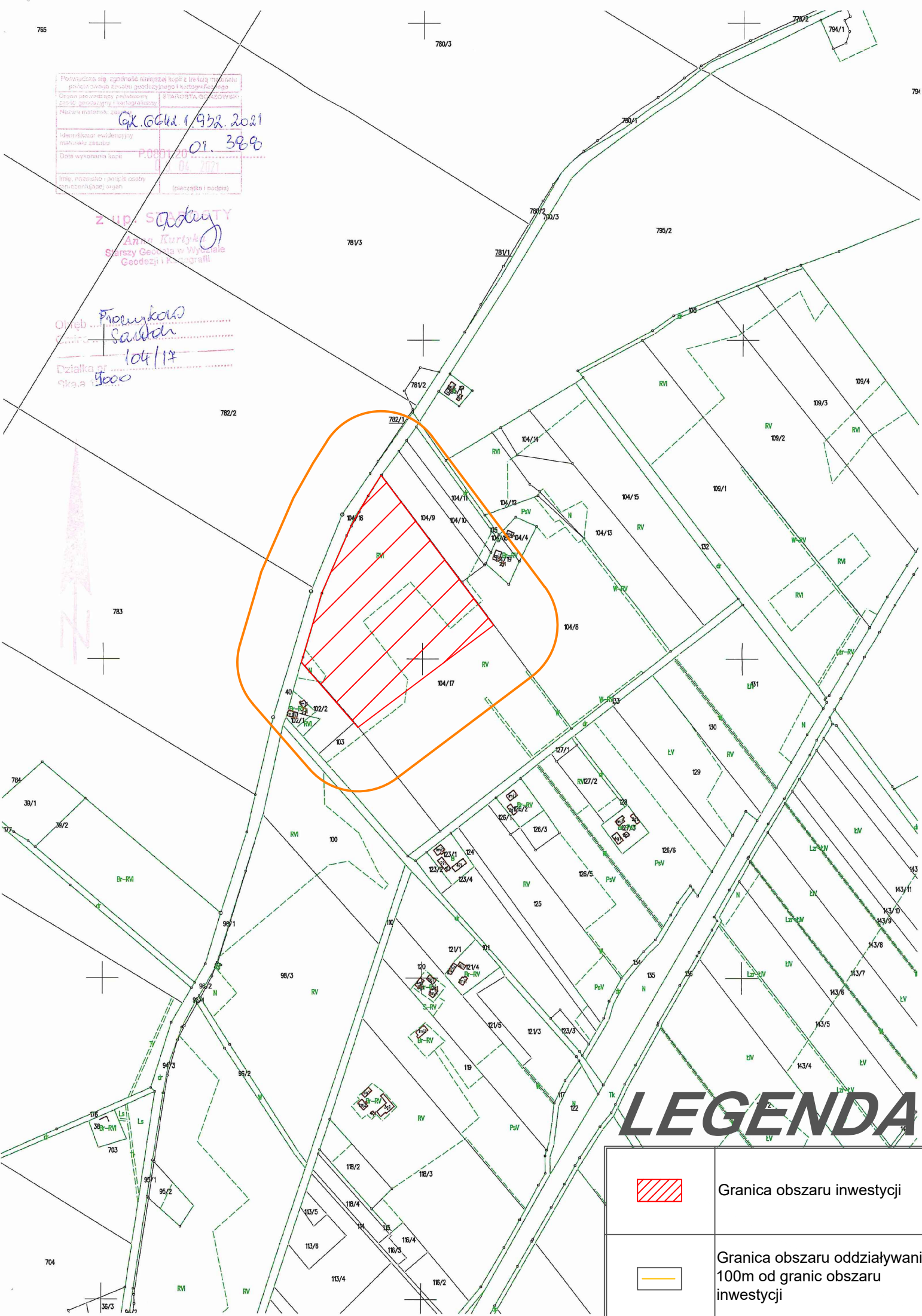




Porównano się z zgodność niniejszej kopii z treścią materiału
 publicznego z zakresu gospodarczego i kartograficznego
 Granic obszarów powiatowych STAROSTWA GOSPODARSTWA
 LĄKOWO-ROLNICZEGO I KARTOGRAFICZNEGO
 Nazwa materiału: **GK.6644.1.932.2021**
 Wskaźnik ewidencyjny
 numerka zapisu: **01.388**
 Data wykonania kopii: **07.06.2021**
 Imię, nazwisko i podpis osoby
 odpowiedzialnej: (pieczęć i podpis)

Z UP. SĄDU
Adm.
Anna Kurtyka
 Starszy Geodeta w Wydziale
 Geodezji i Kartografii

Objętość: **Procykawa**
Sambor
104/17
 Działka nr
 skala: **1:5000**



LEGENDA

	Granica obszaru inwestycji
	Granica obszaru oddziaływania 100m od granic obszaru inwestycji