



# MIEJSCOWY PLAN ZAGOSPODAROWANIA PRZESTRZENNEGO

ZAŁĄCZNIK NR 2  
DO UCHWAŁY NR III / 22 / 2002 R.  
Z DNIA 30 GRUDNIA 2002 R.  
RADY GMINY SANTOK

GMINA: SANTOK  
OBRĘB: JANCZEWO  
DZIAŁKA: NR 88/2

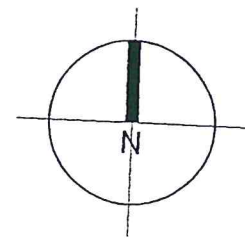
RYSUNEK PLANU








Mapa syt-wys  
Obręb: Janczewo  
Gmina: Santok  
skala 1: 1000  
Brak uzgodnień ZUD na obszarze opracowania

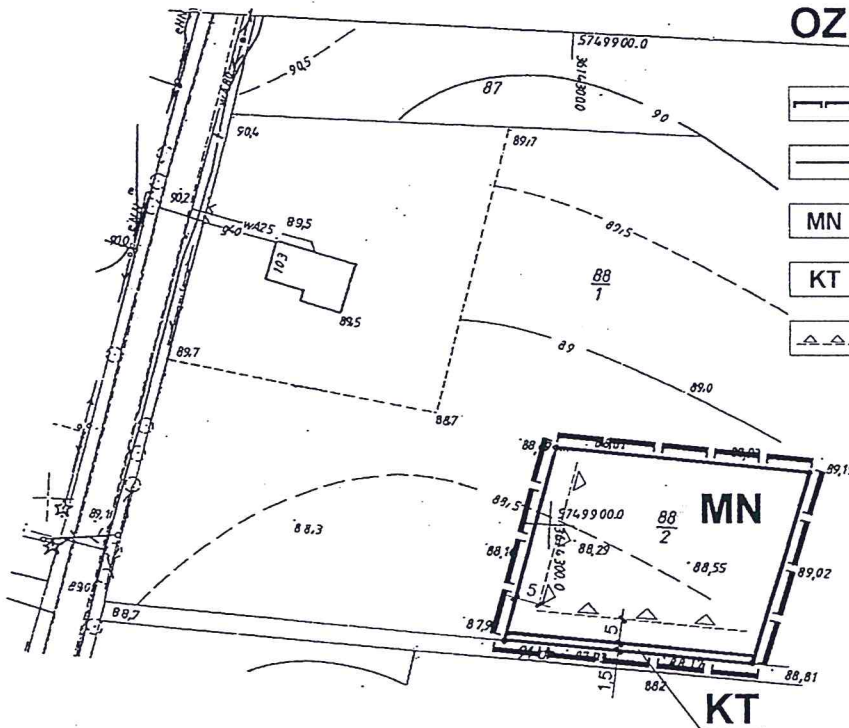
Wykonał : geodeta uprawniony Jacek Strzelecki  
Upr.9442

Nie odpowiada się za urządzenia podziemne  
nie uwzględnione w wywiadach branżowych  
i nie zgłoszone do inwentaryzacji.



## OZNACZENIA

-  GRANICA TERENU  
OBJĘTA OPACOWANIEM
-  LINIE ROZGRANICZAJĄCE TERENY  
O RÓŻNYCH FUNKCJACH - OKREŚLONE
-  MN TEREN ZABUDOWY  
MIESZKANIOWEJ JEDNORODZINNEJ
-  KT PAS TECHNICZNY
-  NIEPRZEKRACZALNA LINIA ZABUDOWY




Mapa aktualna .

Stan na 15,06,2001 r

Geodeta : Jacek Strzelecki

GEODETA UPRAWNIONY  
mgr inż. Jacek Strzelecki  
Upr. nr 9442  
ul. Skalskiego 26  
66-400 Gorzów Wlkp.  
tel 7-250-133; tel. fax 7-250-884887



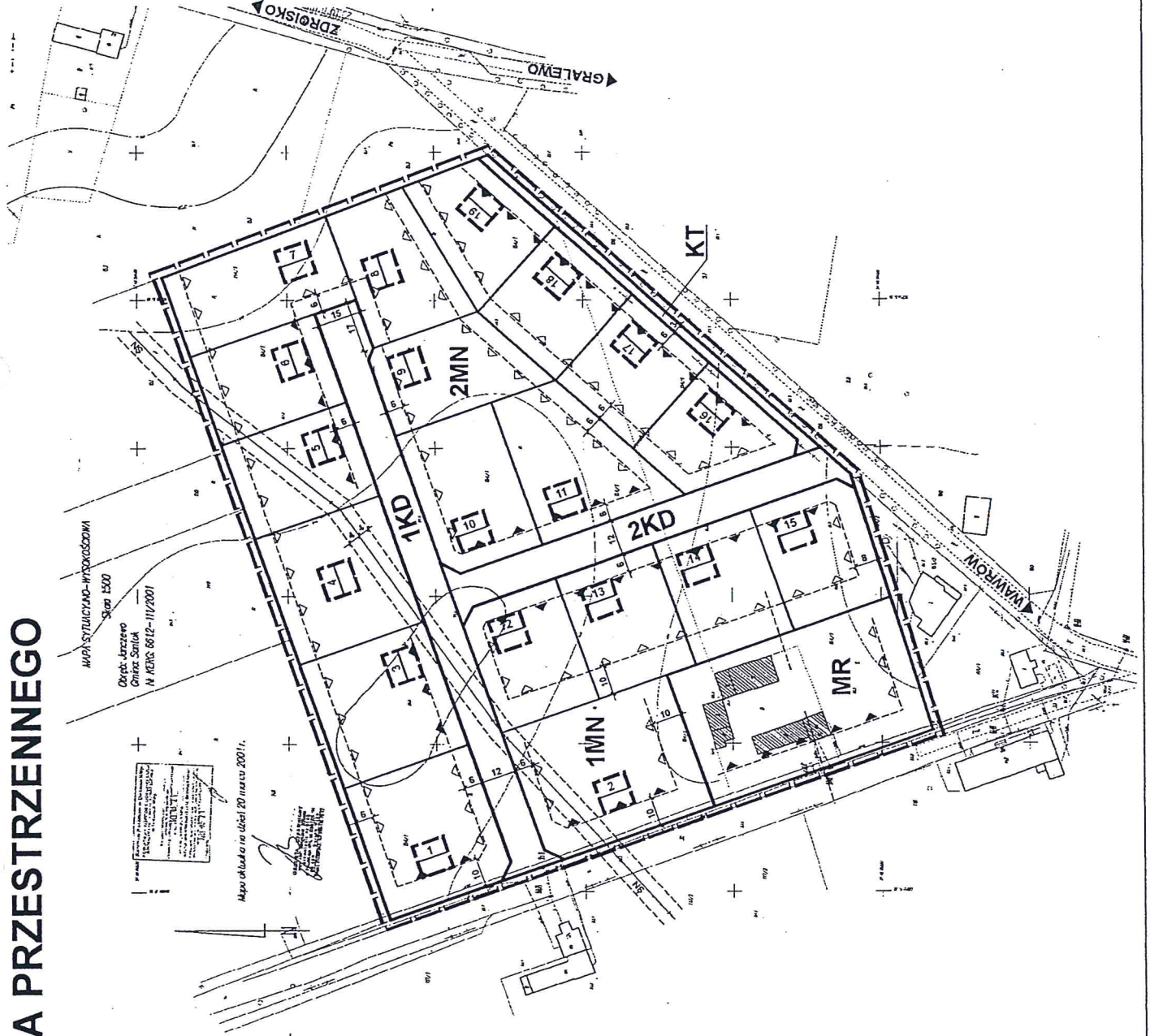
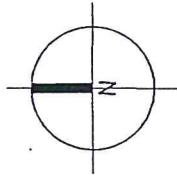
# MIEJSCOWY PLAN ZAGOSPODAROWANIA PRZESTRZENNEGO

GMINA: SANTOK  
OBREB: JANCZEWO  
DZIAŁKA: NR 154/1

RYСУNEK PLANU

30m 20 10 0 10 20 30m

ZAŁĄCZNIK NR 3 / RYS. NR 1 / +  
DO UCHWAŁY NR III / 22 / 2002 R.  
Z DNIA 30 GRUDNIA 2002 R.  
RADY GMINY SANTOK



## OZNACZENIA

	GRANICA TERENU OBJĘTEGO OPRACOWANIEM
	LINIE ROZGRANICZAJĄCE TERENY O RÓŻNYCH FUNKCJACH - OKREŚLONE
	LINIE PODZIAŁU WEW. - OKREŚLONE /NP, PODZIAŁU TERENU NA DZIAŁKI BUDOWLANE/
	TEREN ZABUDOWY MIESZKANIOWEJ ZAGRODOWEJ
	TEREN ZABUDOWY MIESZKANIOWEJ JEDNORODZINNEJ
	DROGA DOJAZDOWA
	PAS TECHNICZNY
	LINIA NAWIETRZNA ŚN WRAZ ZE STREFĄ OCHRONNĄ
	BUDYNKI ISTNIEJĄCE
	ZASADY SYTUOWANIA BUDYNKU PROJEKTOWANEGO /NR DZIAŁKI, POW. ORIENTACJA/
	LINIE ZABUDOWY - NIEPRZEKRACZALNE /OBOWIĄZUJĄCE

MAPA SYTUACYJNO-PRZESTRZANNĄ

Skala 1:500

Opł. Urzędowo  
Cenę: Santok  
N. KRS: 8812-11/2001

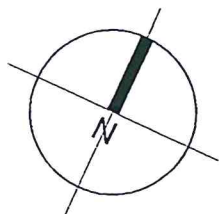
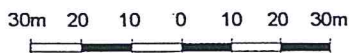
Mapa została na dzień 20 marca 2001 r.

# MIEJSCOWY PLAN ZAGOSPODAROWANIA PRZESTRZENNEGO

**GMINA: SANTOK**  
**OBRĘB: JANCZEWO**  
**DZIAŁKA: NR 181;182;183**

ZAŁĄCZNIK NR 3 / RYS. NR 2 /  
DO UCHWAŁY NR III / 22 / 2002 R.  
Z DNIA 30 GRUDNIA 2002 R.  
RADY GMINY SANTOK

## RYSUNEK PLANU



## Mapa do celów projektowych

**Obręb: Janczewo**  
**Gmina: Santok**  
**skala 1: 1000**  
Uzgodnienia ZUD – brak na dany teren  
K.E.R.G. 201/01  
Wykonał : geodeta uprawniony Jacek Strzelecki  
Upr.9442

Nie odpowiada się za urządzenia podziemne  
nie uwzględnione w wywiadach branżowych  
i nie zgłoszone do inwentaryzacji.


Mapa aktualna .

Stan na 15,06,2001 r

Geodeta : Jacek Strzelecki

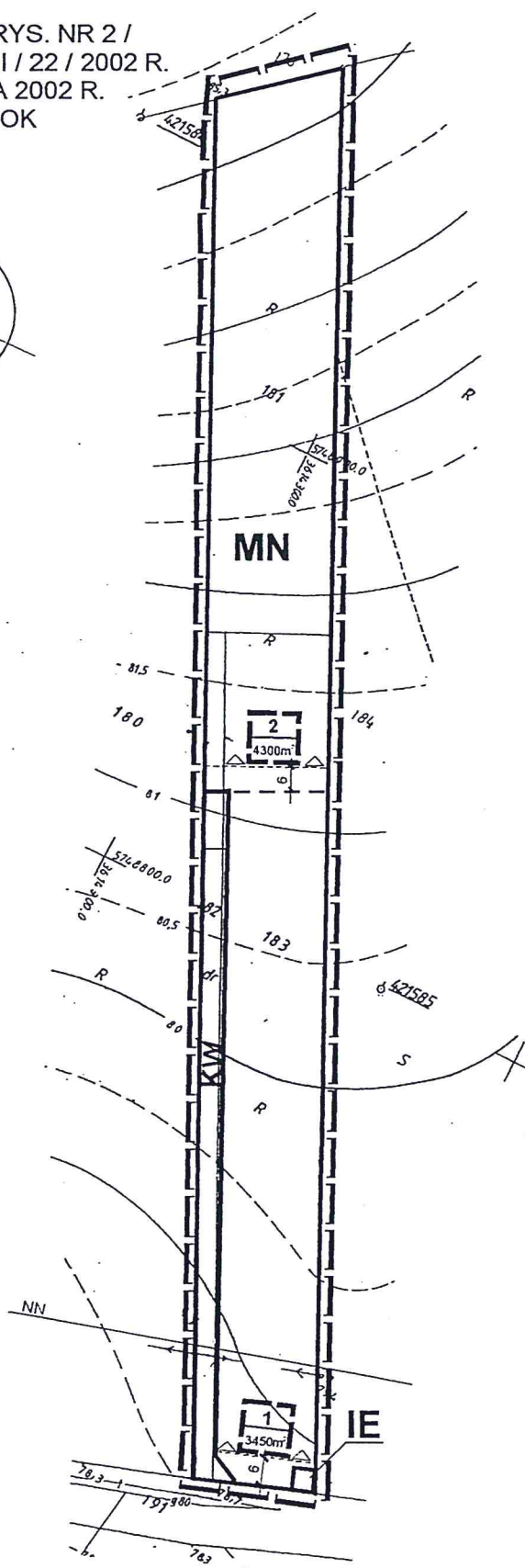
**GEODETA UPRAWNIONY**  
**mgr inż. Jacek Strzelecki**  
Upr. nr 9442

ul. Składowa 36 METRZNA SN  
66-400 JANCZEWO  
tel. 7-250-1149 FAX 7-250-1148



## OZNACZENIA

- GRANICA TERENU  
OBJĘTEGO OPRACOWANIEM
- LINIE ROZGRANICZAJĄCE TERENY O RÓŻNYCH  
FUNKCJACH - OKREŚLONE
- LINIE PODZIAŁU WEW.- ORIENTACYJNE  
/NP. PODZIAŁ TERENU NA DZIAŁKI BUDOWLANE/
- TEREN ZABUDOWY  
MIESZKANIOWEJ JEDNORODZINNEJ
- DROGA DOJAZDOWA WEWNĘTRZNA/
- LINIA NAWIETRZNA NN
- SŁUPOWA STACJA TRANSFORMATOROWA 15/04 KV
- ZASADY SYTUOWANIA BUDYNKU PROJEKTOWANEGO  
/NR DZIAŁKI, POW. ORIENTACYJNA/
- LINIE ZABUDOWY - NIEPRZEKACZALNE



Gmina: Santok  
 Obręb: Janczewo  
 Działka nr 294  
 KER 661.2-151/2001

# MIEJSCOWY PLAN ZAGOSPODAROWANIA PRZESTRZENNEGO

ZAŁĄCZNIK NR 3 / RYS. NR 3 /  
 DO UCHWAŁY NR III / 22 / 2002 R.  
 Z DNIA 30 GRUDNIA 2002 R.  
 RADY GMINY SANTOK

GMINA: SANTOK  
 OBRĘB: JANCZEWO  
 DZIAŁKA: NR 294



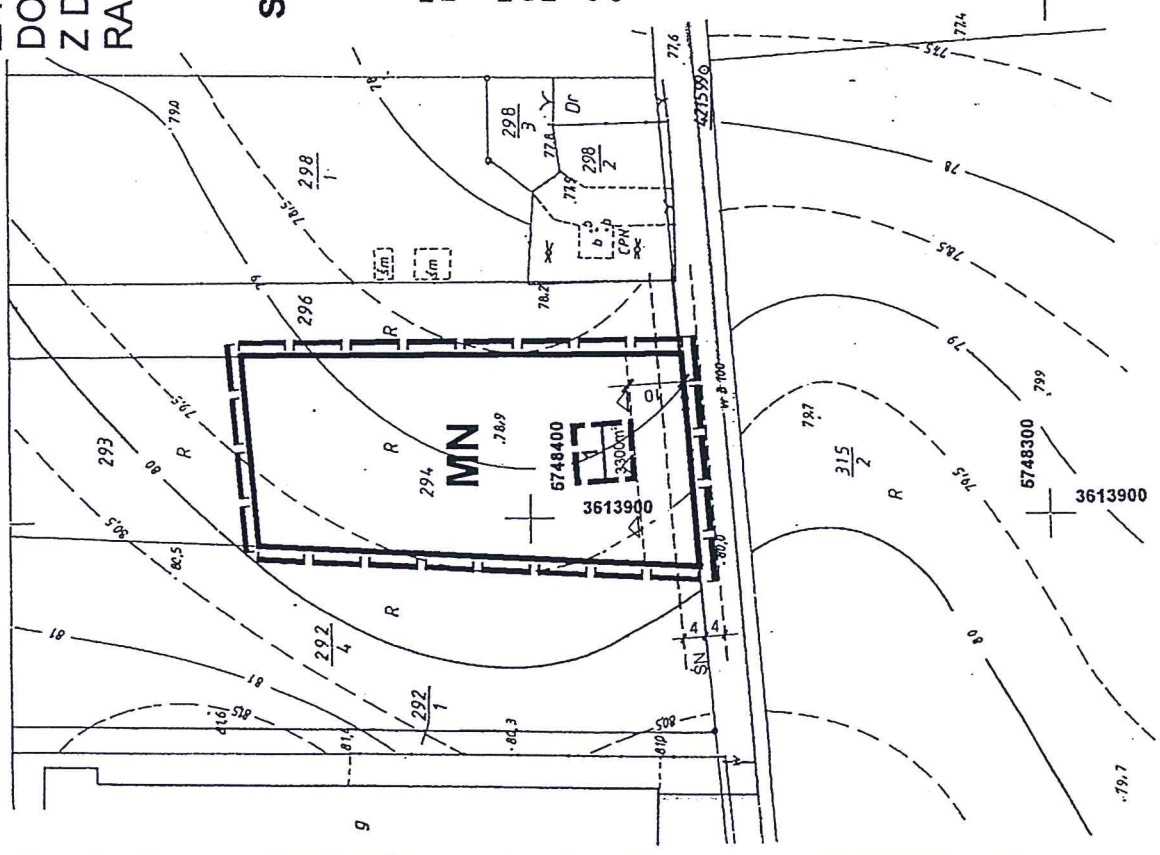
## SYTUACYJNO - WYSOKOŚCIOWA

Skala 1 : 1000

Mapa aktualna wg stanu na dzień 6 kwietnia 2001 r.  
 i nadaje się do celów projektowych

Nie wyklucza się istnienia urządzeń podziemnych  
 nie zgłoszonych do inwentaryzacji  
 lub nie wykazanych w jednostkach branżowych.

Granice działek wrysowano na podstawie mapy ewidencyjnej  
 oraz według stanu użytkowania.

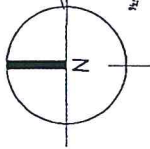


# MIEJSCOWY PLAN ZAGOSPODAROWANIA PRZESTRZENNEGO

GMINA: SANTOK  
 OBRĘB: JANCZEWO  
 DZIAŁKA: NR 220













RYСУNEK PLANU

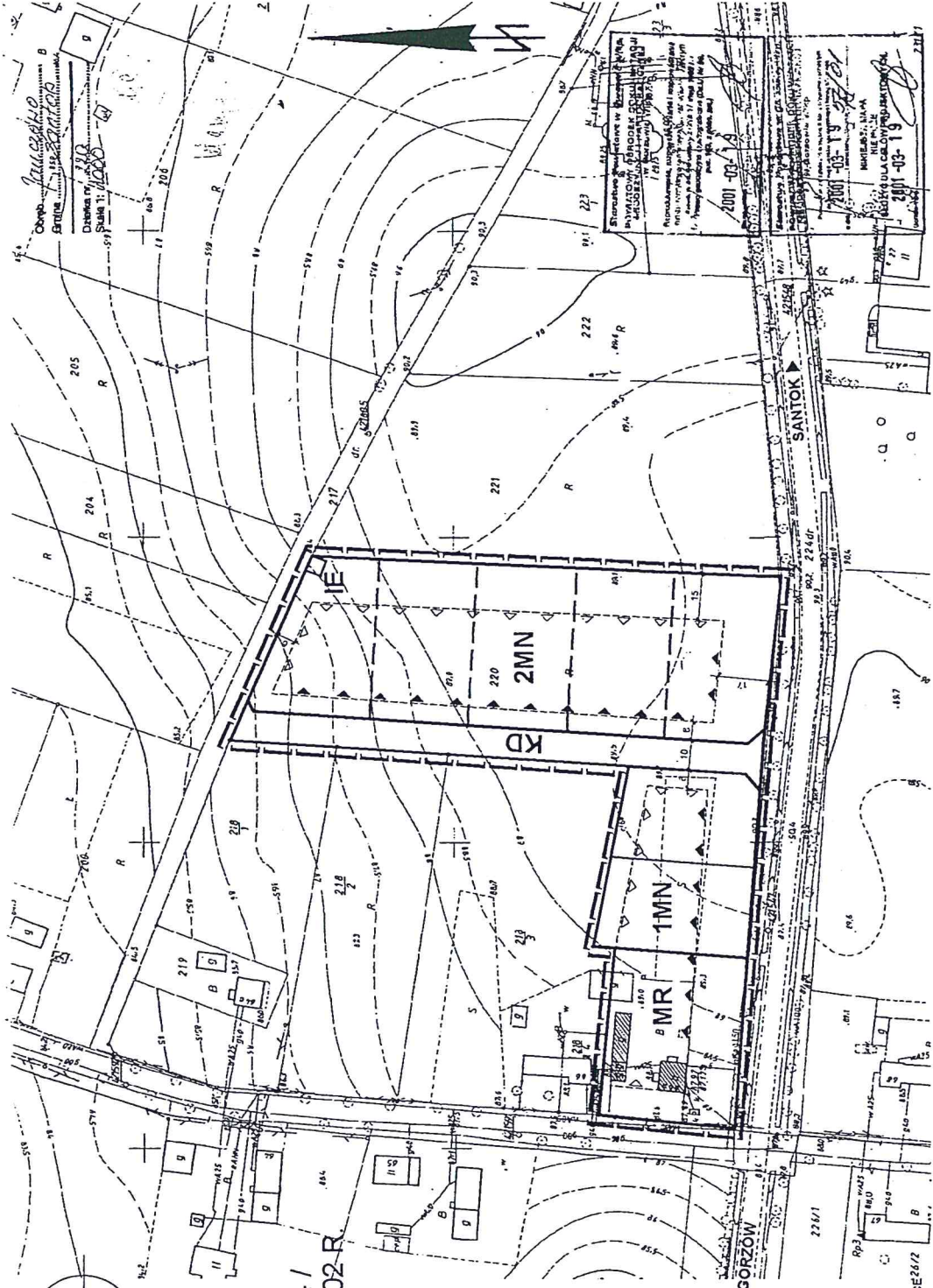
30m 20 10 0 10 20 30m



ZALĄCZNIK NR 3 / RYS. NR 4 /  
 DO UCHWAŁY NR III / 22 / 2002 R.  
 Z DNIA 30 GRUDNIA 2002 R.  
 RADY GMINY SANTOK

## OZNACZENIA

-  GRANICA TERENU  
OBJĘTEGO OPRACOWANIEM
-  LINIE ROZGRANICZAJĄCE TERENY O RÓŻNYCH  
FUNKCJACH - OKREŚLONE
-  LINIE PODZIAŁU WEW. - OKREŚLONE/ORIENTACYJNE  
I/N.P. PODZIAŁU TERENU NA DZIAŁKI BUDOWLANE/
-  TEREN ZABUDOWY  
MIESZKANIOWEJ/ZAGRODOWEJ
-  TEREN ZABUDOWY  
MIESZKANIOWEJ JEDNORODZINNEJ
-  DROGA DOJAZDOWA
-  SIĘĆ GAZOWA - ISTNIEJĄCA
-  SIĘĆ WODOCIĄGOWA - ISTNIEJĄCA
-  SIŁPOWNIA STACJA TRANSFORMATOROWA 15/04 KV
-  BUDYNKI ISTNIEJĄCE
-  ZASADY STYLOWANIA BUDYNKU PROJEKTOWANEGO  
(NR DZIAŁKI, POW. ORIENTACYJNA)
-  LINIE ZABUDOWY - NIEPRZEKRACZALNE / OBOWIAZUJĄCE 26/12



Stronach 1-2  
 Wzrostki 1-2  
 2001-03-19  
 2201-03-19  
 2201-03-19

# MIEJSCOWY PLAN ZAGOSPODAROWANIA PRZESTRZENNEGO

Mapa syt-wys.  
Obręb: Janczewo  
Gmina: Santok  
skala 1: 1000

Wykonat : geodeta uprawniony Jacek Strzelecki  
Upr. 9442  
K.E.R.G. 661. 2 - 326/2001  
Uzgodnienia ZUD- 325/00 - nie obejmująj terenu

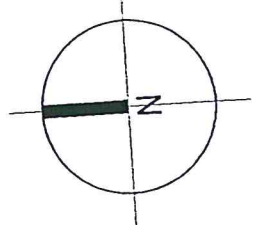
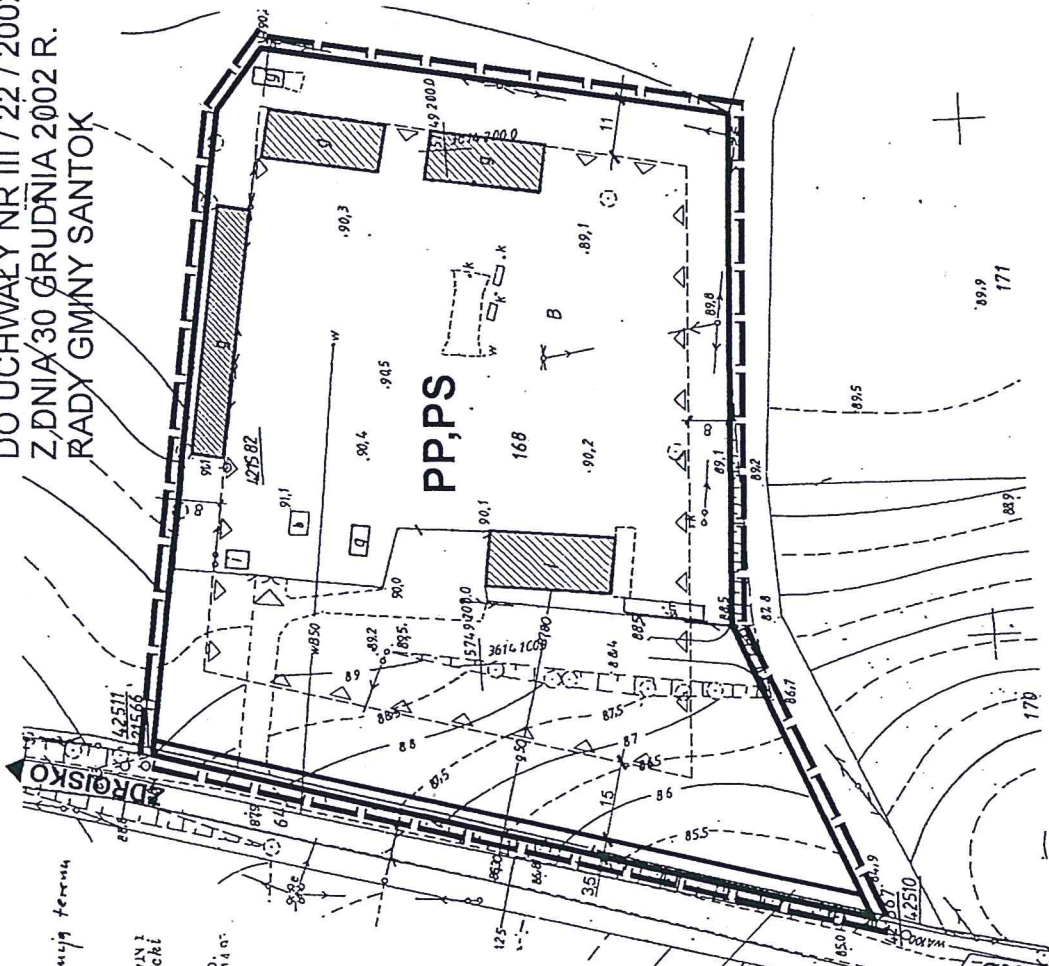
ZAŁĄCZNIK NR 3 / RYS. NR 5 /  
DO UCHWAŁY NR III / 22 / 2002 R.  
Z DNIA 30 GRUDNIA 2002 R.  
RADY GMINY SANTOK

GININA: SANTOK  
OBREB: JANCZEWO  
DZIAŁKA: NR 168







GEODETA UPRAWNIENI  
mgr inż. Jacek Strzelecki  
Upr. nr 9442  
ul. Skrzywickiego 28  
66-400 Gorzów Wlkp.  
tel. 7-250-134, tel.kom. 6601 861 4 07

Stworzono powiadomienie w Gorzowie Wlkp.  
POWIATOWY OBRÓDEK DOKUMENTACJI  
GEODEZYJNEJ I KARTOGRAFICZNEJ  
w Gorzowie Wlkp.  
W oparciu o: ...  
Dokumentacja i forma ...  
w dniu: 2001-09-12  
Niniejsza mapa może być użycie do celów produkcyjnych.  
Przeznaczenie: ...  
Geodeta: Jacek Strzelecki  
Czytelny: 2001-09-12

RYСУNEK PLANU  
30m 20 10 0 10 20 30m



## OZNACZENIA

-  GRANICA TERENU  
OBJĘTEGO OPRACOWANIEM
-  LINIE ROZGRANICZAJĄCE TERENY O RÓŻNYCH  
FUNKCJACH - OKREŚLONE
-  PP,PS  
TEREN DZIAŁALNOŚCI PRODUKCYJNEJ,  
SKŁADOWANIA I MAGAZYNOWANIA
-  KT  
PAS TECHNICZNY
-  BUDYNKI ISTNIEJĄCE
-  LINIE ZABUDOWY - NIEPRZEKRACZALNE

Mapa aktualna : stan na 10.09.2001  
Geodeta : Jacek Strzelecki  
ul. Skalskiego 28  
66-400 Gorzów Wlkp.  
tel. 7-250-134, tel.kom. 6601 861 4 07

# MIEJSCOWY PLAN ZAGOSPODAROWANIA PRZESTRZENNEGO

ZAŁĄCZNIK NR 3 / RYS. NR 6 /  
DO UCHWAŁY NR III / 22 / 2002 R.  
Z DNIA 30 GRUDNIA 2002 R.  
RADY GMINY SANTOK

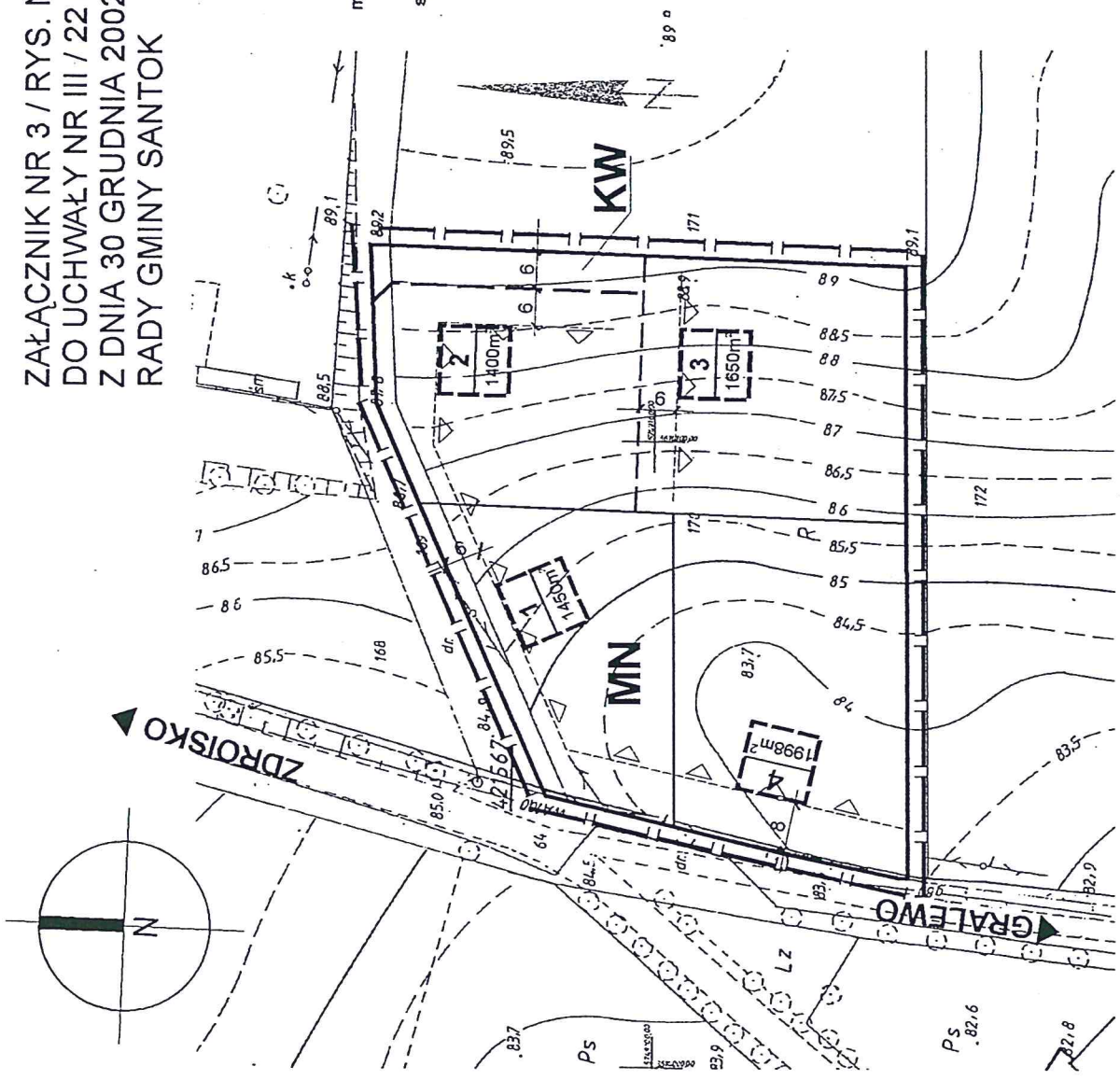
GMINA: SANTOK  
OBRĘB: JANCZEWO  
DZIAŁKA: NR 170



M skala 1:500 na  
gm: Santok  
obręb: JANCZEWO  
mapa aktualna w zakresie  
działki nr 170

stan na marzec 2001 r.

GRAŻYNA RUSEN  
GENIUSZ  
ul. Wolności 1187/10  
ul. Armii Ludowej 192  
89-400 Jankowice Wsch.



## OZNACZENIA

- |  |  |
|--|--|
|  | GRANICA TERENU<br>OBJĘTEGO OPRACOWANIEM  |
|  | LINIE ROZGRANICZAJĄCE TERENY O RÓŻNYCH<br>FUNKCJACH - OKREŚLONE/ORIENTACYJNE               |
|  | LINIE PODZIAŁU WEW. - OKREŚLONE/ORIENTACYJNE<br>/NP. PODZIAŁU TERENU NA DZIAŁKI BUDOWLANE/ |
|  | TEREN ZABUDOWY<br>MIESZKANIOWEJ JEDNORODZINNEJ   |
|  | DROGA DOJAZDOWA /WEWNĘTRZNA/   |
|  | WODOCIĄG ISTNIEJĄCY  |
|  | ZASADY SYTUOWANIA BUDYNKU PROJEKTOWANEGO<br>/NR DZIAŁKI, POW. ORIENTACYJNA/                |
|  | LINIE ZABUDOWY - NIEPRZEKRACZALNE  |

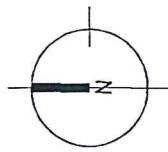


# MIEJSCOWY PLAN ZAGOSPODAROWANIA PRZESTRZENNEGO

GMINA: SANTOK  
OBREB: JANCZEWO  
DZIAŁKA: 341;342

RYSunEK PLANU

30m 20 10 0 10 20 30m



Gmina: Santok  
Obręb: Janczewo  
Działka nr 341 oraz 342  
KERG 681.2-161/2001

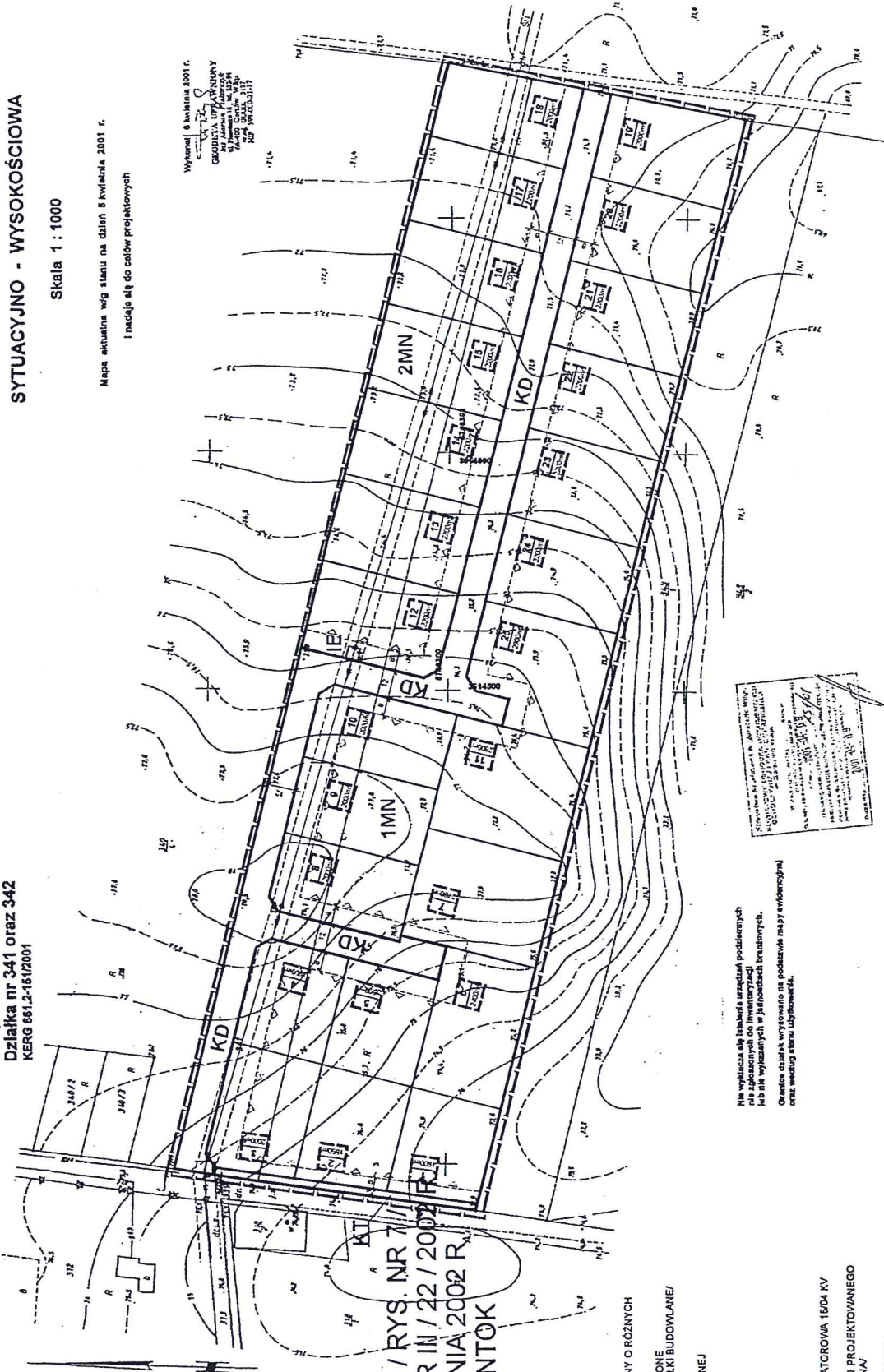
MAPA

SYTUACYJNO - WYSOKOŚCIOWA

Skala 1 : 1000

Mapa aktualna wg stanu na dzień 8 kwietnia 2001 r.  
I nadszła się do celów projektowych

Wykonani 8 kwietnia 2001 r.  
GOSPODARSTWO PRACOWNI  
M. JANCZEWO  
M. JANCZEWO  
M. JANCZEWO  
M. JANCZEWO  
M. JANCZEWO



ZAŁĄCZNIK NR 3 / RYS. NR 7  
DO UCHWAŁY NR III / 22 / 2002 R.  
Z DNIA 30 GRUDNIA 2002 R.  
RADY GMINY SANTOK

## OZNACZENIA

- GRANICA TERENU
- OBIĘTEGO OPRACOWANIEM
- LINIE ROZGRANICZAJĄCE TERENY O RÓŻNYCH FUNKCJACH - OKREŚLONE
- LINIE PODZIAŁU WIEW. - OKREŚLONE
- ANP, PODZIAŁU TERENU NA DZIAŁKI BUDOWLANE/ MIESZKANIOWEJ, JEDNORODZINNEJ
- MN
- KD
- DROGA DOJAZDOWA
- PAS TECHNICZNY
- LINIA NADZIEMNA ŚN WIRAZ ZE STREFĄ OCHRONNĄ
- IE
- SŁUPOWA STACJA TRANSFORMATOROWA 1504 KV
- ZASADY SYTUOWANIA BUDYNKU PROJEKTOWANEGO
- ANR DZIAŁKI, POW. ORIENTACYJNA
- LINIE ZABUDOWY - NIEPRZEKRACZALNE

W tym wydruku nie uwzględniono zmian wprowadzonych w projekcie w wyniku uwag i zastrzeżeń. Wszelkie zmiany w projekcie zostały uwzględnione w projekcie końcowym. Wszelkie zmiany w projekcie zostały uwzględnione w projekcie końcowym.

W tym wydruku nie uwzględniono zmian wprowadzonych w projekcie w wyniku uwag i zastrzeżeń. Wszelkie zmiany w projekcie zostały uwzględnione w projekcie końcowym. Wszelkie zmiany w projekcie zostały uwzględnione w projekcie końcowym.

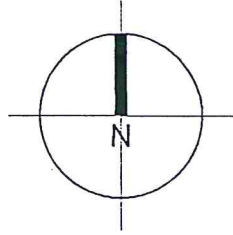


# MIEJSCOWY PLAN ZAGOSPODAROWANIA PRZESTRZENNEGO

GMINA: SANTOK  
OBRĘB: JANCZEWO  
DZIAŁKA: NR 289/3

ZAŁĄCZNIK NR 3 / RYS. NR 9 /  
DO UCHWAŁY NR III / 22 / 2002 R.  
Z DNIA 30 GRUDNIA 2002 R.  
RADY GMINY SANTOK

RYSUNEK PLANU



30m 20 10 0 10 20 30m











Obręb: JANCZEWO  
Gmina: Santok  
skala 1: 1000

Starostwo Powiatowe w Gorzowie Wlkp.  
POWIATOWY OŚRODEK DOKUMENTACJI  
GEODEZYJNEJ I KARTOGRAFICZNEJ  
w Gorzowie Wlkp.

W obrębie niniejszego planu...  
dokonano  
zmian w 1:1000  
dotyczy  
dokumentacji z pomiaru i pomiaru uwzględniającego przyjęto do części powiatowego  
z dnia ... 2001-04-10  
i z uwzględnieniem zmian w 1:1000  
Niniejsza mapa może służyć do celów projektowych  
Plan niniejszy obowiązuje od dnia wydania niniejszego planu  
podlega wyłączeniu i nie może być wykorzystany do celów  
uprawnień do wykonywania prac geodezyjnych

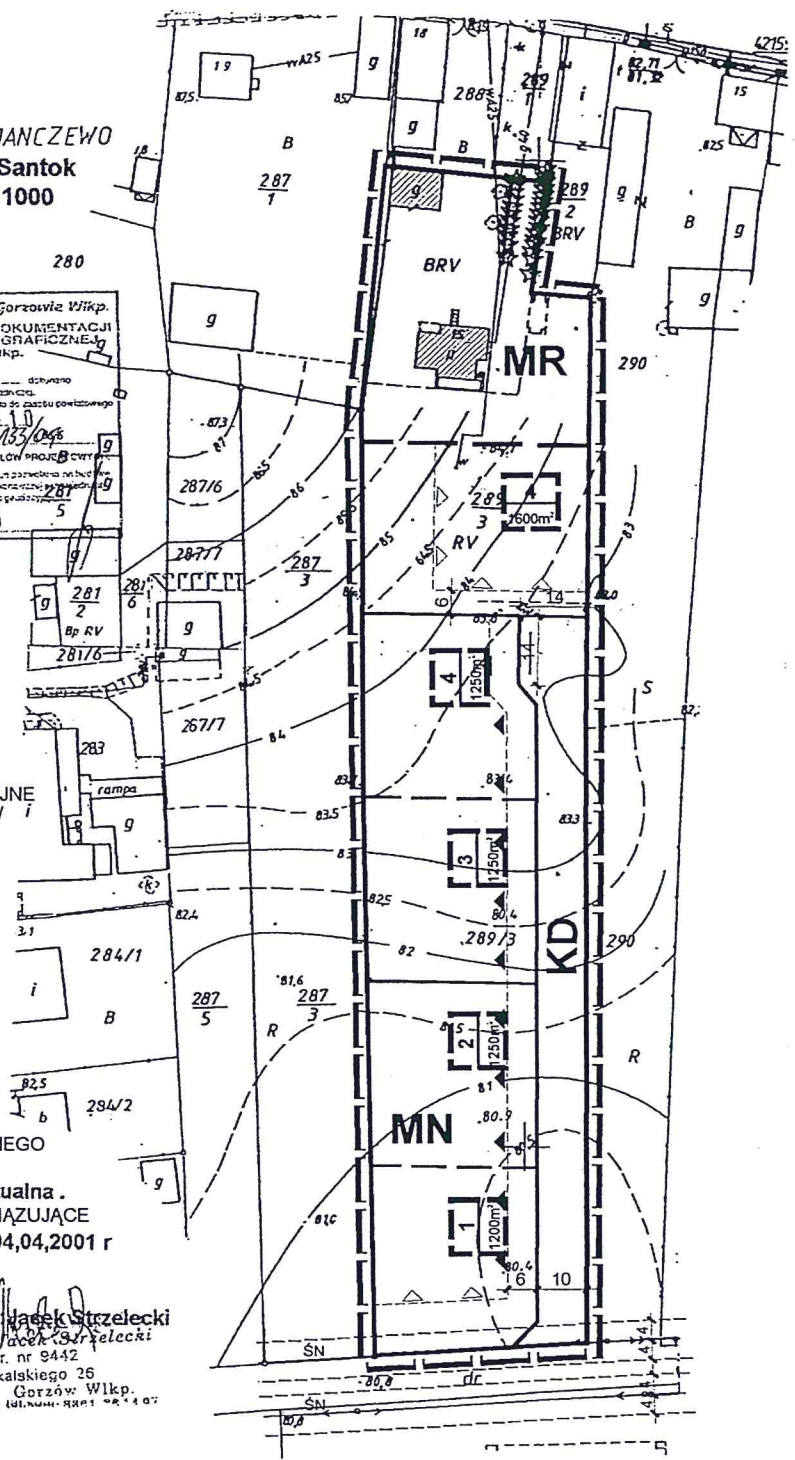
Gorzów Wlkp. ... 2001-04-10

## OZNACZENIA

-  GRANICA TERENU  
OBJĘTEGO OPRACOWANIEM
-  LINIE ROZGRANICZAJĄCE TERENY O RÓŻNYCH  
FUNKCJACH - OKREŚLONE/ORIENTACYJNE
-  LINIE PODZIAŁU WEW. - OKREŚLONE/ORIENTACYJNE  
(NP. PODZIAŁU TERENU NA DZIAŁKI BUDOWLANE/
-  **MR** TEREN ZABUDOWY  
MIESZKANIOWEJ ZAGRODOWEJ
-  **MN** TEREN ZABUDOWY  
MIESZKANIOWEJ JEDNORODZINNEJ
-  **KD** DROGA DOJAZDOWA
-  LINIA NAWIETRZNA ŚN  
WRAZ ZE STREFĄ OCHRONNĄ
-  BUDYNKI ISTNIEJĄCE
-  ZASADY SYTUOWANIA BUDYNKU PROJEKTOWANEGO  
(NR DZIAŁKI, POW. ORIENTACYJNA/
-  LINIE ZABUDOWY - NIEPRZEKACZALNE / OBOWIĄZUJĄCE

Mapa aktualna .  
Stan na 04,04,2001 r

Georgeta Wasek Strzelecki  
mgr inż. Jacek Strzelecki  
Upr. nr 9442  
ul. Skalskiego 26  
80-490 Gorzów Wlkp.  
tel. 7-200-134, tel. kom. 944 1 02 4 07

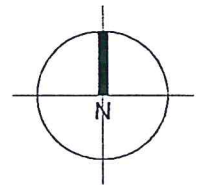


Obręb: Janczewo  
 Gmina: Santok  
 skala 1: 1000  
 Uzgodnienia ZUD – brak na dany teren  
 K.E.R.G. 232/01  
 Wykonał: geodeta uprawniony Jacek Strzelecki  
 Upr. 9442

# MIEJSCOWY PLAN ZAGOSPODAROWANIA PRZESTRZENNEGO




GMINA: SANTOK  
 OBREB: JANCZEWO  
 DZIAŁKA: NR 40;41;42

RYSUNEK PLANU  
 15m 10 5 0 5 10 15m



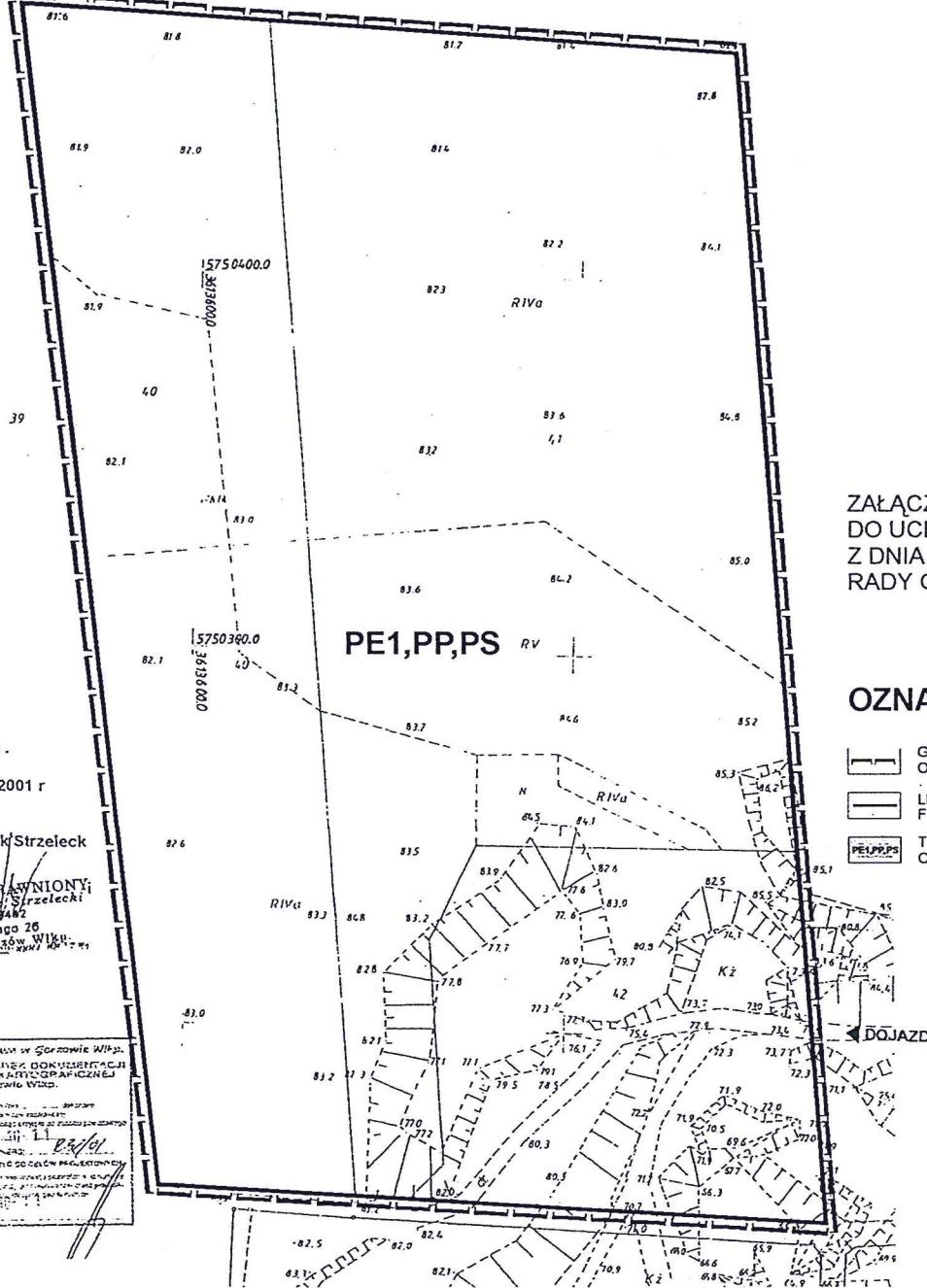
ZAŁĄCZNIK NR 4 / RYS. NR 1 /  
 DO UCHWAŁY NR III / 22 / 2002 R.  
 Z DNIA 30 GRUDNIA 2002 R.  
 RADY GMINY SANTOK

## OZNACZENIA

-  GRANICA TERENU  
OBJĘTEGO OPRACOWANIEM
-  LINIE ROZGRANICZAJĄCE TERENY O RÓŻNYCH  
FUNKCJACH - OKREŚLONE
-  TEREN EKSPLOATACJI POWIERZCHNIOWEJ  
ORAZ DZIAŁ. PRODUKCYJNEJ I SKŁADOWANIA

Mapa aktualna.  
 Stan na 15.06.2001 r  
 Geodeta: Jacek Strzelecki  
 GEODETA UPRAWNIONY  
 mgr inż. Jacek Strzelecki  
 Upr. nr 9442  
 ul. Skłiskiego 26  
 66-400 Gorzów Wielki

Stowarzyszenie Geodetów w Gorzowie Wielkim  
 POWIATOWY OŚRODEK DOKUMENTACJI  
 GEODEZYJNEJ I KARTOGRAFICZNEJ  
 w Gorzowie Wielkim



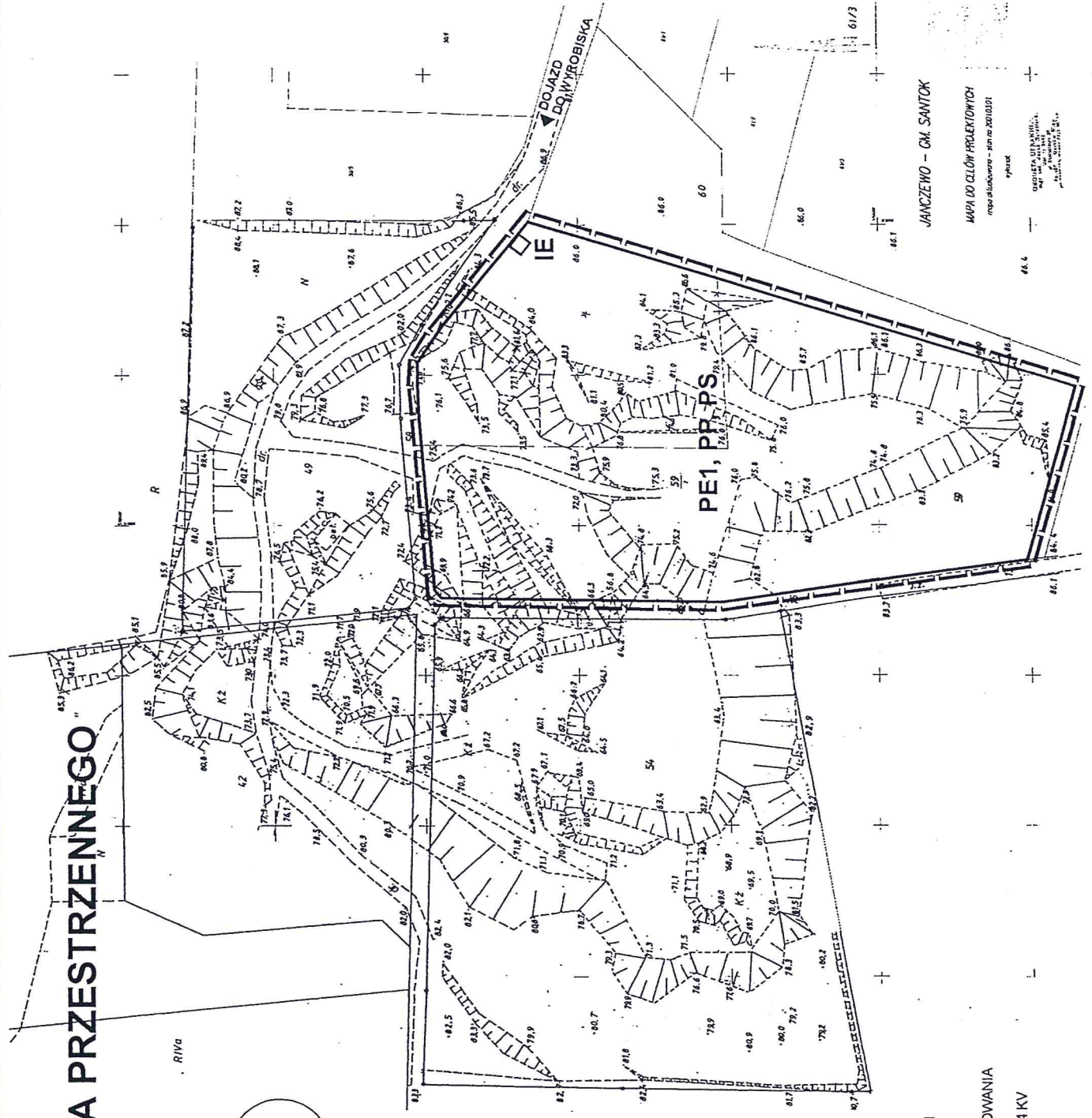
# MIEJSCOWY PLAN ZAGOSPODAROWANIA PRZESTRZENNEGO

GMINA: SANTOK  
 OBRĘB: JANCZEWO  
 DZIAŁKA: NR 59/1, 59/2





RYSUNEK PLANU



ZALĄCZNIK NR 4 / RYS. NR 2 /  
 DO UCHWAŁY NR III / 22 / 2002 R.  
 Z DNIA 30 GRUDNIA 2002 R.  
 RADY GMINY SANTOK



## OZNACZENIA

-  GRANICA TERENU  
OBJĘTEGO OPRACOWANIEM
-  LINIE ROZGRANICZAJĄCE TERENY O RÓŻNYCH  
FUNKCJACH - OKREŚLONE
-  TEREN EKSPLOATACJI POWIERZCHNIOWEJ  
ORAZ DZIAŁALNOŚCI PRODUKCYJNEJ I SKŁADOWANIA
-  SŁUPOWA STACJA TRANSFORMATOROWA 15/04 KV

JANCZEWO - GM. SANTOK  
 MAPA DO CŁÓW PROJEKTOWYCH  
 rysunek wykonany - dnia 15.02.2001

46.4  
 46.1  
 46.0  
 60  
 61/3



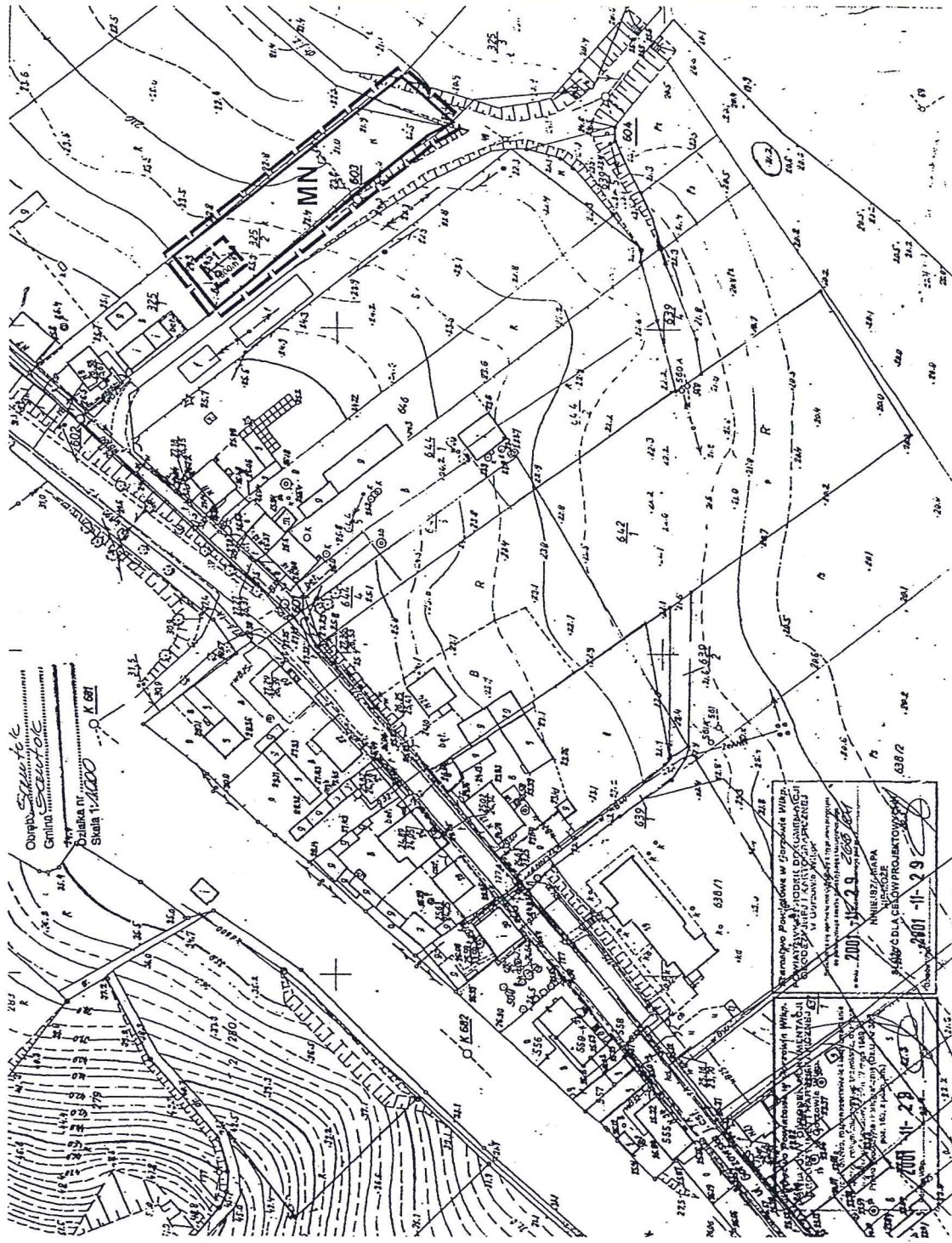
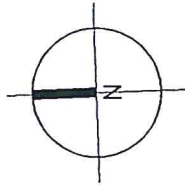
# MIEJSCOWY PLAN ZAGOSPODAROWANIA PRZESTRZENNEGO

GMINA: SANTOK  
OBREB: SANTOK  
DZIAŁKA: NR 325/2






RYSUNEK PLANU



ZAŁĄCZNIK NR 6 / RYS. NR 1 /  
DO UCHWAŁY NR III / 22 / 2002 R.  
Z DNIA 30 GRUDNIA 2002 R.  
RADY GMINY SANTOK



## OZNACZENIA

-  GRANICA TERENU  
OBJĘTEGO OPRACOWANIEM
-  LINIE ROZGRANICZAJĄCE TERENY O RÓŻNYCH  
FUNKCJACH - OKREŚLONE
-  MN  
TEREN ZABUDOWY  
MIESZKANIOWEJ JEDNORODZINNEJ
-  ZASADY SYTUOWANIA BUDYNKU PROJEKTOWANEGO  
/NR DZIAŁKI, POW. ORIENTACYJNA
-  LINIE ZABUDOWY - NIEPRZEKRACZALNE

Biuro Projektowe w Warszawie WNP  
SANTOK  
PROJEKTOWANIE I DOKUMENTACJA  
W LUTYNIOWIE  
ul. Wesoła 10  
01-206 Warszawa  
tel. 22 638 10 00  
www.wnp.pl  
2001-11-29 2001-11-29  
NINIEJSZA  
PRACOWNIA  
2001-11-29  
2001-11-29



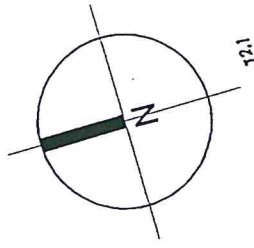


# MIEJSCOWY PLAN ZAGOSPODAROWANIA PRZESIARZENNEGO

**GMINA: SANTOK**  
**OBRĘB: SANTOK**  
**DZIAŁKA: 239/4;240/2**

**ZALĄCZNIK NR 7**  
**DO UCHWAŁY NR III / 22 / 2002 R.**  
**Z DNIA 30 GRUDNIA 2002 R.**  
**RADY GMINY SANTOK**

**RYSUNEK PLANU**



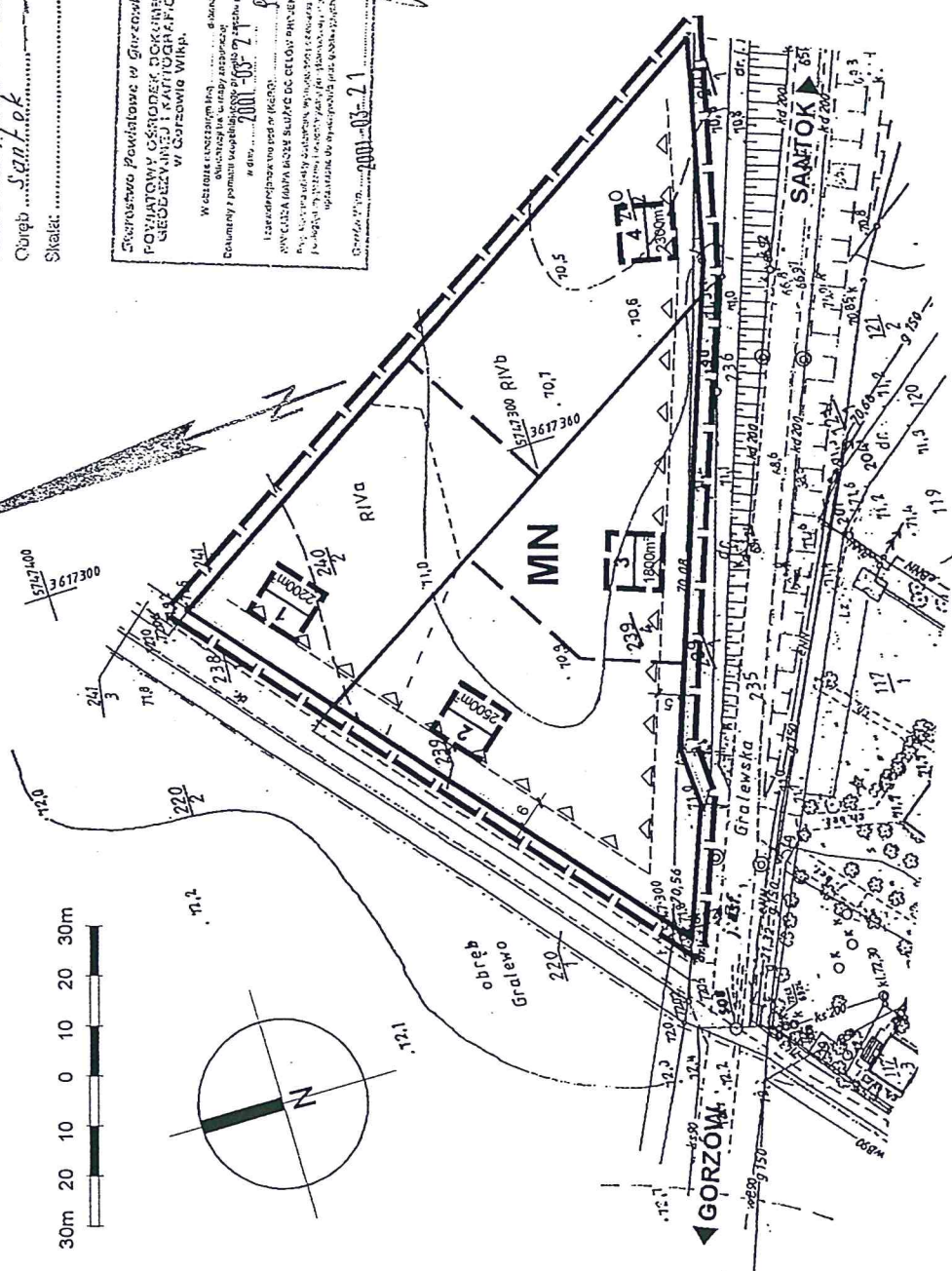
Mapa wydana w formie druku w skali 1:1000

Jedn. ewidencyjna: **Santok**  
 Chleb: **Santok**  
 Skala: **1:1000**

UWAGA! Mapa niniejsza zawiera treść wg stanu na **21.03.2001**

Urząd Miejski w Santoku  
 Wydział Urbanistyki i Architektury  
 ul. Dąbrowskiego 26  
 24-100 Santok  
 tel. 0142 232341  
 66-400 6147144 140 KP.

WZK: **WZK**  
 GEODETA UPRAWNIENY  
 BRONISŁAW G. SIK. 014933  
 mgr inż. Tomasz Gajda



## OZNACZENIA

- GRANICA TERENU OBJĘTEGO OPRACOWANIEM
- LINIE ROZGRANICZAJĄCE TERENY O RÓŻNYCH FUNKCJACH - OKRESŁONE
- LINIE PODZIAŁU WEW. - OKRESŁONE/ORIENTACYJNE /NP, PODZIAŁU TERENU NA DZIAŁKI BUDOWLANE/
- TEREN ZABUDOWY MIESZKANIOWEJ JEDNORODZINNEJ
- ZASADY SYTUOWANIA BUDYNKU PROJEKTOWANEGO /NR DZIAŁKI, POW. ORIENTACYJNA/
- LINIE ZABUDOWY - NIEPRZEKRACZALNE





# MIEJSCOWY PLAN ZAGOSPODAROWANIA PRZESTRZENNEGO

Mapa syt.-wys. do celów projektowych – plan zag. przestrz.

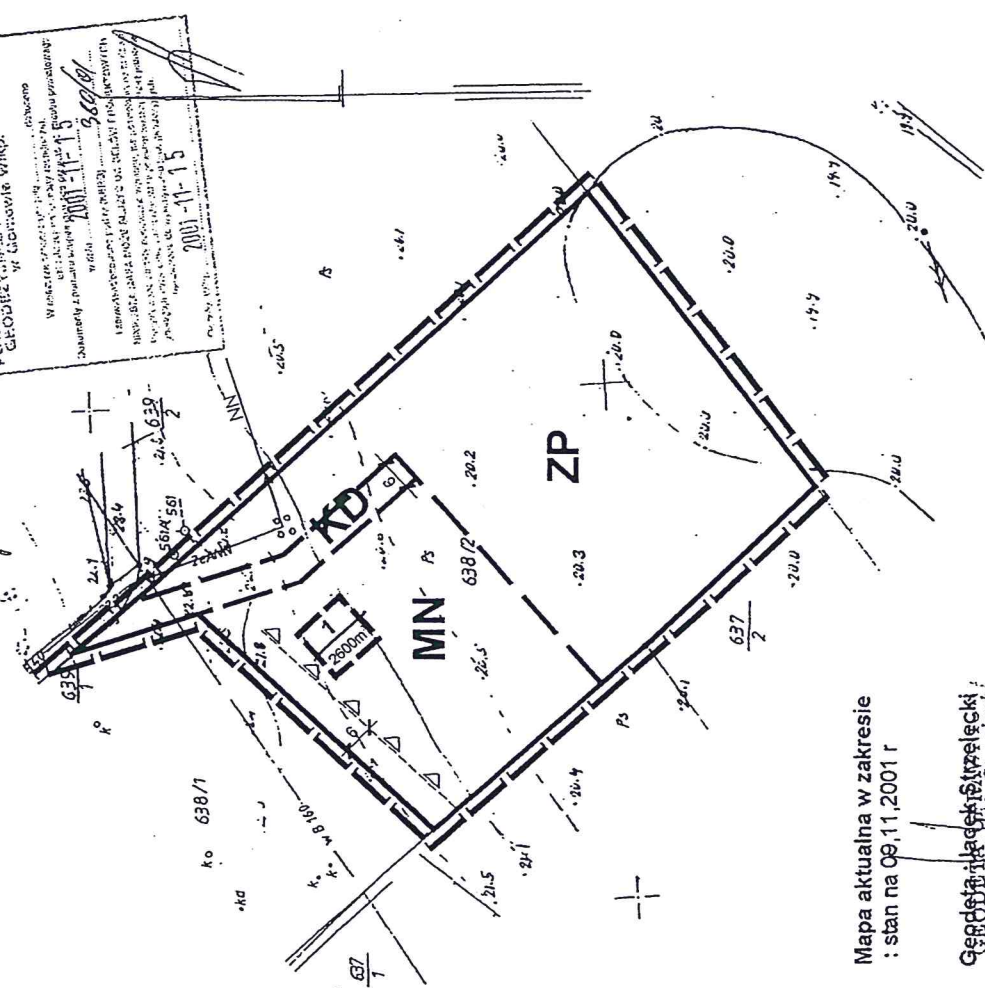

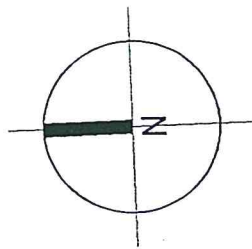
Obręb: Santok  
Gmina: Santok  
skala 1: 1000

Wykonał: geodeta uprawniony Jacek Strzelecki  
Upr. 9442  
K.E.R.G. 380/2001

GMINA: SANTOK  
OBRĘB: SANTOK  
DZIAŁKA: NR 638/2









RYSUNEK PLANU

30m 20 10 0 10 20 30m



ZAŁĄCZNIK NR 8 / RYS. NR 3 /  
DO UCHWAŁY NR III / 22 / 2002 R.  
Z DNIA 30 GRUDNIA 2002 R.  
RADY GMINY SANTOK

## OZNACZENIA

-  GRANICA TERENU  
OBJĘTEGO OPRACOWANIEM
-  LINIE ROZGRANICZAJĄCE TERENY O RÓŻNYCH  
FUNKCJACH - OKREŚLONE/ORIENTACYJNE
-  MN  
TEREN ZABUDOWY  
MIESZKANIOWEJ JEDNORODZINNEJ
-  ZP  
TEREN ZIELENI ZORGANIZOWANEJ Z DOPUSZCZENIEM  
LOKALIZACJI OBIEKTÓW SPORTU I REKREACJI
-  KD  
DROGA DOJAZDOWA
-  NN  
LINIA NAPOWIERZNA NN
-  ZASADY SYTUOWANIA BUDYNKU PROJEKTOWANEGO  
/NR DZIAŁKI, POW. ORIENTACYJNA
-  A.A.  
LINIE ZABUDOWY - NIEPRZEKRACZALNE

Mapa aktualna w zakresie  
: stan na 09.11.2001 r

Geodeta uprawniony Jacek Strzelecki  
mgr inż. Jacek Strzelecki  
Upr. 9442  
ul. Skalskiego 26  
09-400 Gorzów Wlkp.  
tel. 74641141, 74641142, 74641143, 74641144

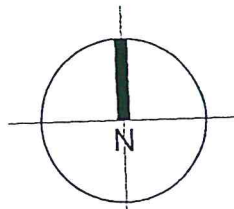
# MIEJSCOWY PLAN ZAGOSPODAROWANIA PRZESTRZENNEGO

ZAŁĄCZNIK NR 9 / RYS. NR 1 /  
DO UCHWAŁY NR III / 22 / 2002 R.  
Z DNIA 30 GRUDNIA 2002 R.  
RADY GMINY SANTOK


**GMINA: SANTOK**  
**OBRĘB: SANTOK**  
**DZIAŁKA: NR 116/1**

RYSUNEK PLANU

30m 20 10 0 10 20 30m



Obwód: Santok  
Gmina: Santok  
skala 1: 1000
















Mapa aktualna .

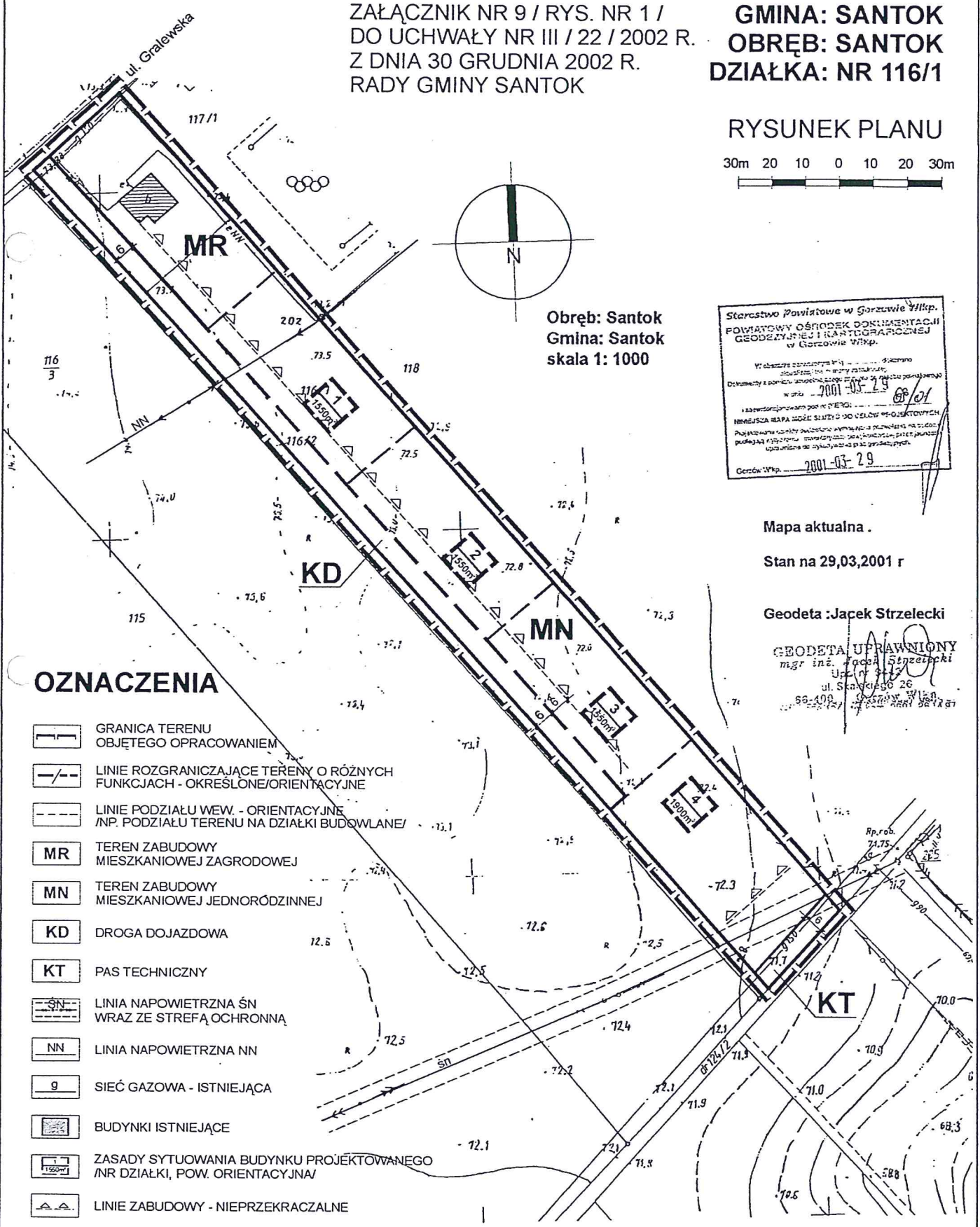
Stan na 29,03,2001 r

Geodeta : Jacek Strzelecki

GEODETA UPRAWNIONY  
mgr inż. Jacek Strzelecki  
ul. Skarżyska 26  
66-400 Gorzów Wlkp.

## OZNACZENIA

-  GRANICA TERENU  
OBJĘTEGO OPRACOWANIEM
-  LINIE ROZGRANICZAJĄCE TERENY O RÓŻNYCH  
FUNKCJACH - OKREŚLONE/ORIENTACYJNE
-  LINIE PODZIAŁU WEW. - ORIENTACYJNE  
/NP. PODZIAŁU TERENU NA DZIAŁKI BUDOWLANE/
-  **MR** TEREN ZABUDOWY  
MIESZKANIOWEJ ZAGRODOWEJ
-  **MN** TEREN ZABUDOWY  
MIESZKANIOWEJ JEDNORÓDZINNEJ
-  **KD** DROGA DOJAZDOWA
-  **KT** PAS TECHNICZNY
-  **SN** LINIA NAPOWIETRZNA ŚN  
WRAZ ZE STREFĄ OCHRONNĄ
-  **NN** LINIA NAPOWIETRZNA NN
-  **G** SIEĆ GAZOWA - ISTNIEJĄCA
-  BUDYNKI ISTNIEJĄCE
-  ZASADY SYTUOWANIA BUDYNKU PROJEKTOWANEGO  
/NR DZIAŁKI, POW. ORIENTACYJNA/
-  LINIE ZABUDOWY - NIEPRZEKRACZALNE



Mapa do celów projektowych

# MIEJSCOWY PLAN ZAGOSPODAROWANIA PRZESTRZENNEGO

Obręb: Santok

Gmina: Santok

skala 1: 1000

Uzgodnienia ZUD – brak na dany teren

K.E.R.G. 106/01

Wykonał: geodeta uprawniony Jacek Strzelecki

Upr. 9442

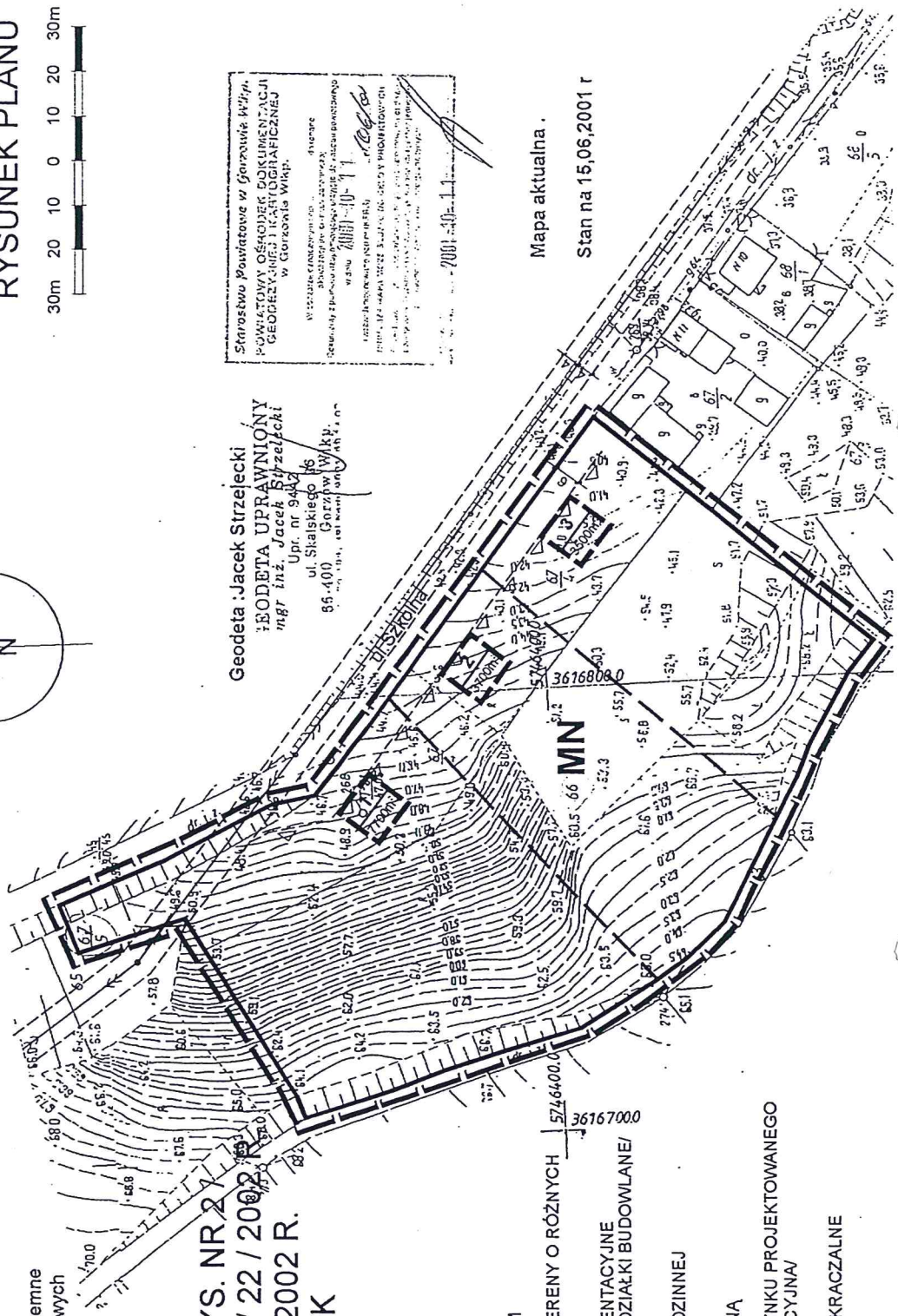
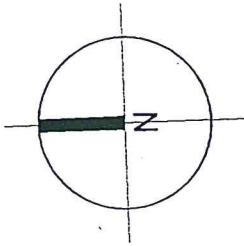
GMINA: SANTOK

OBRĘB: SANTOK

DZIAŁKA: NR 66;67/4;67/5

RYСУNEK PLANU

30m 20 10 0 10 20 30m



Geodeta: Jacek Strzelecki  
KODETA UPRAWNIONY  
mgr inż. Jacek Strzelecki  
Upr. nr 9442  
ul. Słaskiego 16  
85-400 Górzewo Wlkp.

Starostwo Powiatowe w Górzewie Wlkp.  
Powiatowy Ośrodek Dokumentacji  
Geodezyjnej i Kartograficznej  
w Górzewie Wlkp.  
Wzrostek terenowy...  
skala 1:1000  
data 15.06.2001 r.

Mapa aktualna.  
Stan na 15,06,2001 r

ZAŁĄCZNIK NR 9 / RYS. NR 2  
DO UCHWAŁY NR III / 22 / 2002  
Z DNIA 30 GRUDNIA 2002 R.  
RADY GMINY SANTOK

Nie odpowiada się za urządzenia podziemne  
nie uwzględnione w wywiadach branżowych  
i nie zgłoszone do inwentaryzacji.

## OZNACZENIA

- GRANICA TERENU  
OBJĘTEGO OPRACOWANIEM
- LINIE ROZGRANICZAJĄCE TERENY O RÓŻNYCH  
FUNKCJACH - OKRESŁONE
- LINIE PODZIAŁU WEW. - ORIENTACYJNE  
/NP. PODZIAŁU TERENU NA DZIAŁKI BUDOWLANE/
- TEREN ZABUDOWY  
MIESZKANIOWEJ JEDNORODZINNEJ
- LINIA NAWIĘTRZNA ŚN  
WRĄZ ZE STREFĄ OCHRONNĄ
- ZASADY SYTUOWANIA BUDYNKU PROJEKTOWANEGO  
/NR DZIAŁKI, POW. ORIENTACYJNA/
- LINIE ZABUDOWY - NIEPRZEKRACZALNE







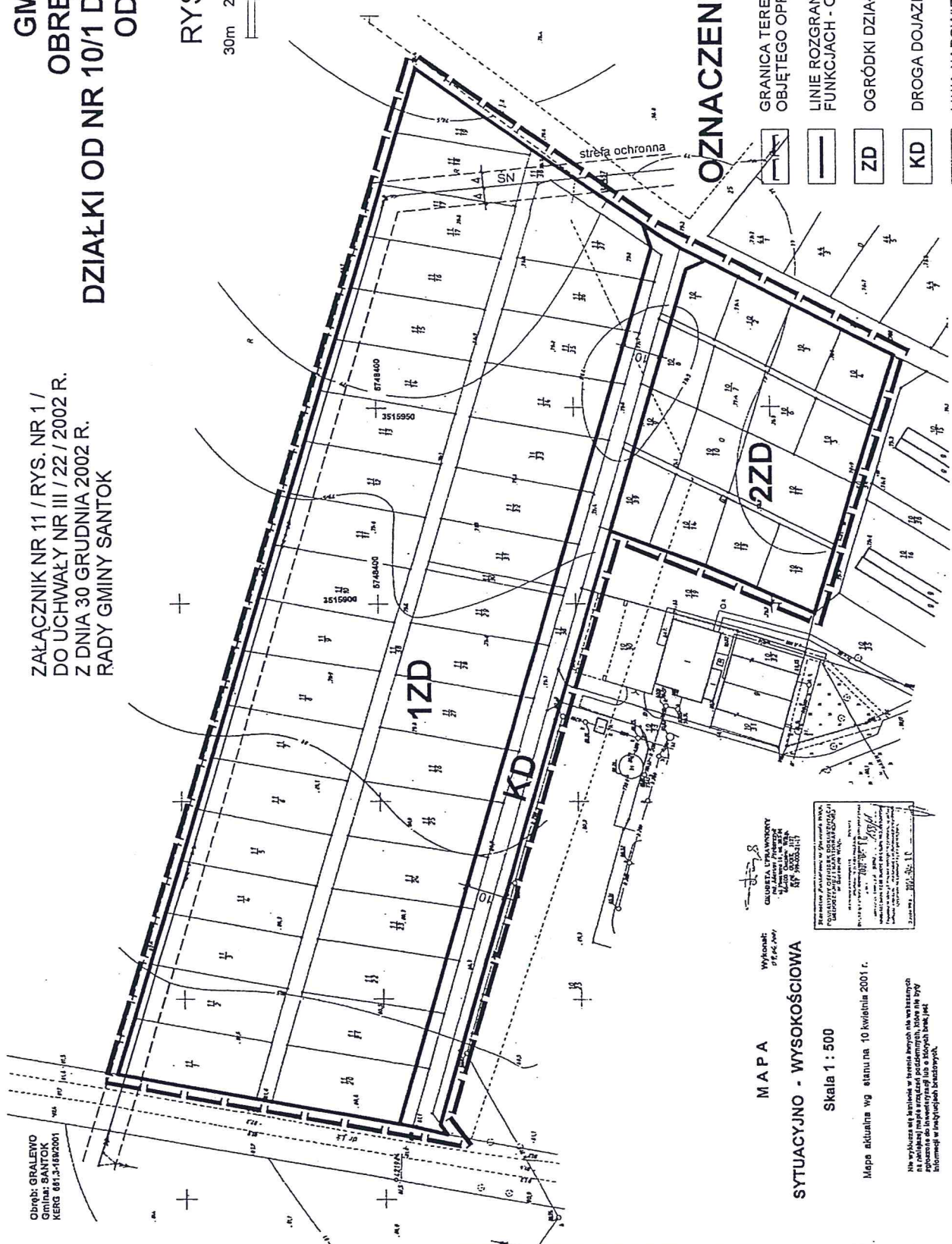
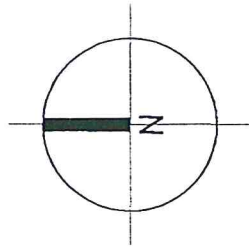
# MIEJSCOWY PLAN ZAGOSPODAROWANIA PRZESTRZENNEGO

Obręb: GRALEWO  
Gmina: SANTOK  
MERG 661.3-16/2001

ZALĄCZNIK NR 11 / RYS. NR 1 /  
DO UCHWAŁY NR III / 22 / 2002 R.  
Z DNIA 30 GRUDNIA 2002 R.  
RADY GMINY SANTOK

GMINA: SANTOK  
OBRĘB: GRALEWO  
DZIAŁKI OD NR 10/1 DO 10/14, 10/39,  
OD 11/1 DO 11/38

RYSUNEK PLANU



## OZNACZENIA

- GRANICA TERENU OBJĘTEGO OPRACOWANIEM
- LINIE ROZGRANICZAJĄCE TERENY O RÓŻNYCH FUNKCJACH - OKREŚLONE/ORIENTACYJNE
- ZD OGRÓDKI DZIAŁKOWE
- KD DROGA DOJAZDOWA
- SN- LINIA NAPOWIERZNA ŚN WRAZ ZE STREFĄ OCHRONNĄ

Wykonano: 07.04.2001  
GABRIELA LITWINOWSKA  
PROJEKTANTA  
KONSTRUKTORA  
OPRACOWANIE  
MERG 661.3-16/2001

M A P A  
SYTUACYJNO - WYSOKOŚCIOWA

Skala 1 : 500

Mapa aktualna wg stanu na 10 kwietnia 2001 r.

Na wykurzu się kłami w terenie mogą być występujące  
nieaktualne dane, które nie zostały uwzględnione w tym  
dokumencie. Informacji w innych dokumentach.

# MIEJSCOWY PLAN ZAGOSPODAROWANIA PRZESTRZENNEGO

GMINA: SANTOK  
OBRĘB: GRALEWO  
DZIAŁKA: NR 203

RYSUNEK PLANU

30m 20 10 0 10 20 30m



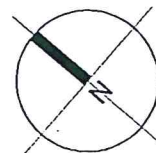
ZAŁĄCZNIK NR 11 / RYS. NR 2 /  
DO UCHWAŁY NR III / 22 / 2002 R.  
Z DNIA 30 GRUDNIA 2002 R.  
RADY GMINY SANTOK

Gmina Santok  
Obręb GRALEWO  
skala 1 : 1000







Mapa aktualna w zakresie działki nr 203.  
Stan na m-c marzec 2001 r.

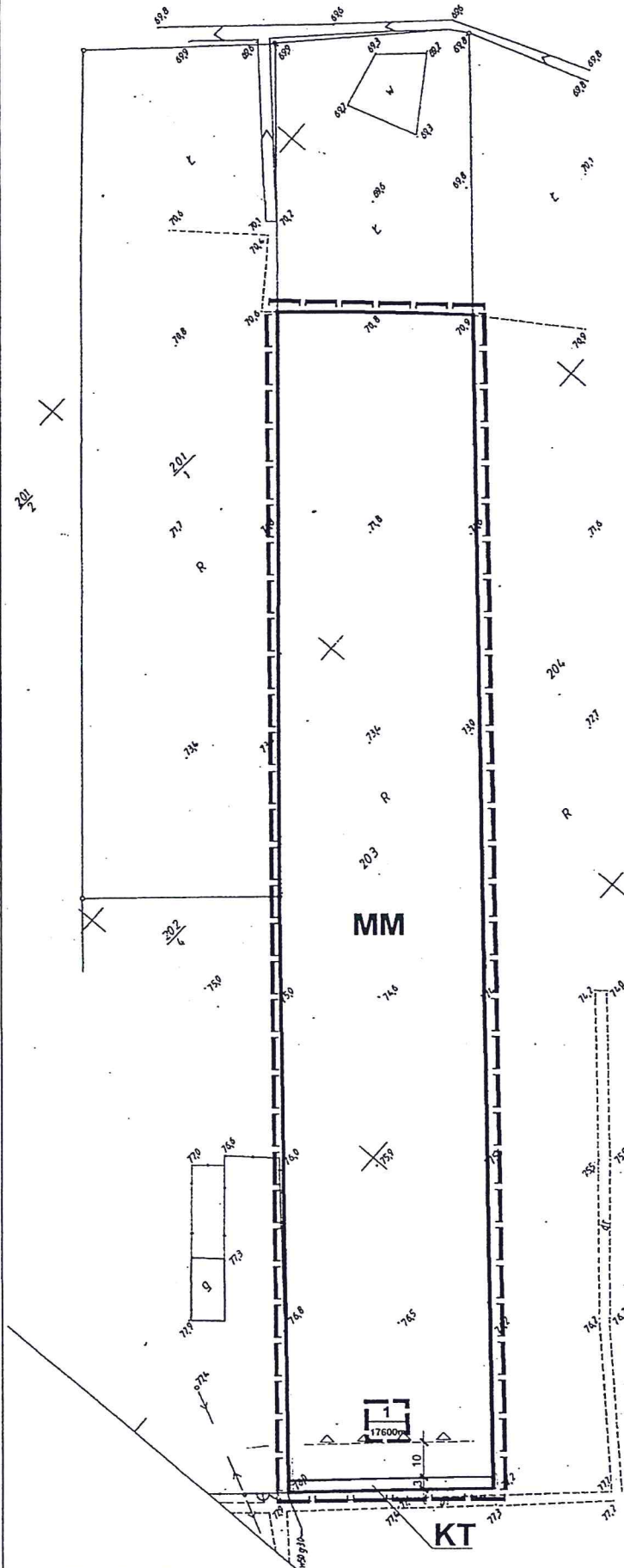
GEODETA UPRAWNIENY  
Krzysztof Borkowski  
ul. Wesoła 13A m.5  
52-083 Góra  
tel. 9561 72257  
fax 9561 72257

Urząd Gminy w Santoku  
Powiatowy Obręb Gminny i  
Gospodarki i Planowania  
w Gminie Santok  
Wzrost gospodarczy 4-4-1  
projekt 2001-03-21  
09/01  
2001-03-21



## OZNACZENIA

-  GRANICA TERENU  
OBJĘTEGO OPRACOWANIEM
-  LINIE ROZGRANICZAJĄCE TERENY O RÓŻNYCH  
FUNKCJACH - OKREŚLONE
-  TEREN ZABUDOWY  
MIESZKANIOWEJ MIESZANEJ
-  PAS TECHNICZNY
-  ZASADY SYTUOWANIA BUDYNKU PROJ.  
/NR DZIAŁKI, POW. ORIENTACYJNA/
-  LINIE ZABUDOWY - NIEPRZEKRACZALNE



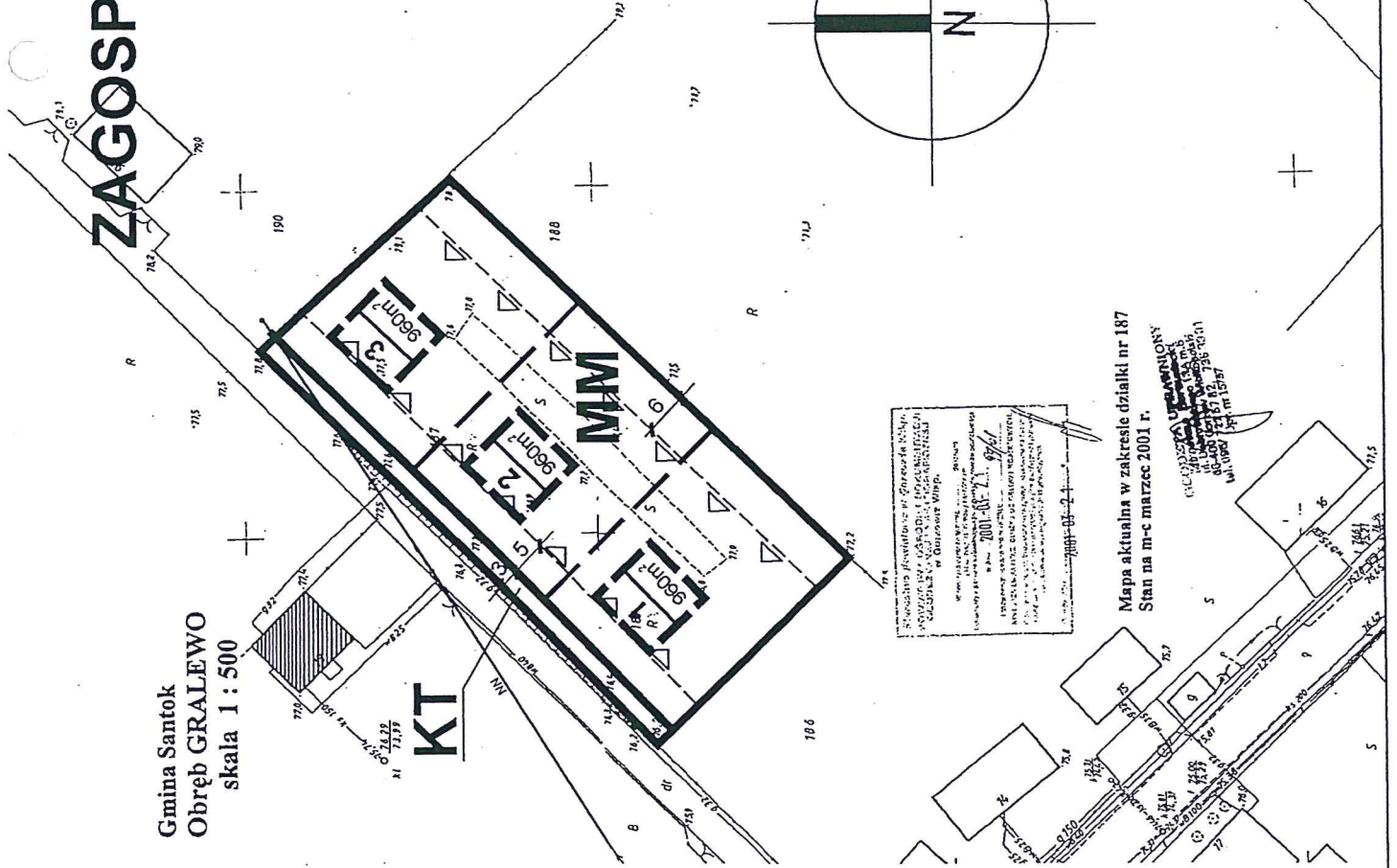
# MIEJSCOWY PLAN ZAGOSPODAROWANIA PRZESTRZENNEGO

Gmina Santok  
Obręb GRALEWO  
skala 1 : 500










ZAŁĄCZNIK NR 11 / RYS. NR 3 /  
DO UCHWAŁY NR III / 22 / 2002 R.  
Z DNIA 30 GRUDNIA 2002 R.  
RADY GMINY SANTOK

GMINA: SANTOK  
OBRĘB: GRALEWO  
DZIAŁKA: NR 187

RYSUNEK PLANU



## OZNACZENIA

-  GRANICA TERENU  
OBJĘTEGO OPRACOWANIEM
-  LINIE ROZGRANICZAJĄCE TERENY O RÓŻNYCH  
FUNKCJACH - OKREŚLONE
-  LINIE PODZIAŁU WEW. - ORIENTACYJNE  
/NP. PODZIAŁU TERENU NA DZIAŁKI BUDOWLANE/
-  MM TEREN ZABUDOWY  
MIESZKANIOWEJ MIESZANEJ
-  KT PAS TECHNICZNY
-  NN LINIA NAWIETRZNA NN
-  BUDYNKI ISTNIEJĄCE
-  ZASADY SYTUOWANIA BUDYNKU PROJEKTOWANEGO  
/NR DZIAŁKI, POW. ORIENTACYJNA/
-  LINIE ZABUDOWY - NIEPRZEKRACZALNE

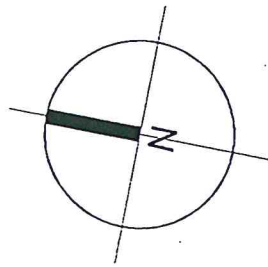
Mapa aktualna w zakresie działki nr 187  
Stan na m-c marzec 2001 r.

WYKONANIE PRAC PROJEKTOWYCH  
W OBRĘBIE GRALEWO  
W ZAKRESIE PRZESTRZENNEGO  
ZAGOSPODAROWANIA PRZESTRZENNEGO  
DZIAŁKI NR 187  
W GMINIE SANTOK  
W OBRĘBIE GRALEWO  
W DNIU 15 MARCA 2001 R.  
AUT. WYK. 15/01/01

GMINA: SANTOK  
OBRĘB: WAWRÓW  
DZIAŁKI: NR 16/4







# MIEJSCOWY PLAN ZAGOSPODAROWANIA PRZESTRZENNEGO

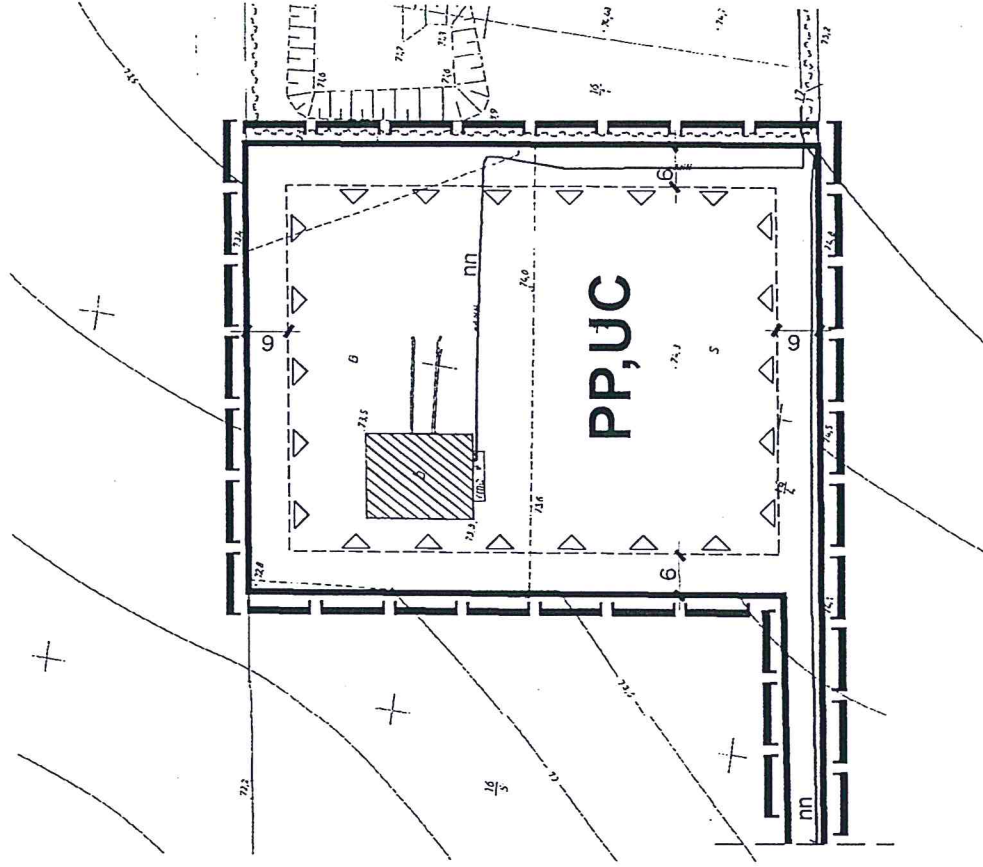
RYСУNEK PLANU



ZAŁĄCZNIK NR 12 / RYS. NR 1 /  
DO UCHWAŁY NR III / 22 / 2002 R.  
Z DNIA 30 GRUDNIA 2002 R.  
RADY GMINY SANTOK

## OZNACZENIA

-  GRANICA TERENU  
OBJĘTEGO OPRACOWANIEM
-  LINIE ROZGRANICZAJĄCE TERENY O RÓŻNYCH  
FUNKCJACH - OKREŚLONE
-  TEREN DZIAŁALNOŚCI PRODUKCYJNEJ  
I USŁUG KOMERCYJNYCH
-  LINIA KABLOWA ENERGETYCZNA NN
-  BUDYNEK ISTNIEJĄCY
-  LINIE ZABUDOWY - NIEPRZEKRACZALNE



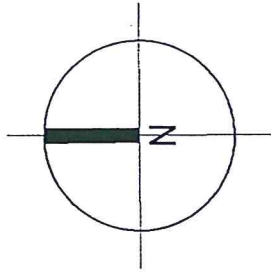
Mapa aktualna  
Stan na m-c marzec 2000 r

# MIEJSCOWY PLAN ZAGOSPODAROWANIA PRZESTRZENNEGO







**GMINA: SANTOK**  
**OBRĘB: WAWRÓW**  
**DZIAŁKA: NR 36**

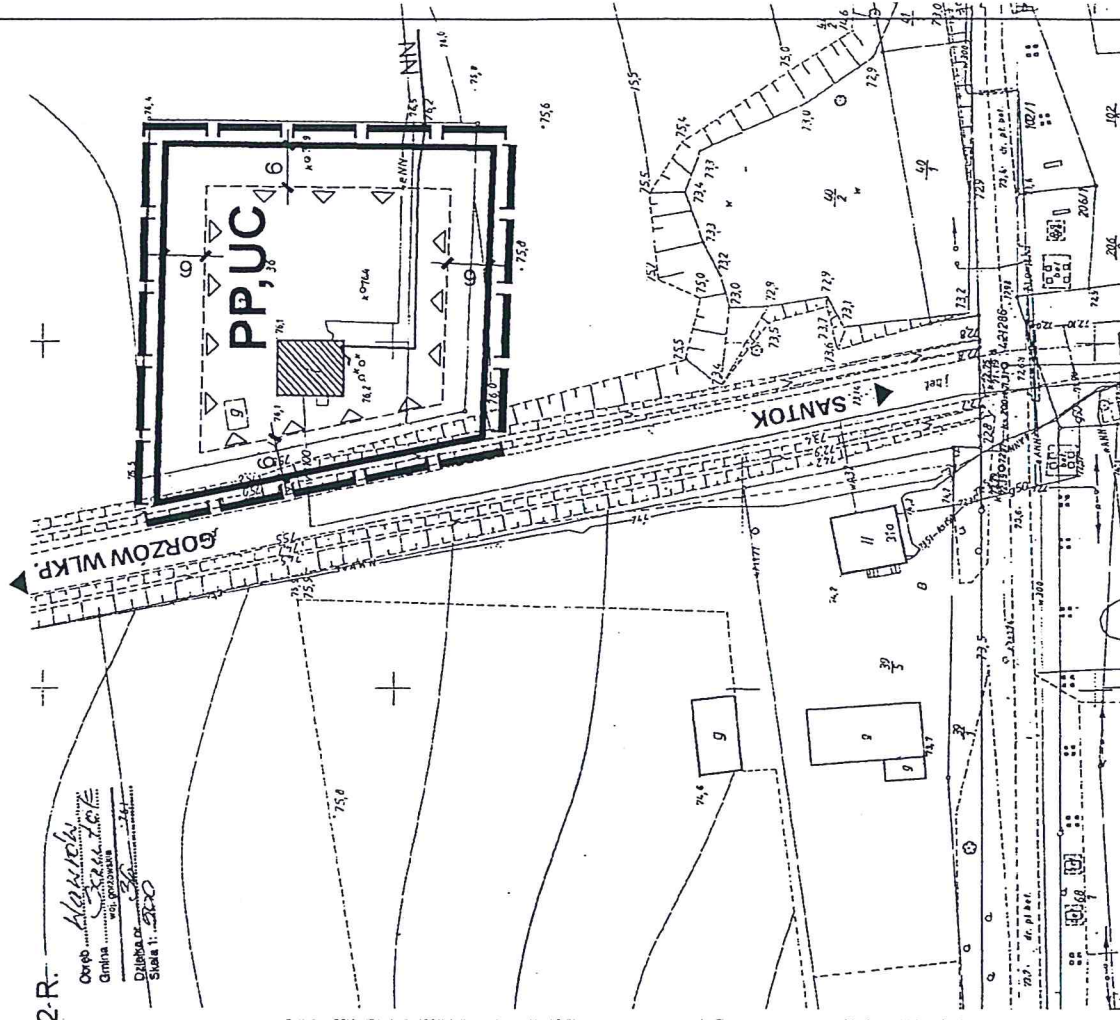
ZAŁĄCZNIK NR 12 / RYS.2 /  
DO UCHWAŁY NR III / 22 / 2002 R.  
Z DNIA 30 GRUDNIA 2002 R.  
RADY GMINY SANTOK

RYСУNEK PLANU



## OZNACZENIA

-  GRANICA TERENU  
OBJĘTEGO OPRACOWANIEM
-  LINIE ROZGRANICZAJĄCE TERENY O RÓŻNYCH  
FUNKCJACH - OKRESŁONE
-  PP,UC  
TEREN DZIAŁALNOŚCI PRODUKCYJNEJ  
I USŁUG KOMERCYJNYCH
-  NN  
LINIA KABLOWA ENERGETYCZNA NN
-  BUDYNEK ISTNIEJĄCY
-  LINIE ZABUDOWY - NIEPRZEKACZALNE



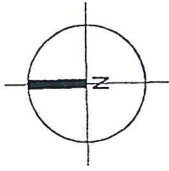
Opis: *Handwritten signature*  
Gminia: *Handwritten signature*  
Dzielnica: *Handwritten signature*  
Skala 1: *Handwritten signature*



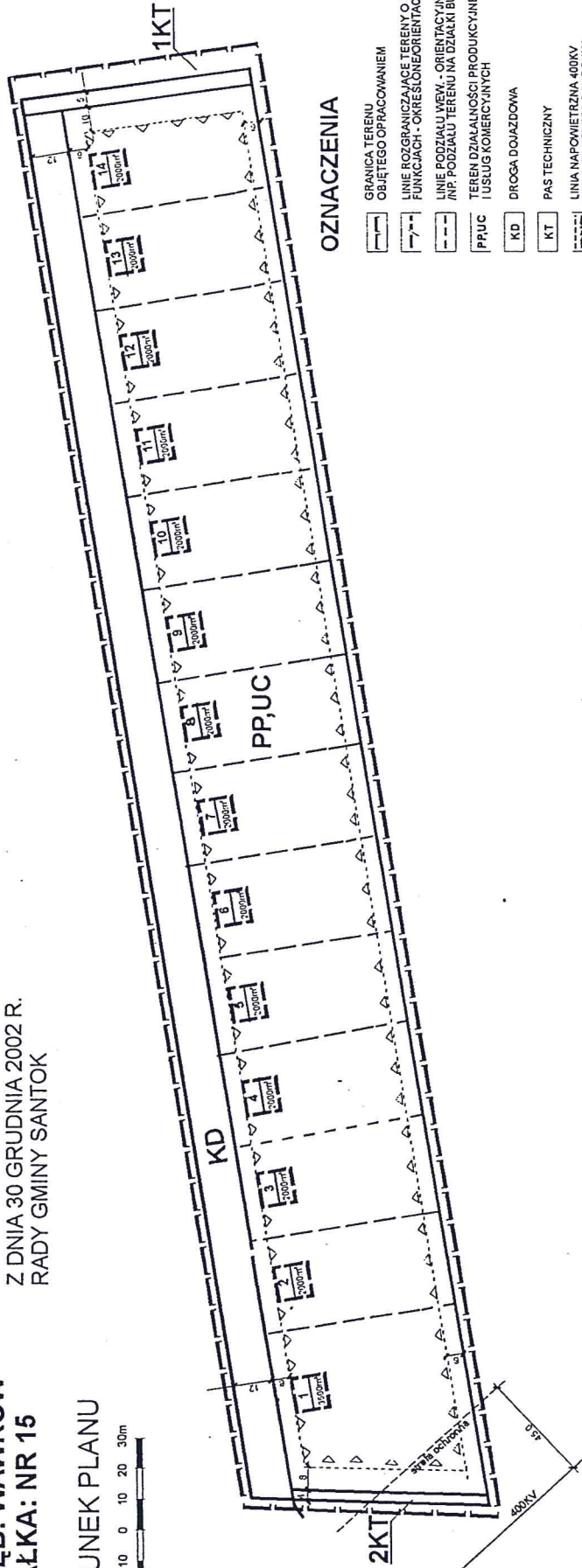
# MIEJSCOWY PLAN ZAGOSPODAROWANIA PRZESTRZENNEGO

GMINA: SANTOK  
 OBRĘB: WAWRÓW  
 DZIAŁKA: NR 15

ZAŁĄCZNIK NR 12 / RYS. NR 4 /  
 DO UCHWAŁY NR III / 22 / 2002 R.  
 Z DNIA 30 GRUDNIA 2002 R.  
 RADY GMINY SANTOK



RYSUNEK PLANU



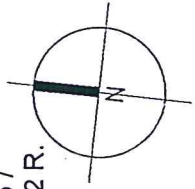
## OZNACZENIA

	GRANICA TERENU OBJĘTEGO OPRACOWANIEM
	LINIE ROZGRANICZAJĄCE TERENY O RÓŻNYCH FUNKCJACH - OKREŚLONE ORIENTACYJNIE
	LINIE PODZIAŁU WEW. - ORIENTACYJNIE /NP. PODZIAŁU TERENU NA DZIAŁKI BUDOWLANE/
	TEREN DZIAŁALNOŚCI PRODUKCYJNEJ I USŁUG KOMERCYJNYCH
	KD DROGA DOJAZDOWA
	PAS TECHNICZNY
	LINIA NAPOMIETRZNA 400KV WRAZ ZE STREFĄ OCHRONNĄ
	ZASADY SYTULOWANIA BUDYNKU PROJEKTOWANEGO /NR DZIAŁKI, POW. ORIENTACYJNA/
	LINIE ZABUDOWY - NIEPRZEKRACZALNE

# MIEJSCOWY PLAN ZAGOSPODAROWANIA PRZESTRZENNEGO

**GMINA: SANTOK**  
**OBRĘB: WAWRÓW**  
**DZIAŁKA: NR 5/80; 5/81**

ZAŁĄCZNIK NR 12 / RYS. NR 5 /  
 DO UCHWAŁY NR III / 22 / 2002 R.  
 Z DNIA 30 GRUDNIA 2002 R.  
 RADY GMINY SANTOK

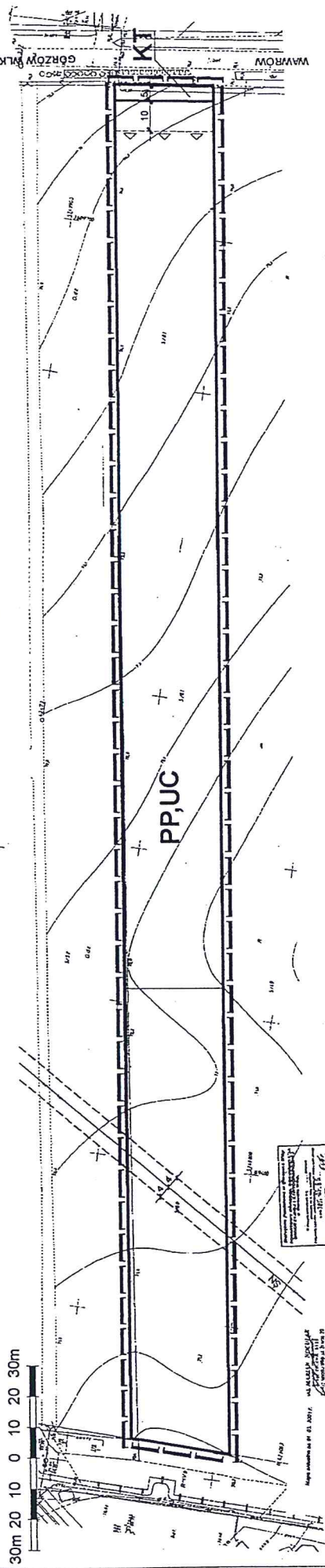


## OZNACZENIA

- |  |   |  |  |
|--|---|--|--|
|  | GRANICA TERENU<br>OBJĘTEGO OPRACOWANIEM                         |  | PAS TECHNICZNY                                   |
|  | LINIE ROZGRANICZAJĄCE TERENY O RÓŻNYCH<br>FUNKCJACH - OKREŚLONE |  | LINIA NAPONIETRZNA ŚN<br>WRĄZ ZE STREFĄ OCHRONNĄ |
|  | TEREN DZIAŁALNOŚCI PRODUKCYJNEJ<br>I USŁUG KOMERCYJNYCH         |  | LINIE ZABUDOWY - NIENAPRZECIAGAJĄCE              |

## RYСУNEK PLANU

30m 20 10 0 10 20 30m



**PROJEKTANT**  
 mgr inż. **W. K. K.**  
 ul. **...**  
**...**

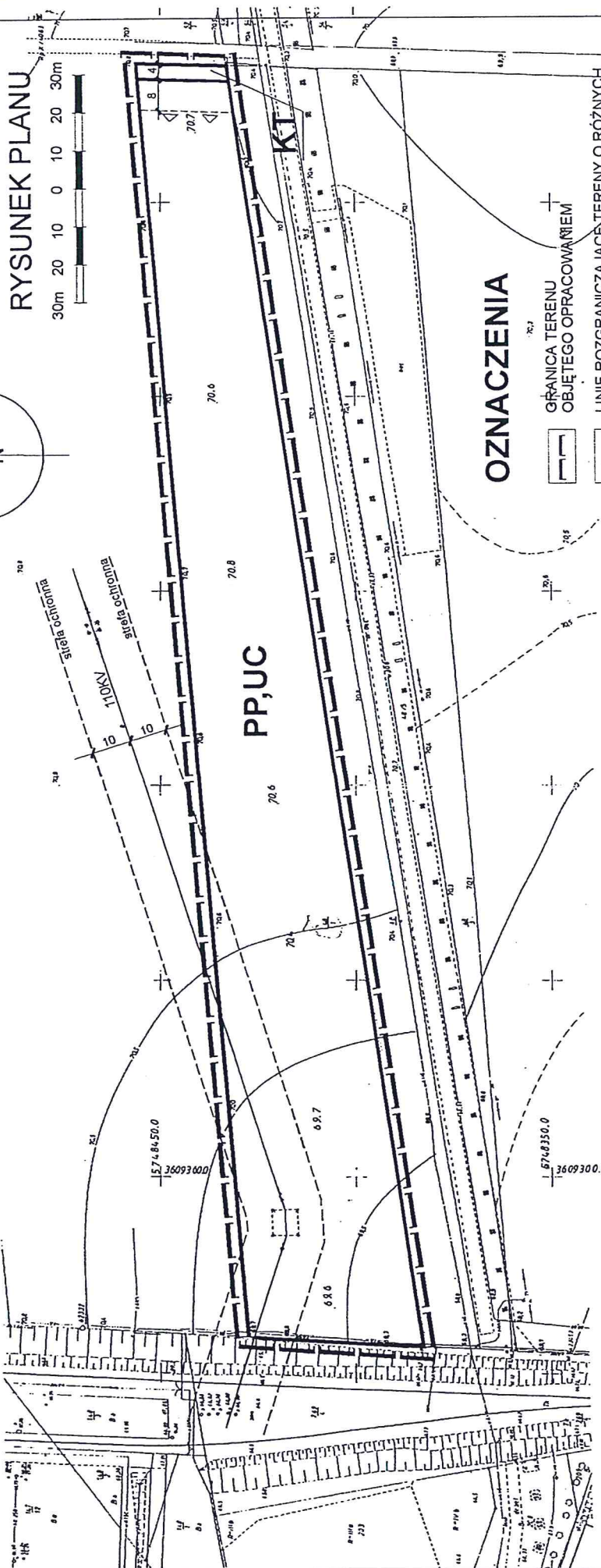
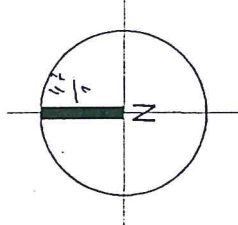
**W. K. K.**  
 ul. **...**  
**...**



# MIEJSCOWY PLAN ZAGOSPODAROWANIA PRZESTRZENNEGO

ZAŁĄCZNIK NR 13 / RYS. NR 1 /  
DO UCHWAŁY NR III / 22 / 2002 R.  
Z DNIA 30 GRUDNIA 2002 R.  
RADY GMINY SANTOK

GMINA: SANTOK  
OBRĘB: WAWRÓW  
DZIAŁKA: NR 48/1



RYSUNEK PLANU  
30m 20 10 0 10 20 30m

## OZNACZENIA

- GRANICA TERENU  
OBJĘTEGO OPRACOWANIEM
- LINIE ROZGRANICZAJĄCE TERENY O RÓŻNYCH  
FUNKCJACH - OKRESŁONE
- TEREN DZIAŁALNOŚCI PRODUKCYJNEJ  
I USŁUG KOMERCYJNYCH
- PAS TECHNICZNY
- LINIA NAPOWIETRZNA 110KV  
WRĄZ ZE STREFĄ OCHRONNĄ
- LINIE ZABUDOWY - NIEPRZEKRACZALNE

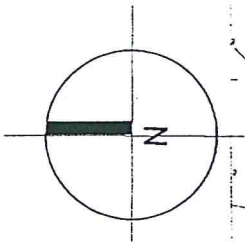
Starostwo Powiatowe w Gorzowie Wlkp.  
Powiatowy Ośrodek Dokumentacji  
Geodezyjnej i Kartograficznej  
w Gorzowie Wlkp.  
Wzrosty i pomiary terenowe, pomiary pomiarowe  
miejscowość: 2001-04-05  
Izasteropomiarowa polska  
Niniejsza mapa, licząc od daty do celów miarodajnych,  
Przebiegała od daty wykonania pomiarów terenowych, pomiarów  
pomiarowych i pomiarów terenowych, pomiarów terenowych  
Gorzów Wlkp. 2001-04-05

Mapa aktualna.  
Stan na 04.04.2001 r  
Geodeta Jacek Strzelecki  
GEODETA UPRAWNIONY  
mgr inż. Jacek Strzelecki  
ul. Skalskiego 26  
96-400 Gorzów Wlkp.  
(el. 750-15), telefon/fax 111 111  
Obręb: Wawrów  
Gmina: Santok  
skala 1: 1000

# MIEJSCOWY PLAN ZAGOSPODAROWANIA PRZESTRZENNEGO

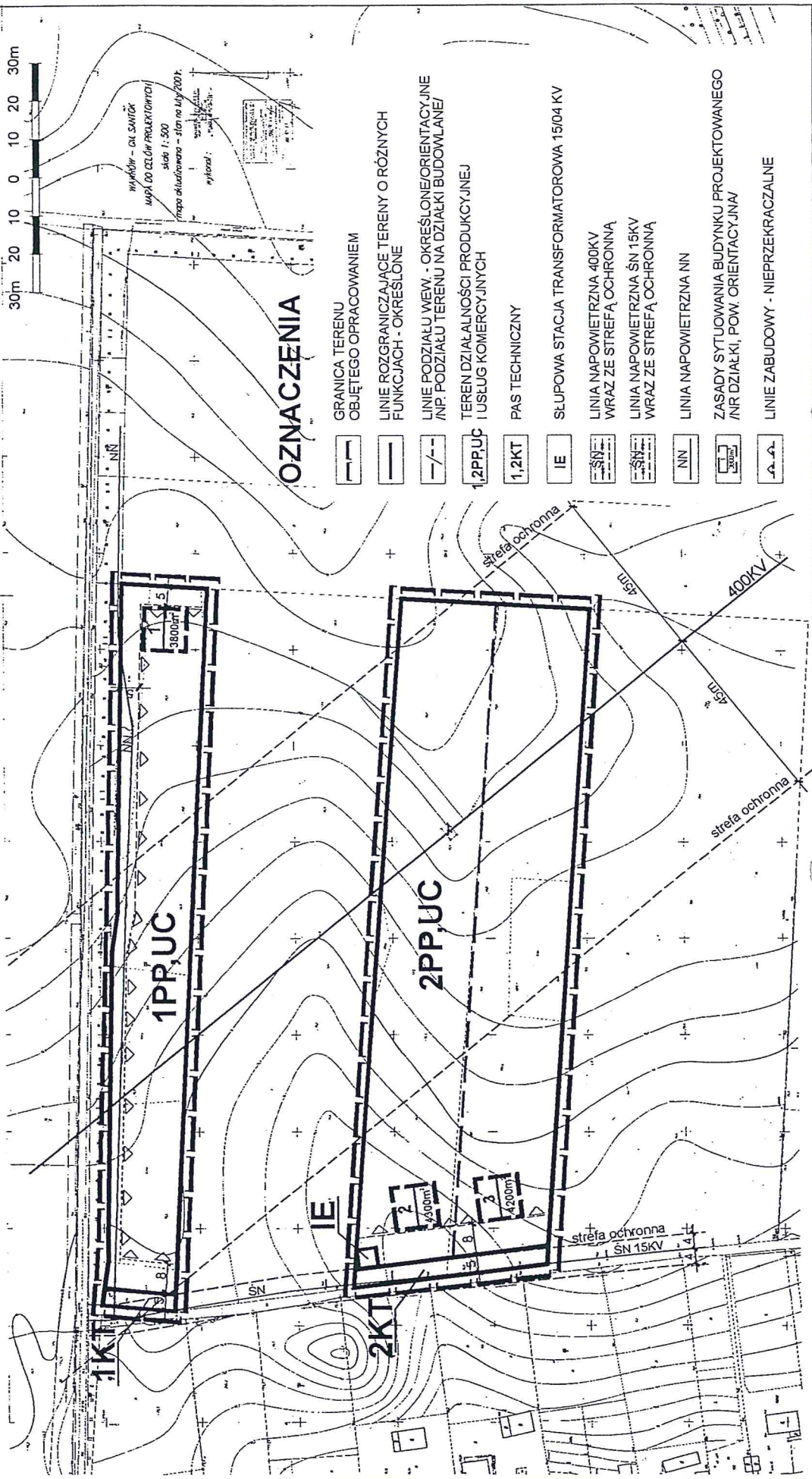
ZAŁĄCZNIK NR 13 / RYS. NR 2 /  
DO UCHWAŁY NR III / 22 / 2002 R.  
Z DNIA 30 GRUDNIA 2002 R.  
RADY GMINY SANTOK

GMINA: SANTOK  
OBRĘB: WAWRÓW  
DZIAŁKA: NR 119/2;122;123



RYSUNEK PLANU

30m 20 10 0 10 20 30m



## OZNACZENIA

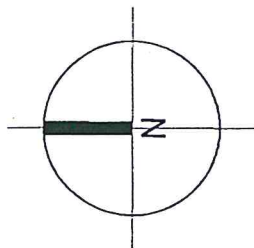
- GRANICA TERENU OBJĘTEGO OPRACOWANIEM
- LINIE ROZGRANICZAJĄCE TERENY O RÓŻNYCH FUNKCJACH - OKREŚLONE
- LINIE PODZIAŁU WEW. - OKREŚLONE/ORIENTACYJNE /NP. PODZIAŁU TERENU NA DZIAŁKI BUDOWLANE/
- TEREN DZIAŁALNOŚCI PRODUKCYJNEJ I USŁUG KOMERCYJNYCH
- PAS TECHNICZNY
- SŁUPOWA STACJA TRANSFORMATOROWA 15/0/4 KV
- LINIA NAPOWIETRZNA 400KV WRAZ ZE STREFĄ OCHRONNĄ
- LINIA NAPOWIETRZNA ŚN 15KV WRAZ ZE STREFĄ OCHRONNĄ
- LINIA NAPOWIETRZNA NN
- ZASADY SYTUOWANIA BUDYNKU PROJEKTOWANEGO /NR DZIAŁKI, POW. ORIENTACYJNA
- LINIE ZABUDOWY - NIENAPRZECZALNE

WYKRYTY - DZ. SANTOK  
MAP. OO. CELÓW PROJEKCYJNYCH  
skala 1:500  
Przebieg deklarowane - stan na luty 2007.  
sektory: 1, 2, 3, 4, 5, 6, 7, 8, 9, 10, 11, 12, 13, 14, 15, 16, 17, 18, 19, 20, 21, 22, 23, 24, 25, 26, 27, 28, 29, 30, 31, 32, 33, 34, 35, 36, 37, 38, 39, 40, 41, 42, 43, 44, 45, 46, 47, 48, 49, 50, 51, 52, 53, 54, 55, 56, 57, 58, 59, 60, 61, 62, 63, 64, 65, 66, 67, 68, 69, 70, 71, 72, 73, 74, 75, 76, 77, 78, 79, 80, 81, 82, 83, 84, 85, 86, 87, 88, 89, 90, 91, 92, 93, 94, 95, 96, 97, 98, 99, 100

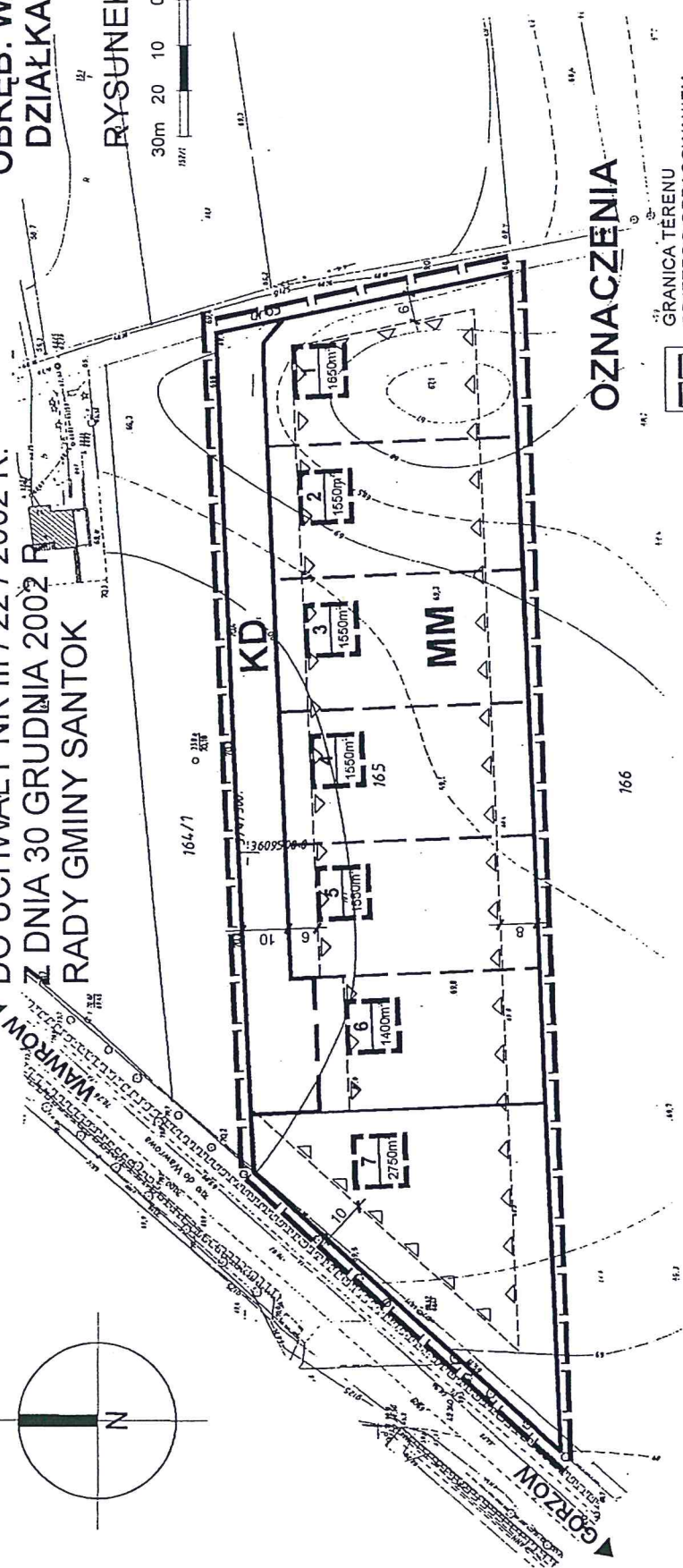
# MIEJSCOWY PLAN ZAGOSPODAROWANIA PRZESZIRZENNEGO

ZAŁĄCZNIK NR 13 / RYS. NR. 3 /  
DO UCHWAŁY NR III / 22 / 2002 R.  
Z DNIA 30 GRUDNIA 2002 R.  
RADY GMINY SANTOK

GMINA: SANTOK  
OBREB: WAWRÓW  
DZIAŁKA: NR 165



RYSUNEK PLANU  
30m 20 10 0 10 20 30m



## OZNACZENIA

- GRANICA TERENU  
OBJĘTEGO OPRACOWANIEM
- LINIE ROZGRANICZAJĄCE TERENY O RÓŻNYCH  
FUNKCJACH - OKREŚLONE/ORIENTACYJNE
- LINIE PODZIAŁU WEW. - OKREŚLONE/ORIENTACYJNE  
/NP. PODZIAŁU TERENU NA DZIAŁKI BUDOWLANE/
- TEREN ZABUDOWY  
MIESZKANIOWEJ MIESZANEJ
- DROGA DOJAZDOWA
- BUDYNKI ISTNIEJĄCE
- ZASADY SYTUOWANIA BUDYNKU PROJEKTOWANEGO  
/NR DZIAŁKI, POW. ORIENTACYJNA
- LINIE ZABUDOWY - NIEPRZEKRACZALNE

Starostwo Powiatowe w Gorzowie Wlkp.  
Powiatowy Ośrodek Dokumentacji  
Geodezyjnej i Kartograficznej  
w Gorzowie Wlkp.

W sprawie: ...  
dokumentacji ...  
z dnia 2003-03-29

Obręb: Wawrów  
Gmina: Santok  
skala 1: 1000

Mapa aktualna.

Stan na 29.03.2001 r

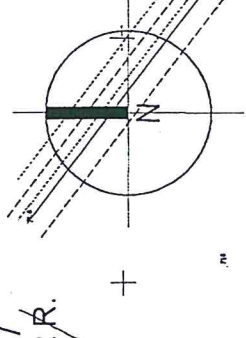
Geodeta : Jacek Strzelecki  
ul. Sokołowska 26  
01-400 Czerwony Wlkp.  
tel. 7-200-13, tel.fax 01 40 13 97

# MIEJSCOWY PLAN ZAGOSPODAROWANIA PRZESTRZENNEGO

ZALĄCZNIK NR 13 / RYS. NR 4 /  
DO UCHWAŁY NR III / 22 / 2002 R.  
Z DNIA 30 GRUDNIA 2002 R.  
RĄDY GMINY SANTOK

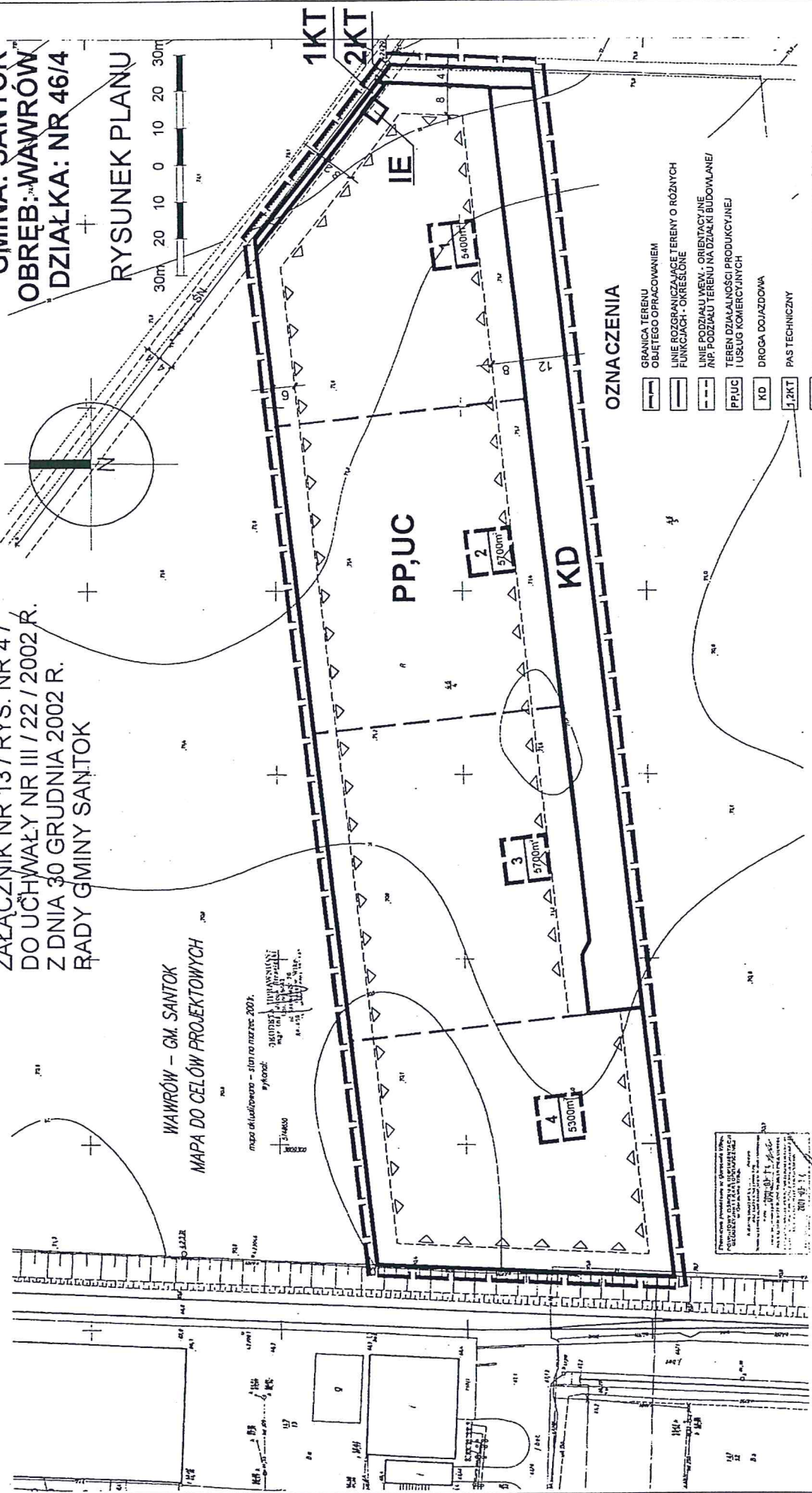
GMINA: SANTOK  
OBREB: WAWRÓW  
DZIAŁKA: NR 46/4

RYSUNEK PLANU



WAWRÓW - GM. SANTOK  
MAPA DO CELÓW PROJEKTOWYCH

mapa skaliowo - stan na marzec 2001.  
skala: 1:1000  
autor: J. KAWAŁEK  
data: 03.03.2001



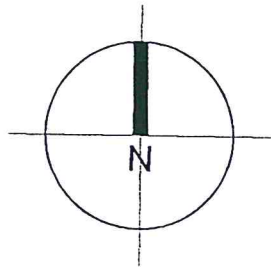
## OZNA CZENIA

- GRANICA TERENU OBIĘTEGO OPRACOWANIEM
- LINIE ROZGRANICZAJĄCE TERENY O RÓŻNYCH FUNKCJACH - OKRESŁONE
- LINIE PODZIAŁU WEW. - ORIENTACYJNE / NR. PODZIAŁU TERENU NA DZIAŁKI BUDOWLANE / I USŁUG KOMERCYJNYCH
- PP, UC
- KD
- 1.2KT
- 1KT
- IE
- LINIA NAPŹWIEZDZIA ŚN WŁĄCZE STREFĄ OCHRONNĄ
- ZASADY SYTUOWANIA BUDYNKU PROJEKTOWANEGO / NR DZIAŁKI, POW. ORIENTACYJNA
- LINIE ZABUDOWY - NIEPRZEKRACZAJĄCE

Przebieg linii technicznych i pasów technicznych  
1.2KT  
1KT  
IE  
KD  
PP, UC

# MIEJSCOWY PLAN ZAGOSPODAROWANIA PRZESTRZENNEGO

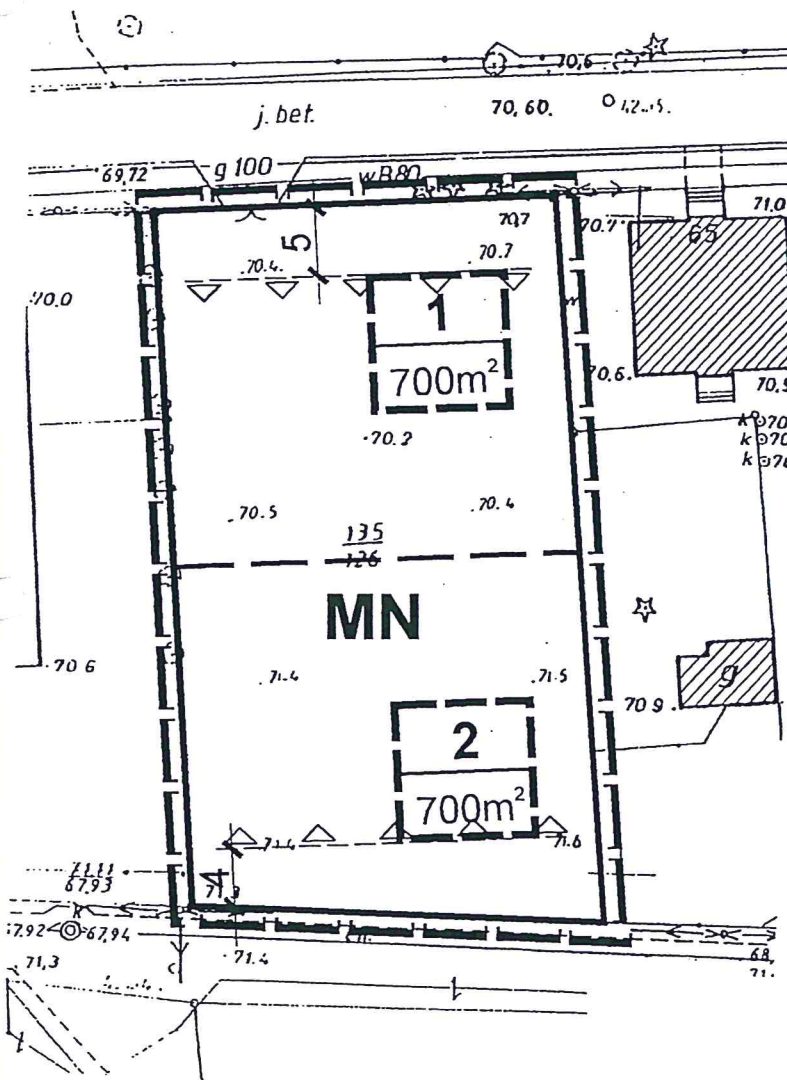
**GMINA: SANTOK**  
**OBRĘB: WAWRÓW**  
**DZIAŁKA: NR 135/126**



**RYSUNEK PLANU**



**ZAŁĄCZNIK NR 14**  
**DO UCHWAŁY NR III / 22 / 2002 R.**  
**Z DNIA 30 GRUDNIA 2002 R.**  
**RADY GMINY SANTOK**



## OZNACZENIA

- GRANICA TERENU OBJĘTEGO OPRACOWANIEM
- LINIE ROZGRANICZAJĄCE TERENY O RÓŻNYCH FUNKCJACH - OKREŚLONE
- LINIE PODZIAŁU WEW. - ORIENTACYJNE /NP. PODZIAŁU TERENU NA DZIAŁKI BUDOWLANE/
- MN TEREN ZABUDOWY MIESZKANIOWEJ JEDNORODZINNEJ
- BUDYNKI ISTNIEJĄCE
- ZASADY SYTUOWANIA BUDYNKU PROJEKTOWANEGO /NR DZIAŁKI, POW. ORIENTACYJNA/
- LINIE ZABUDOWY - NIENAPRZEKRACZALNE

**Obręb: Wawrów**  
**Gmina: Santok**  
**skala 1:500**  
**Mapa syt-wys**

Mapa aktualna

stan aktualny na dzień 1,06,1999

Powiatowy Ośrodek Dokumentacji Geodezyjnej i Kartograficznej w Gorzowie Wlkp.

D.Z. 205/199 za zgodność z oryginałem  
nr ew. 199 data 12.06.1999  
podpis [signature]

mgr inż. Jacek Strzelecki  
ul. Dąb, 100 Gorzów Wlkp.  
tel. 14 623 1000



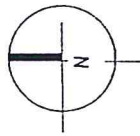




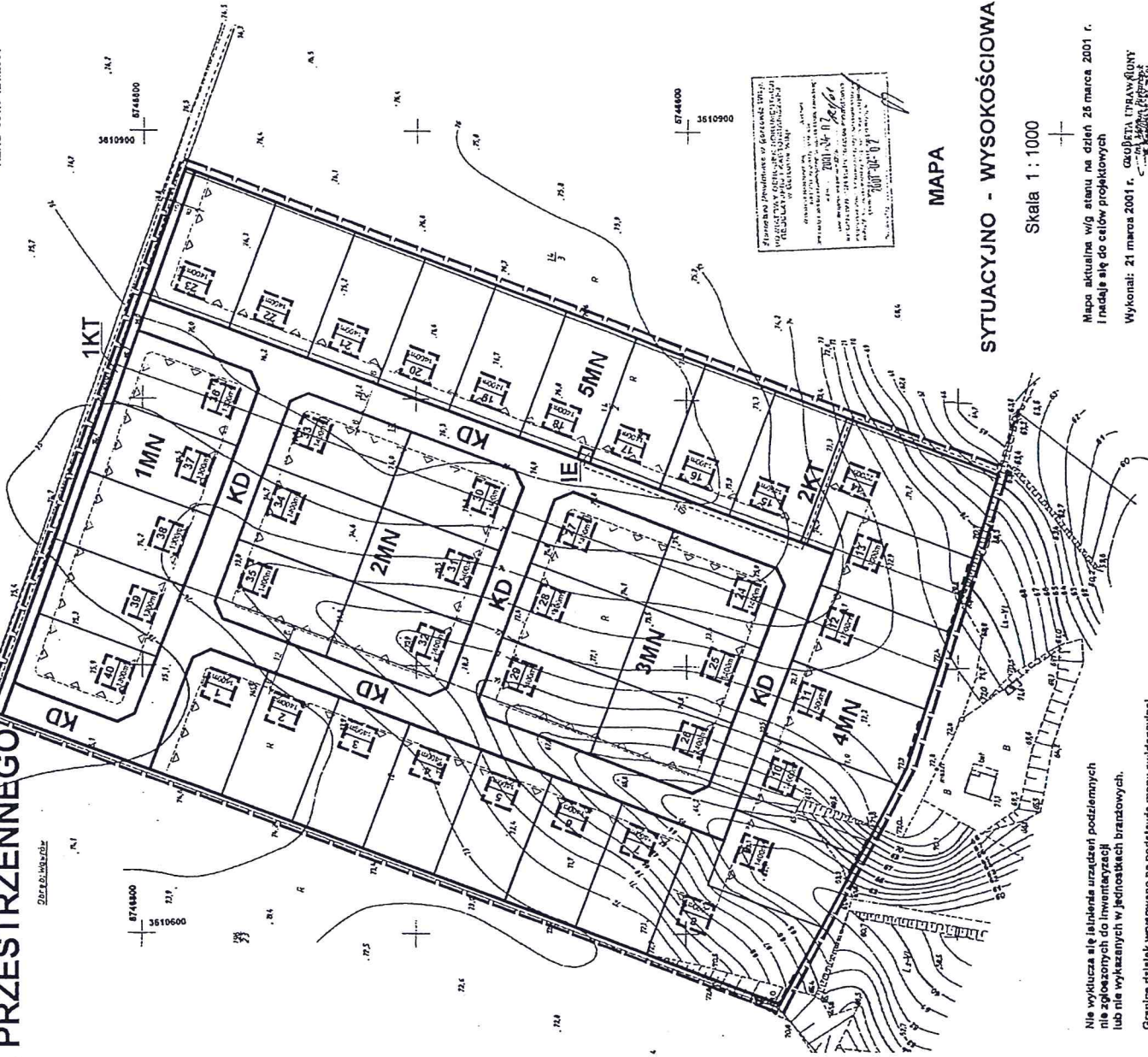


# MIEJSCOWY PLAN ZAGOSPODAROWANIA PRZESTRZENNEGO

**GMINA: SANTOK**  
**OBREB: CZECHÓW**  
**DZIAŁKA: NR 12;13;14/1;14/2**  
**RYSUNEK PLANU**  
 30m 20 10 0 10 20 30m  
**ZAŁĄCZNIK NR 17 / RYS. NR 2 /**  
**DO UCHWAŁY NR III / 22 / 2002 R.**  
**Z DNIA 30 GRUDNIA 2002 R.**  
**RADY GMINY SANTOK**



**Gmina: Czechów**  
**Obwód: Santok**  
 Działy nr 12, 13, 14/1, 14/2  
 KERG 661,6-12/2001



Zaprojektowano i sporządził: **mgr inż. Andrzej Krawiec**  
 Wykonano: **mgr inż. Andrzej Krawiec**  
 Data: **2001-03-21**  
 Skala: **1:1000**  
 Wykonano: **21 marca 2001 r.**

## MAPA

## SYTUACYJNO - WYSOKOŚCIOWA

Skala 1 : 1000

Mapa aktualna wg stanu na dzień 25 marca 2001 r.  
 i nadsyłają do celów projektowych  
 Wykonali: **21 marca 2001 r. GŁOBIETA ITRAWA-ŁOZY**  
 ul. Żelazna 10  
 25-000 Gostyń, pow. Gostyński  
 NIP: 5820032117

Nie wyklucza się zajęcia urzędów podziemnych  
 nie zgłoszonych do Inwentaryzacji  
 lub nie wykazanych w jednostkach branżowych.  
 Granice działek wyrysowano na podstawie mapy ewidencyjnej  
 oraz według stanu użytkowania.

### OZNACZENIA

- GRANICA TERENU
- OBJĘTEGO OPRACOWANIEM
- LINIE ROZGRANICZAJĄCE TERENY O RÓŻNYCH FUNKCJACH - OKREŚLONE
- LINIE PODZIAŁOWE - OKREŚLONE
- ANP, PODZIAŁU TERENU NA DZIAŁKI BUDOWLANE
- MN TEREN ZABUDOWY MIESZKANIOWEJ JEDNORODZINNEJ
- KD
- DROGA DOJAZDOWA
- 1KT PAS TECHNICZNY DROGI
- 2KT PAS TECHNICZNY DLA LINII ENERGETYCZNEJ
- IE STACJA TRANSFORMATOROWA 1504 KV
- SN LINIA ENERGETYCZNA 15KV
- ZASADY SYTUOWANIA BUDYNKU PROJEKTOWANEGO NR DZIAŁKI, POW. ORIENTACYJNA
- A.A. LINIE ZABUDOWY - NIEPRZEKRACZALNE



# MIEJSCOWY PLAN ZAGOSPODAROWANIA PRZESTRZENNEGO

GMINA: SANTOK  
OBRĘB: CZECHÓW  
DZIAŁKA: NR 202

RYSUNEK PLANU



ZAŁĄCZNIK NR 17 / RYS. NR 4 /  
DO UCHWAŁY NR III / 22 / 2002 R.  
Z DNIA 30 GRUDNIA 2002 R.  
RADY GMINY SANTOK

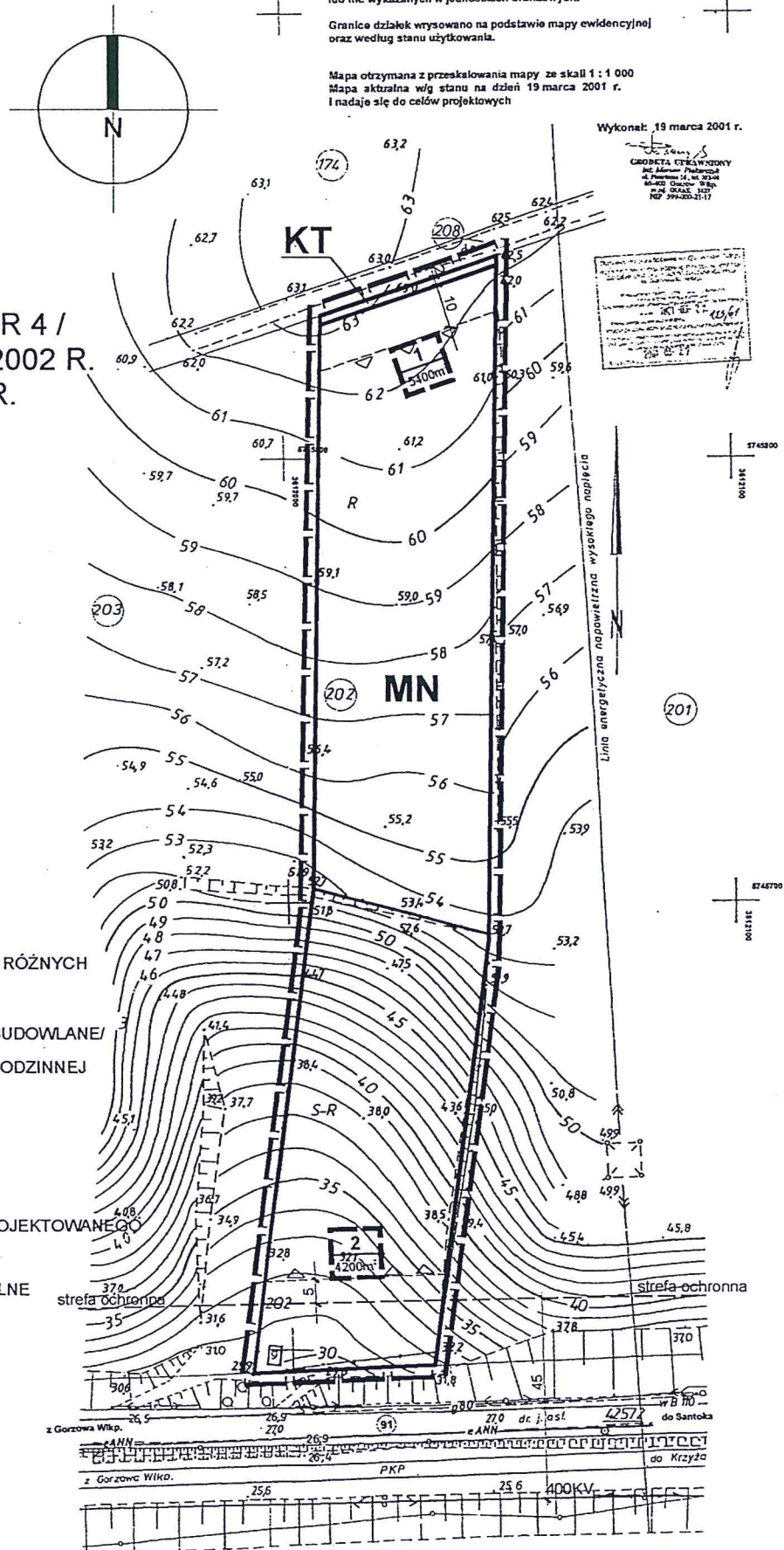
Nie wyklucza się istnienia urządzeń podziemnych  
nie zgłoszonych do Inwentaryzacji  
lub nie wykazanych w jednostkach branżowych.

Granice działek wrysowano na podstawie mapy ewidencyjnej  
oraz według stanu użytkowania.









Mapa otrzymana z przeskalowania mapy ze skali 1 : 1 000  
Mapa aktualna w/g stanu na dzień 19 marca 2001 r.  
I nadaje się do celów projektowych

Wykonał: 19 marca 2001 r.

OS. 24000/2  
GOSPODARSTWO PRACOWNY  
Jed. Mierzejewski  
ul. Piłsudskiego 14, 24-100  
14-100 Górzów Wlkp.  
NIP 599-300-21-17



## OZNACZENIA

-  GRANICA TERENU  
OBJĘTEGO OPRACOWANIEM
-  LINIE ROZGRANICZAJĄCE TERENY O RÓŻNYCH  
FUNKCJACH - OKREŚLONE
-  LINIE PODZIAŁU WEW. - OKREŚLONE  
/NP. PODZIAŁU TERENU NA DZIAŁKI BUDOWLANE/
-  TEREN ZABUDOWY MIESZK. JEDNORODZINNEJ  
Z USŁUGAMI NIEUCIĄŻLIWYMI
-  PAS TECHNICZNY
-  LINIA NAPIĘCIOWA 400KV  
WRAZ ZE STREFĄ OCHRONNĄ
-  ZASADY SYTUOWANIA BUDYNKU PROJEKTOWANEGO  
/NR DZIAŁKI, POW. ORIENTACYJNY/
-  LINIE ZABUDOWY - NIEPRZEKRACZALNE

MAPA  
SYTUACYJNO - WYSOKOŚCIOWA

Gmina: Czechów  
Obręb: Santok  
Działka nr 202

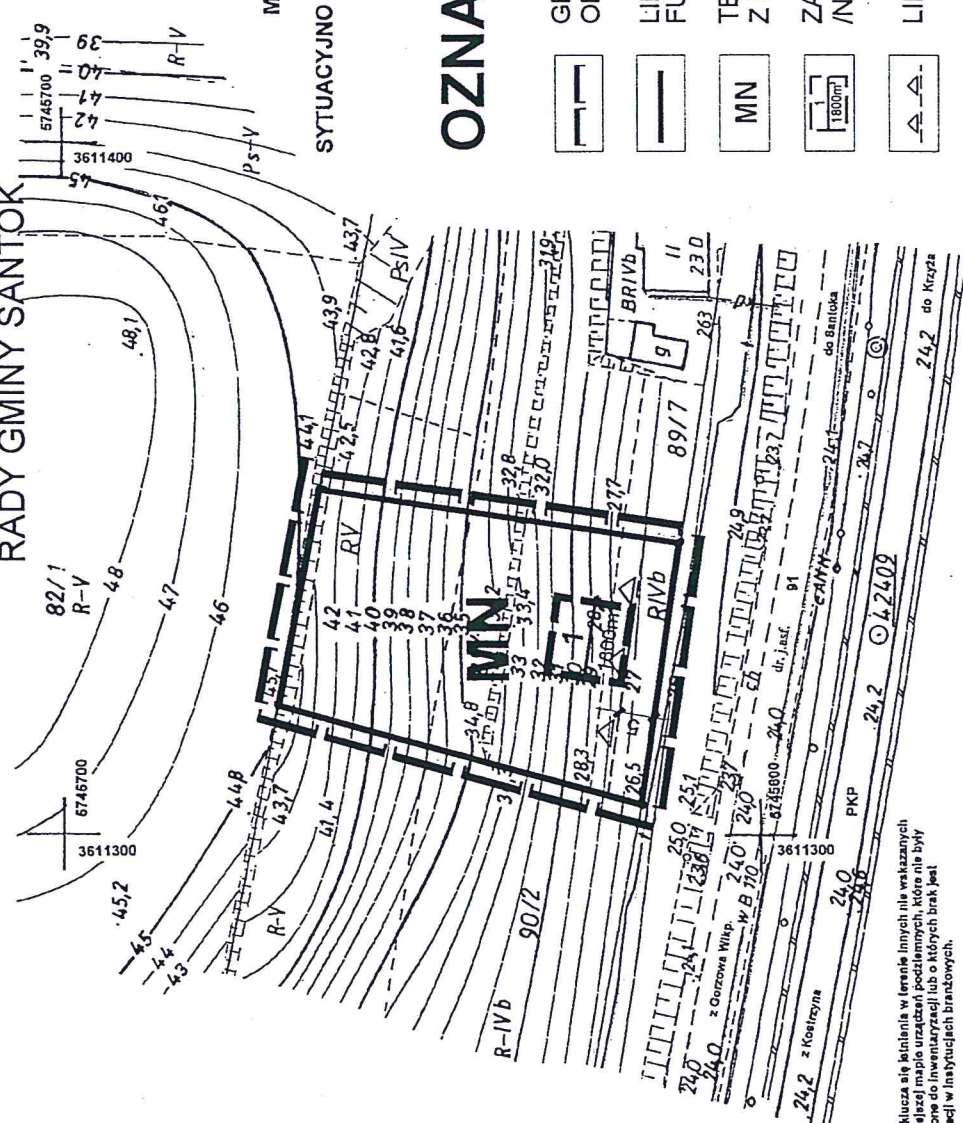
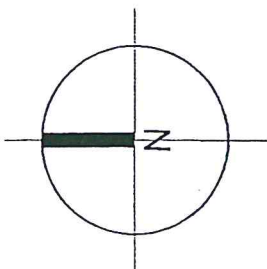
# MIEJSCOWY PLAN ZAGOSPODAROWANIA PRZESTRZENNEGO

ZAŁĄCZNIK NR 17 / RYS. NR 5 /  
DO UCHWAŁY NR III / 22 / 2002 R.  
Z DNIA 30 GRUDNIA 2002 R.  
RADY GMINY SANTOK

GMINA: SANTOK  
OBRĘB: CZECHÓW  
DZIAŁKA: NR 89/6

Obręb: CZECHÓW  
Gmina: SANTOK  
Działka nr: 89 / 6  
KERG 661.5-94/2001






RYSUNEK PLANU



MAPA

SYTUACYJNO - WYSOKOŚCIOWA

## OZNACZENIA

-  GRANICA TERENU  
OBJĘTEGO OPRACOWANIEM
-  LINIE ROZGRANICZAJĄCE TERENY O RÓŻNYCH  
FUNKCJACH - OKRESŁONE
-  MN  
TEREN ZABUDOWY MIESZKANIOWEJ JEDNORODZINNEJ  
Z USŁUGAMI NIEUCIAŹLIWYMI
-  1800m²  
ZASADY SYTUOWANIA BUDYNKU PROJEKTOWANEGO  
/NR DZIAŁKI, POW. ORIENTACYJNA/
-  A-A  
LINIE ZABUDOWY - NIEPRZEKRACZALNE

nie wlicza się licznika w terenie innych niż wskazanych  
na niniejszej mapie urządzeń podziemnych, które nie były  
zgłoszone do inwentaryzacji lub o których brak jest  
informacji w Instytucjach branżowych.

Mapa do celów projektowych

# MIEJSCOWY PLAN ZAGOSPODAROWANIA PRZESTRZENNEGO

Obręb: Czechów

Gmina: Santok

skala 1: 1000

Uzgodnienia ZUD – brak na dany teren

K.E.R.G. 178/01

Wykonał: geodeta uprawniony Jacek Strzelecki

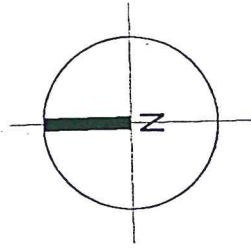
Upr. 9442

Nie odpowiada się za urządzenia podziemne  
nie uwzględnione w wywiadach branżowych  
i nie zgłoszone do inwentaryzacji.

GMINA: SANTOK  
OBRĘB: CZECHÓW  
DZIAŁKA: NR 407/2

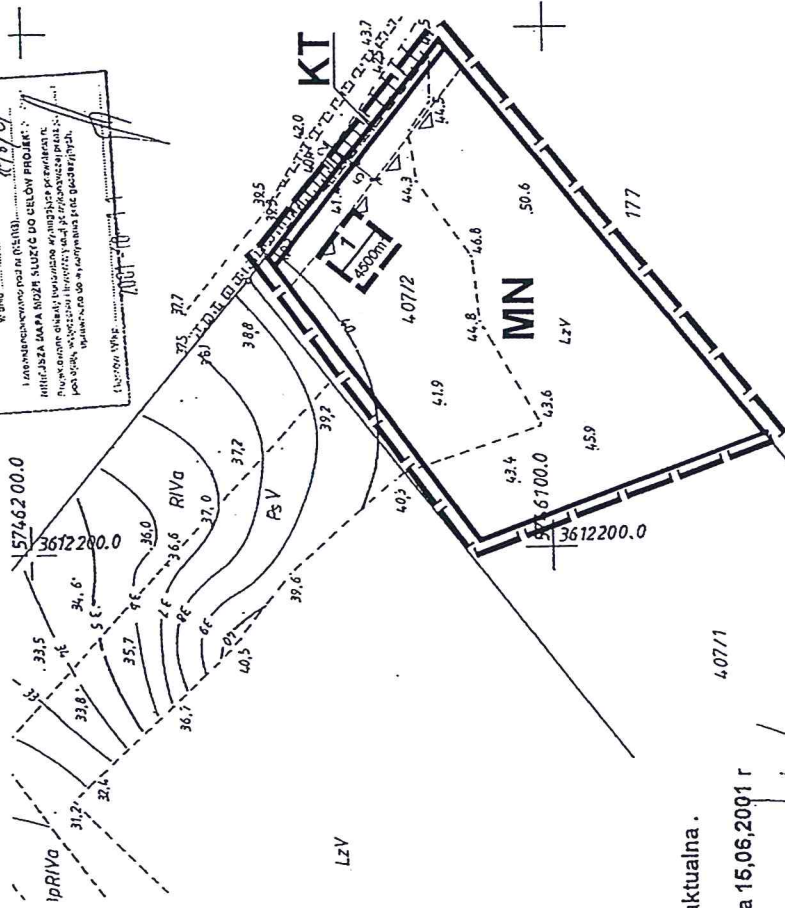
RYSUNEK PLANU

30m 20 10 0 10 20 30m




ZAŁĄCZNIK NR 17 / RYS. NR 6 /  
DO UCHWAŁY NR III / 22 / 2002 R.  
Z DNIA 30 GRUDNIA 2002 R.  
RADY GMINY SANTOK

Starostwo Powiatowe w Gorzowie  
POWIATOWY OFIS PLANIK DOKUMEN-  
TACJI I KARTOGRAFICZNYCH  
ul. Górzowska 10  
41-500 Gorzów Wlkp.  
W sprawie: zaopiniowanie projektu  
planu miejscowego, w tym: planu  
zagospodarowania przestrzennego  
i planu zagospodarowania osiedla  
w obrębie: Czechów, działka nr 407/2  
Wzrost: 178/01




## OZNACZENIA

 GRANICA TERENU  
OBJĘTEGO OPRACOWANIEM

 LINIE ROZGRANICZAJĄCE TERENY O RÓŻNYCH  
FUNKCJACH - OKREŚLONE

 MN  
TEREN ZABUDOWY MIESZKANIOWEJ JEDNORODZINNEJ  
Z USEŁGAMI NIEUCIĄŻLIWYMI

 KT  
PAS TECHNICZNY

 LZV  
ZASADY SYTUOWANIA BUDYNKU PROJEKTOWANEGO  
/NR DZIAŁKI, POW. ORIENTACYJNA

 A.A.  
LINIE ZABUDOWY - NIEPRZEKRACZALNE

Mapa aktualna .

Stan na 15.06.2001 r

Geodeta : JACEK STRZELECKI  
mgr inż. Jacek Strzelecki

Upr. nr 9442  
ul. Skłaskiego 26  
41-500 Gorzów Wlkp.  
tel. 43441471, telefax nr 43441457

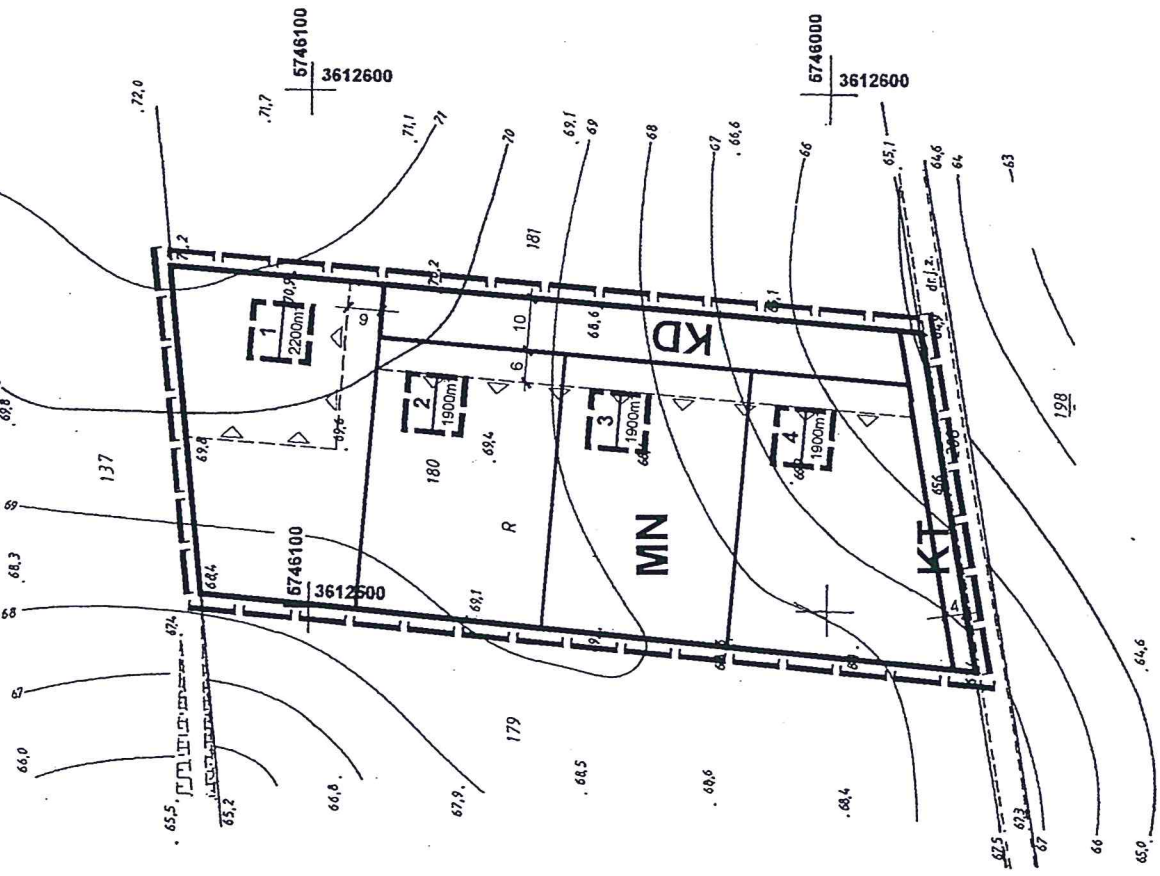
# MIEJSCOWY PLAN ZAGOSPODAROWANIA PRZESTRZENNEGO

**GMINA: SANTOK**  
**OBRĘB: CZECHÓW**  
**DZIAŁKA: NR 180**

RYСУNEK PLANU

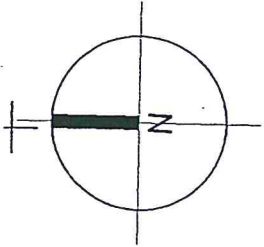


ZAŁĄCZNIK NR 17 / RYS. NR 7 /  
 DO UCHWAŁY NR III / 22 / 2002 R.  
 Z DNIA 30 GRUDNIA 2002 R.  
 RADY GMINY SANTOK



## OZNACZENIA

- GRANICA TERENU OBJĘTEGO OPRACOWANIEM
- LINIE ROZGRANICZAJĄCE TERENY O RÓŻNYCH FUNKCJACH - OKREŚLONE
- LINIE PODZIAŁU WEW. - OKREŚLONE /NP. PODZIAŁU TERENU NA DZIAŁKI BUDOWLANE/
- MN TEREN ZABUDOWY MIESZKANIOWEJ JEDNORODZINNEJ
- KD DROGA DOJAZDOWA
- KT PAS TECHNICZNY
- ZASADY SYTUOWANIA BUDYNKU PROJEKTOWANEGO /NR DZIAŁKI, POW. ORIENTACYJNA/
- LINIE ZABUDOWY - NIEPRZEKRACZALNE



**GEODETA UPRAWNIENIY**  
**mgr inż. Marcin Piłkarczyk**  
 ul. Piłsudskiego 1, tel. 252-94  
 66-400 / Gorzów Wlkp.  
 nr tel. 69-000-3127  
 NIP: 539-000-21-17

Wzrost: 180cm, waga: 75kg, data: 2001-04-02, 102/01  
 Starostwo Powiatowe w Gorzowie Wlkp.  
 POWIATOWY OŚRODEK DOKUMENTACJI  
 GEODEZYJNEJ I KARTOGRAFICZNEJ  
 w Gorzowie Wlkp.  
 2001-04-07

Nie wyklucza się istnienia urządzeń podziemnych  
 nie zgłoszonych do inwentaryzacji  
 lub nie wykazanych w jednostkach branżowych.

Granice działek wrysowano na podstawie mapy ewidencyjnej  
 oraz według stanu użytkowania.

Mapa aktualna w/g stanu na dzień 25 marca 2001 r.  
 i nadaje się do celów projektowych


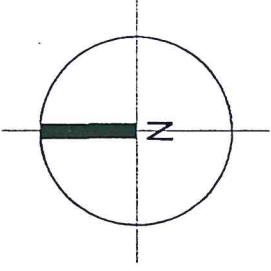
Wykonał: 21 marca 2001 r.

# MIEJSCOWY PLAN ZAGOSPODAROWANIA PRZESTRZENNEGO

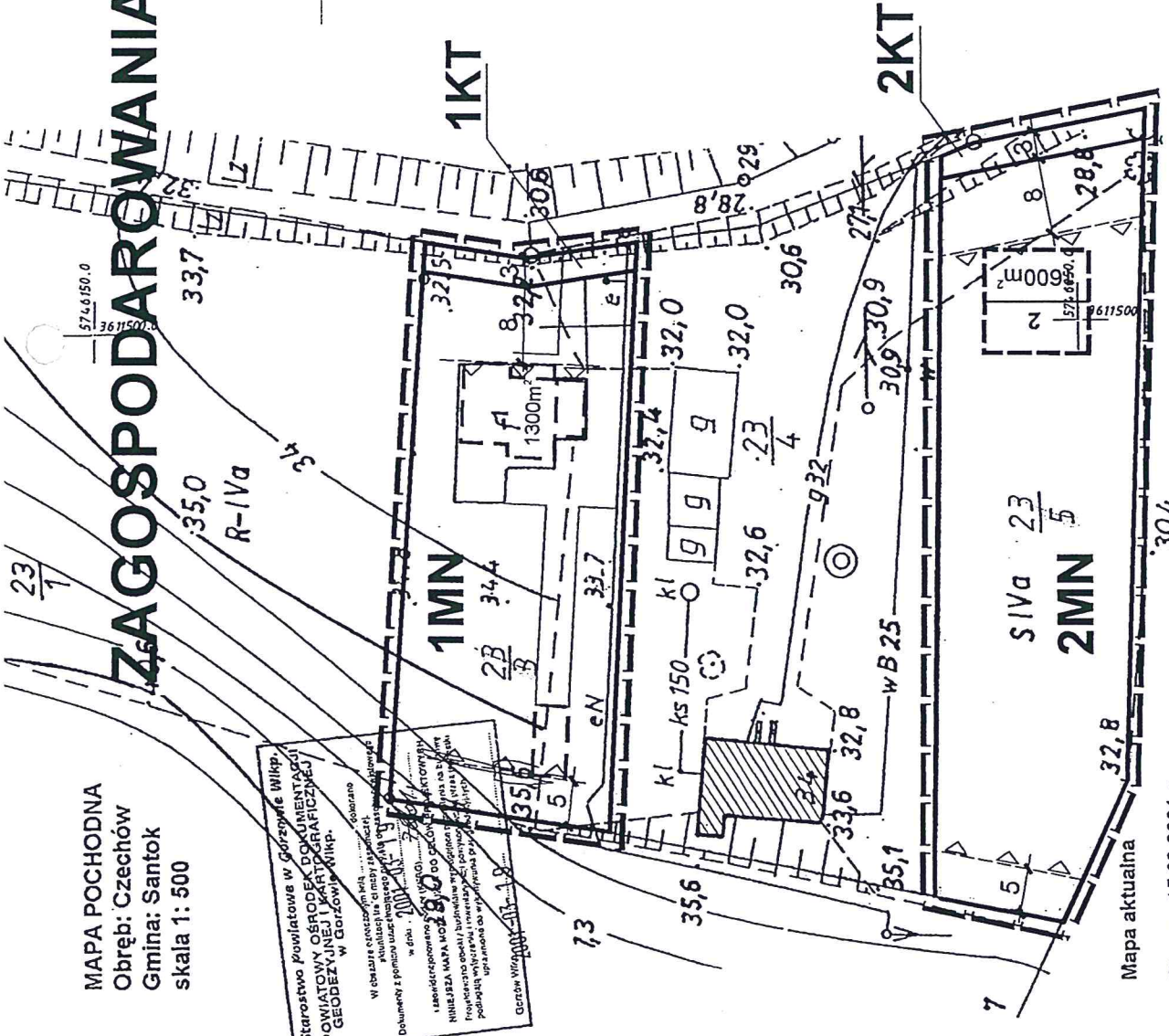
MAPA POCHODNA  
Obręb: Czechów  
Gmina: Santok  
skala 1: 500

GMINA: SANTOK  
OBRĘB: CZECHÓW  
DZIAŁKA: NR 23/3;23/5








RYSUNEK PLANU

ZAŁĄCZNIK NR 17 / RYS. NR 8 /  
DO UCHWAŁY NR III / 22 / 2002 R.  
Z DNIA 30 GRUDNIA 2002 R.  
RADY GMINY SANTOK



## OZNACZENIA

-  GRANICA TERENU  
OBJĘTEGO OPRACOWANIEM
-  LINIE ROZGRANICZAJĄCE TERENY O RÓŻNYCH  
FUNKCJACH - OKREŚLONE
-  1,2MN  
TEREN ZABUDOWY MIESZK. JEDNORODZINNEJ  
Z NIEUCIĄŻLIWYMI USŁUGAMI
-  1,2KT  
PAS TECHNICZNY
-  BUDYNKI ISTNIEJĄCE
-  ZASADY SYTUOWANIA BUDYNKU PROJEKTOWANEGO  
/NR DZIAŁKI, POW. ORIENTACYJNA
-  LINIE ZABUDOWY - NIEPRZEKRACZALNE

Mapa aktualna  
Stan na 15.03.2001 r

Geodeta Jacek Strzelecki  
mgr inż. Jacek Strzelecki  
Ubi. of. 34/2  
ul. Składowa 28  
44-400 Goryków Wlkp.  
tel. 7-286-199, 161.533, 161.534

# MIEJSCOWY PLAN ZAGOSPODAROWANIA PRZESTRZENNEGO

GMINA: SANTOK  
OBRĘB: CZECHÓW  
DZIAŁKA: NR 203

ZAŁĄCZNIK NR 17 / RYS. NR 9 /  
DO UCHWAŁY NR III / 22 / 2002 R.  
Z DNIA 30 GRUDNIA 2002 R.  
RADY GMINY SANTOK

RYSUNEK PLANU



Starostwo Powiatowe w Gorzowie Wlkp.  
POWIATOWY OŚRODEK DOKUMENTACJI  
GEODEZYJNEJ I KARTOGRAFICZNEJ  
w Gorzowie Wlkp.

W obszarze niniejszego planu...  
Dokumenty z pomiaru ułożone...  
w dniu 2001-03-14  
I znowelizowano pod nr (KROG) 5/61  
NOWEJ SZTAKI MOŻE SŁUżyć DO CELÓW PROJEKTYWNYCH.  
Projektant nie odpowiada za ewentualne niezgodności na terenie  
posiadacza w przyszłości i nie odpowiada za ewentualne zmiany przez jednostki  
uprawnione do zmiany planu miejscowego.

Gorzów Wlkp. 2001-03-14

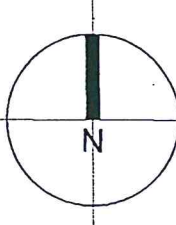
Mapa aktualna

Stan na 14.03.2001 r

Geodeta : Jacek Strzelecki

GEODETA UPRAWNIONY  
mgr inż. Jacek Strzelecki  
Nr 4 1401  
ul. Skalskiego 26  
66-400 Gorzów Wlkp.  
tel. 71 42 11 0001 86 14 97

5745800.0  
3019000.0



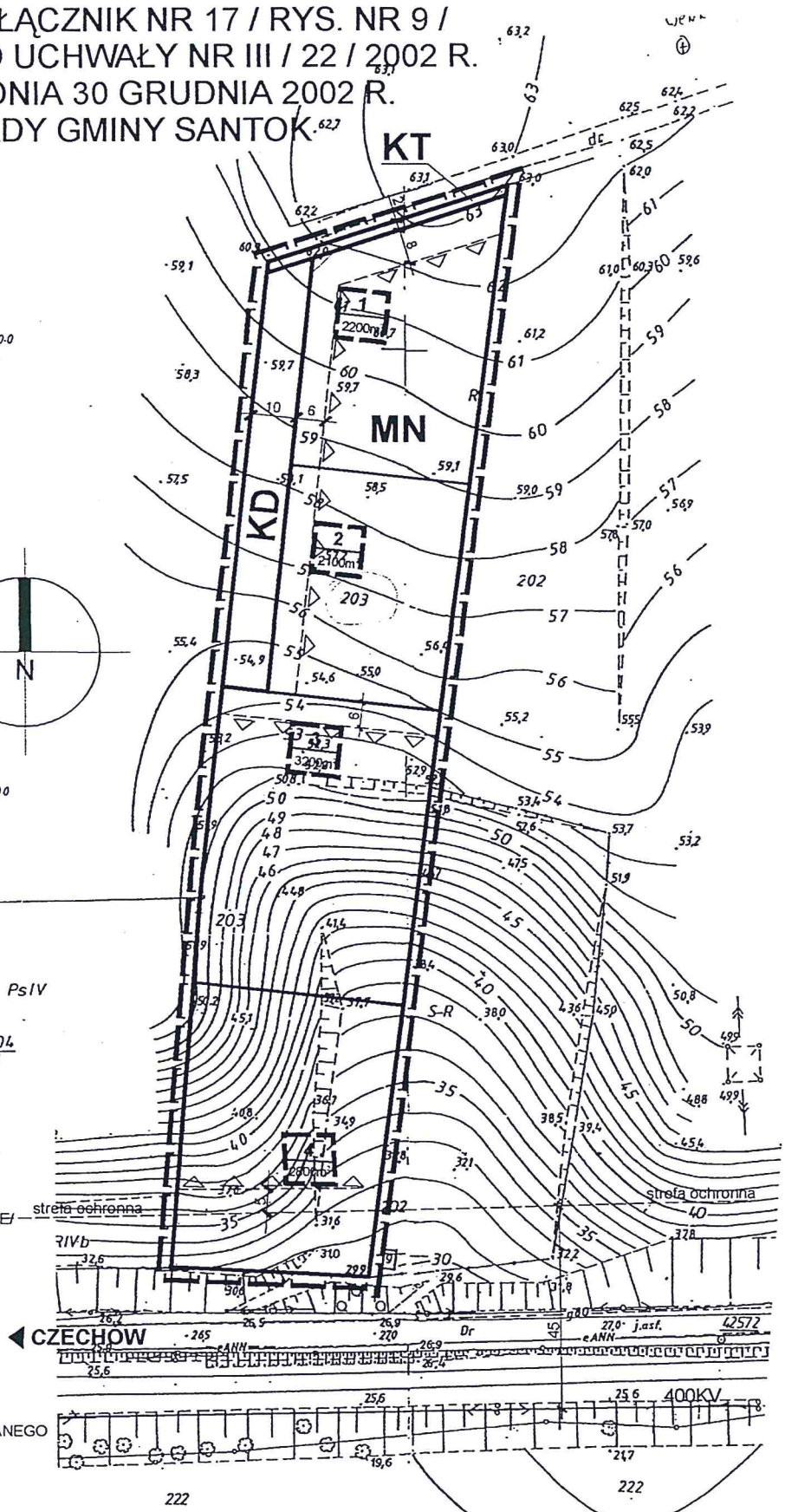
5745800.0  
3019000.0

Ps IV

204

## OZNACZENIA

- GRANICA TERENU  
OBJĘTEGO OPRACOWANIEM
- LINIE ROZGRANICZAJĄCE TERENY O RÓŻNYCH  
FUNKCJACH - OKREŚLONE
- LINIE PODZIAŁU WEW. - OKREŚLONE  
/NP. PODZIAŁU TERENU NA DZIAŁKI BUDOWLANE/
- MN TEREN ZABUDOWY  
MIESZKANIOWEJ JEDNORODZINNEJ
- KD DROGA DOJAZDOWA
- KT PAS TECHNICZNY
- LINIA NAPIĘTRZNA 400KV  
WRAZ ZE STREFĄ OCHRONNĄ
- ZASADY SYTUOWANIA BUDYNKU PROJEKTOWANEGO  
/NR DZIAŁKI, POW. ORIENTACYJNA/
- LINIE ZABUDOWY - NIEPRZEKARCZALNE



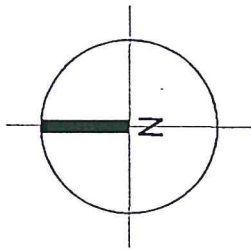


# MIEJSCOWY PLAN ZAGOSPODAROWANIA PRZĘSTRZENNEGO

**GMINA: SANTOK**  
**OBRĘB: CZECHÓW**  
**DZIAŁKA: NR 204/3**

ZAŁĄCZNIK NR 17 / RYS. NR 10 /  
 DO UCHWAŁY NR III / 22 / 2002 R.  
 Z DNIA 30 GRUDNIA 2002 R.  
 RADY GMINY SANTOK

## RYSUNEK PLANU



Starostwo Powiatowe w Gorzowie Wlkp.  
 BIURO WYMIAROWO OŚRODEK DOKUMENTACJI  
 GEODEZYJNEJ I KARTOGRAFICZNEJ  
 w Gorzowie Wlkp.

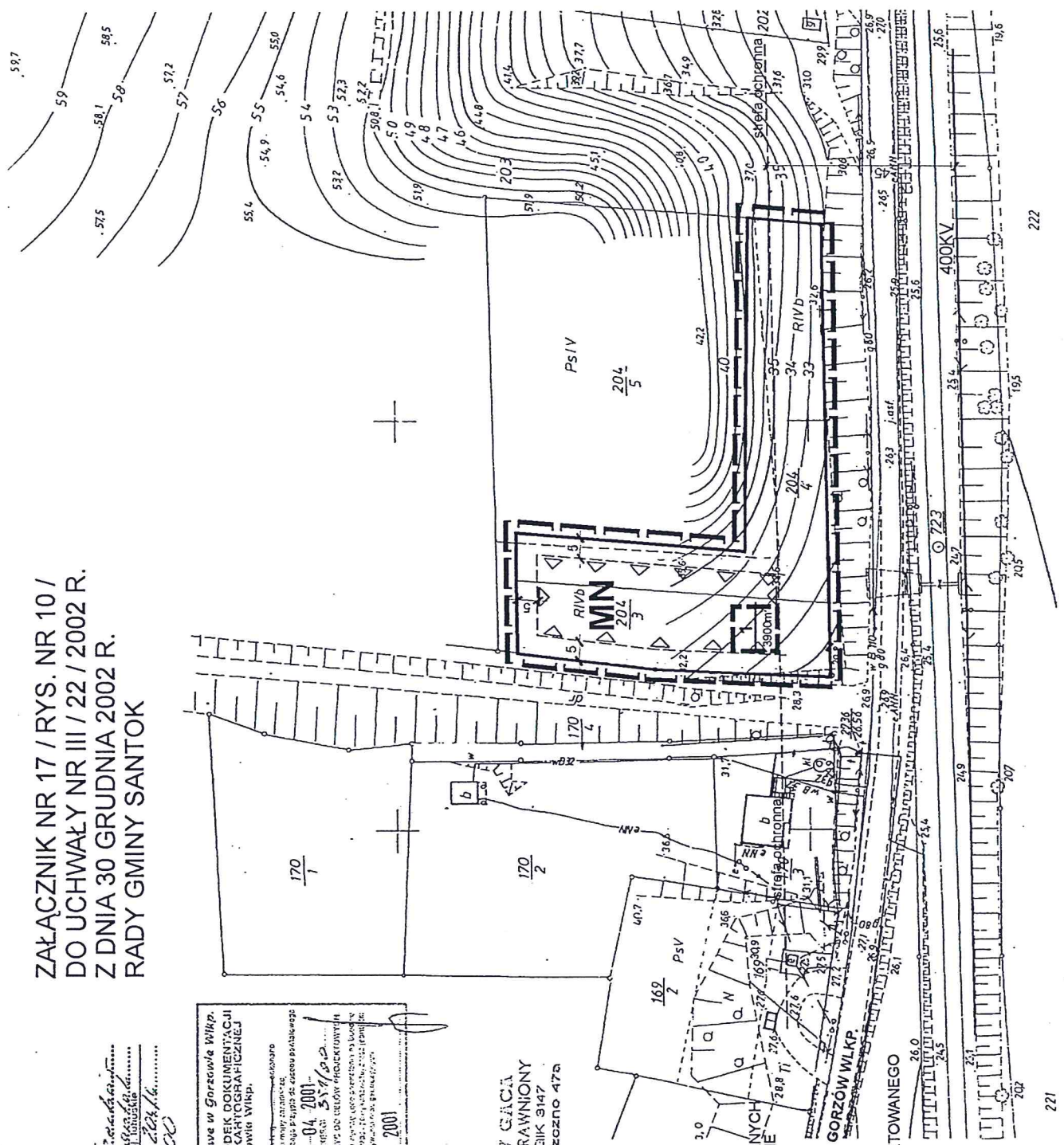
Wzrostu 10.04.2001  
 Dokumenty z planu archiwalne i aktualne

Wzrostu 10.04.2001  
 Dokumenty z planu archiwalne i aktualne

**ZBIGNIEW GAJA**  
 GEODEZA UPRAWNIENY  
 Nr 1761, GUGIK 3147  
 GG-44B / Dopuszczono 47a

## OZNACZENIA

- GRANICA TERENU  
OBJĘTEGO OPRACOWANIEM
- LINIE ROZGRANICZAJĄCE TERENY O RÓŻNYCH  
FUNKCJACH - OKREŚLONE/ORIENTACYJNE
- MN  
TEREN ZABUDOWY MIESZ. JEDN.  
Z USŁUGAMI NIEUCIAŹLIWYMI
- LINIA ENERGETYCZNA NAPON. 400KV  
WRĄZ ZE STREFĄ OCHRONNĄ
- ZASADY SYTUOWANIA BUDYNKU PROJEKTOWANEGO  
/NR DZIAŁKI, POW. ORIENTACYJNA
- AA  
LINIE ZABUDOWY - NIEPRZEKRACZALNE





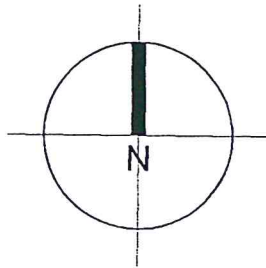
# MIEJSCOWY PLAN ZAGOSPODAROWANIA PRZESTRZENNEGO

GMINA: SANTOK  
OBRĘB: LIPKI WIELKIE  
DZIAŁKA: NR 263

RYSUNEK PLANU

Mapa syt-wys.  
Obręb: Lipki Wielkie  
Gmina: Santok  
skala 1: 1000

Wykonał : geodeta uprawniony Jacek Strzelecki  
Upr.9442  
K.E.R.G. 661. 12 – 327/2001



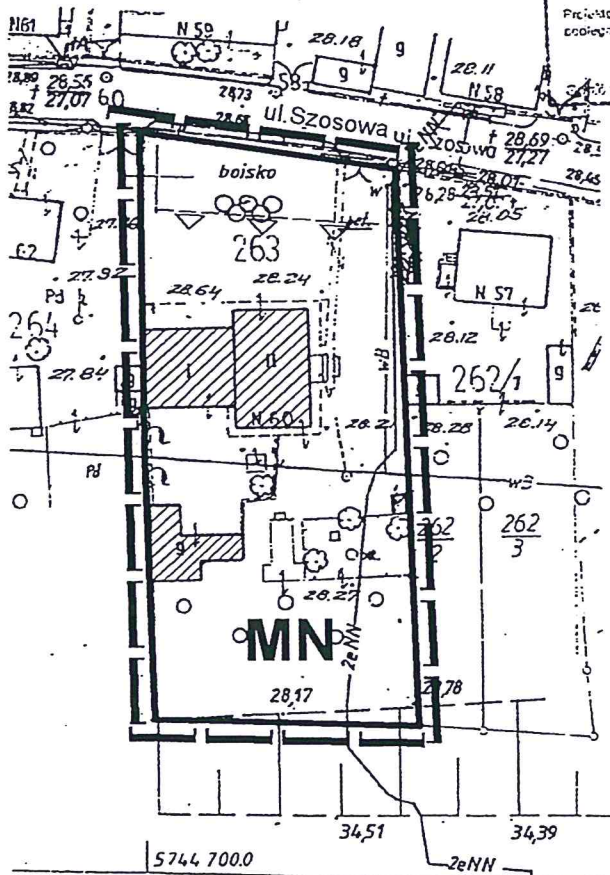
30m 20 10 0 10 20 30m

Starostwo Powiatowe w Gorzowie Wlkp.  
POWIATOWY OŚRODEK DOKUMENTACJI  
GEODEZYJNEJ I KARTOGRAFICZNEJ  
w Gorzowie Wlkp.

W obszarze oznaczonym: linie ..... dokonane  
aktualizacje i treść mapy zasadniczej.  
Dokumenty z pomiarami uzgodnionymi do zasobu powiatowego  
w druku 13. WRZ 2001

i zaświadczono pod nr (KERG) 327/107  
F26

Niniejsza mapa może służyć do celów projektowych.  
Przebieganie wózków budowlanych, wykopanie, przebieganie na terenie  
podległym wyłączeniu do składowania, nie należy do celów  
ustanowionych do składowania, nie należy do celów projektowych.  
13. WRZ 2001



ZAŁĄCZNIK NR 18 / RYS. NR 2 /  
DO UCHWAŁY NR III / 22 / 2002 R.  
Z DNIA 30 GRUDNIA 2002 R.  
RADY GMINY SANTOK

## OZNACZENIA

- GRANICA TERENU  
OBJĘTEGO OPRACOWANIEM
- LINIE ROZGRANICZAJĄCE TERENY O RÓŻNYCH  
FUNKCJACH - OKREŚLONE
- TEREN ZABUDOWY MIESZKANIOWEJ JEDNORODZINNEJ  
Z USŁUGAMI NIEUCIĄŻLIWYMI
- BUDYNKI ISTNIEJĄCE
- LINIE ZABUDOWY - NIEPRZEKRACZALNE

Mapa aktualna : stan na 10,09,2001 r

Geodeta : Jacek Strzelecki

36262000

36263000

# MIEJSCOWY PLAN ZAGOSPODAROWANIA PRZESTRZENNEGO

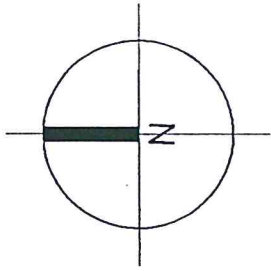
**GMINA: SANTOK**  
**OBRĘB: LIPKI WIELKIE**  
**DZIAŁKI: NR 69/2**

**RYСУNEK PLANU**

30m 20 10 0 10 20 30m










ZAŁĄCZNIK NR 18 / RYS. NR 3 /  
DO UCHWAŁY NR III / 22 / 2002 R.  
Z DNIA 30 GRUDNIA 2002 R.  
RADY GMINY SANTOK



Mapa pochodna  
skala 1: 500  
woj: lubuskie  
pow: gorzowski  
gm: Santok  
obręb: LIPKI WIELKIE  
działka 69/2  
KERG: 661.12-323/2001

## OZNACZENIA

-  GRANICA TERENU  
OBJĘTEGO OPRACOWANIEM
-  LINIE ROZGRANICZAJĄCE TERENY O RÓŻNYCH  
FUNKCJACH - OKREŚLONE
-  LINIE PODZIAŁU WEW. - OKREŚLONE  
/NP. PODZIAŁU TERENU NA DZIAŁKI BUDOWLANE/
-  MN  
TEREN ZABUDOWY MIESZKANIOWEJ JEDN.  
Z NIEUCIAŻLIWYMI USŁUGAMI
-  LINIA NĄPOMIETRZNA ŚN  
WRĄZ ZE STREFĄ OCHRONNĄ
-  ZASADY SYTUOWANIA BUDYNKU PROJ.  
/NR DZIAŁKI, POW. ORIENTACYJNA/
-  LINIE ZABUDOWY - NIEPRZEKRACZALNE

MAPA DO CEŁÓW PROJEKTOWYCH  
DLA WZW DZIAŁKI  
stan aktualizacji na 26.07.2001 r.

Granica działki wyznaczona  
na podstawie operatu 5983  
Wykonani dnia : 26.07.2001r.  
**GRAŻYNA RUSEK**  
GEODETA UPRAWNIENY  
ul. Armii Ludowej 132z  
00-400 Warszawa, Wsk.p.  
1 5745200.00 3626300.00  
2 5745200.00 3626350.00  
3 5745130.00 3626300.00

Projektowane i uzgodnione w ZIUP  
sieci uzbrojenia terenu wykręcone  
kolorem innym niż czarny.

Strona jest powielona w Gminie wzm.  
PROWADZĄCY OPRACOWANIE  
GEODEZJUSZ I KARTOGRAFICZNIK  
W GMINIE WSP.

Wzrost: 170cm, Ciężar ciała: 70kg, Ciężar serca: 300g, Ciężar płuc: 200g, Ciężar wątroby: 150g, Ciężar nerek: 100g, Ciężar pęcherzyka żółciowego: 50g, Ciężar trzustki: 50g, Ciężar śledziony: 50g, Ciężar wątroby: 150g, Ciężar nerek: 100g, Ciężar pęcherzyka żółciowego: 50g, Ciężar trzustki: 50g, Ciężar śledziony: 50g.

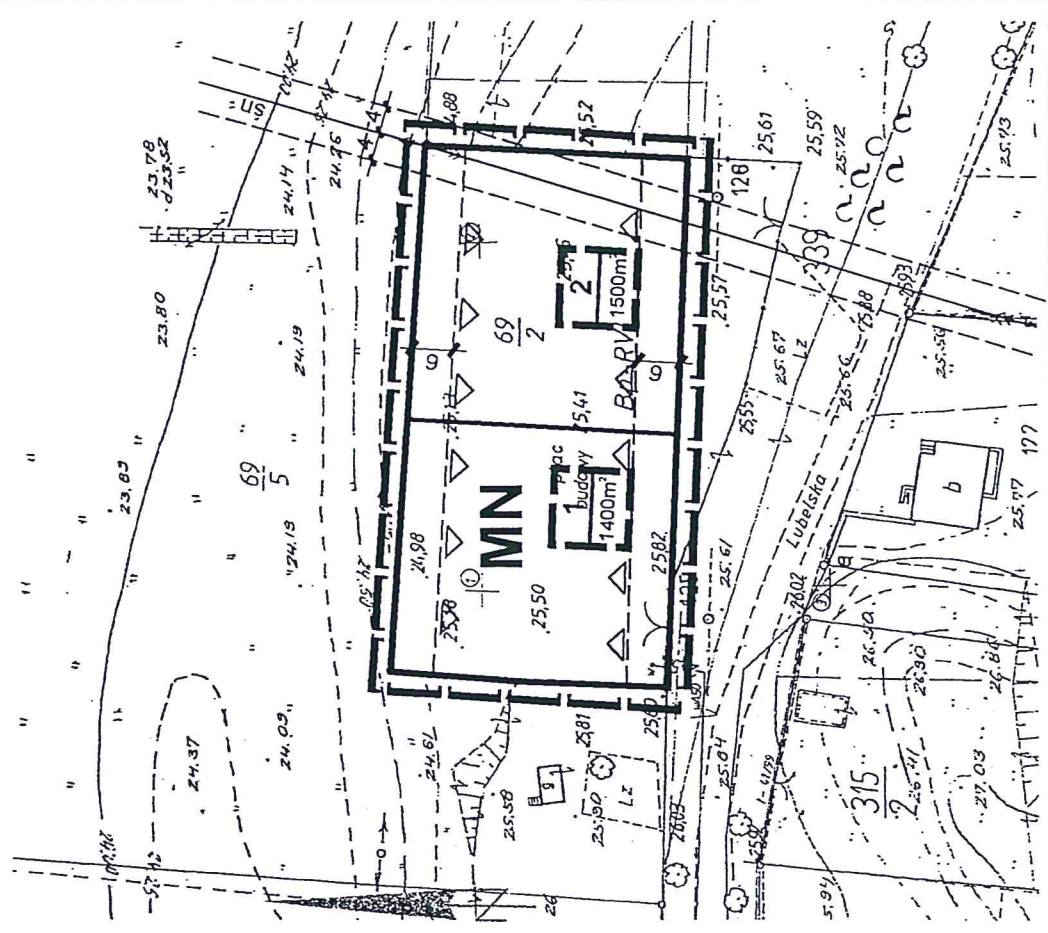
2001.07.26

Projektant: GRAŻYNA RUSEK  
Data: 2001.07.26

Opis: Mapa do celów projektowych dla WZW działki nr 69/2, stan aktualizacji na 26.07.2001 r.

Skala: 1:500

Wzrost: 170cm, Ciężar ciała: 70kg, Ciężar serca: 300g, Ciężar płuc: 200g, Ciężar wątroby: 150g, Ciężar nerek: 100g, Ciężar pęcherzyka żółciowego: 50g, Ciężar trzustki: 50g, Ciężar śledziony: 50g.





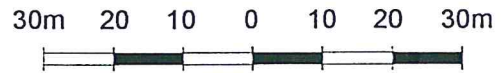
# MIEJSCOWY PLAN ZAGOSPODAROWANIA PRZESTRZENNEGO

ZAŁĄCZNIK NR 18 / RYS. NR 5 /  
DO UCHWAŁY NR III / 22 / 2002 R.  
Z DNIA 30 GRUDNIA 2002 R.  
RADY GMINY SANTOK

GMINA: SANTOK  
OBRĘB: LIPKI WIELKIE  
DZIAŁKA: NR 62/7


## RYSUNEK PLANU

MAPA  
SYTUACYJNO - WYSOKOŚCIOWA



Mapa otrzymana z przoskalowania mapy  
ze skali 1:100 do skali 1:500

Mapa aktualna w/g stanu na dzień 3 kwietnia 2001 r.  
i nadaje się do celów projektowych

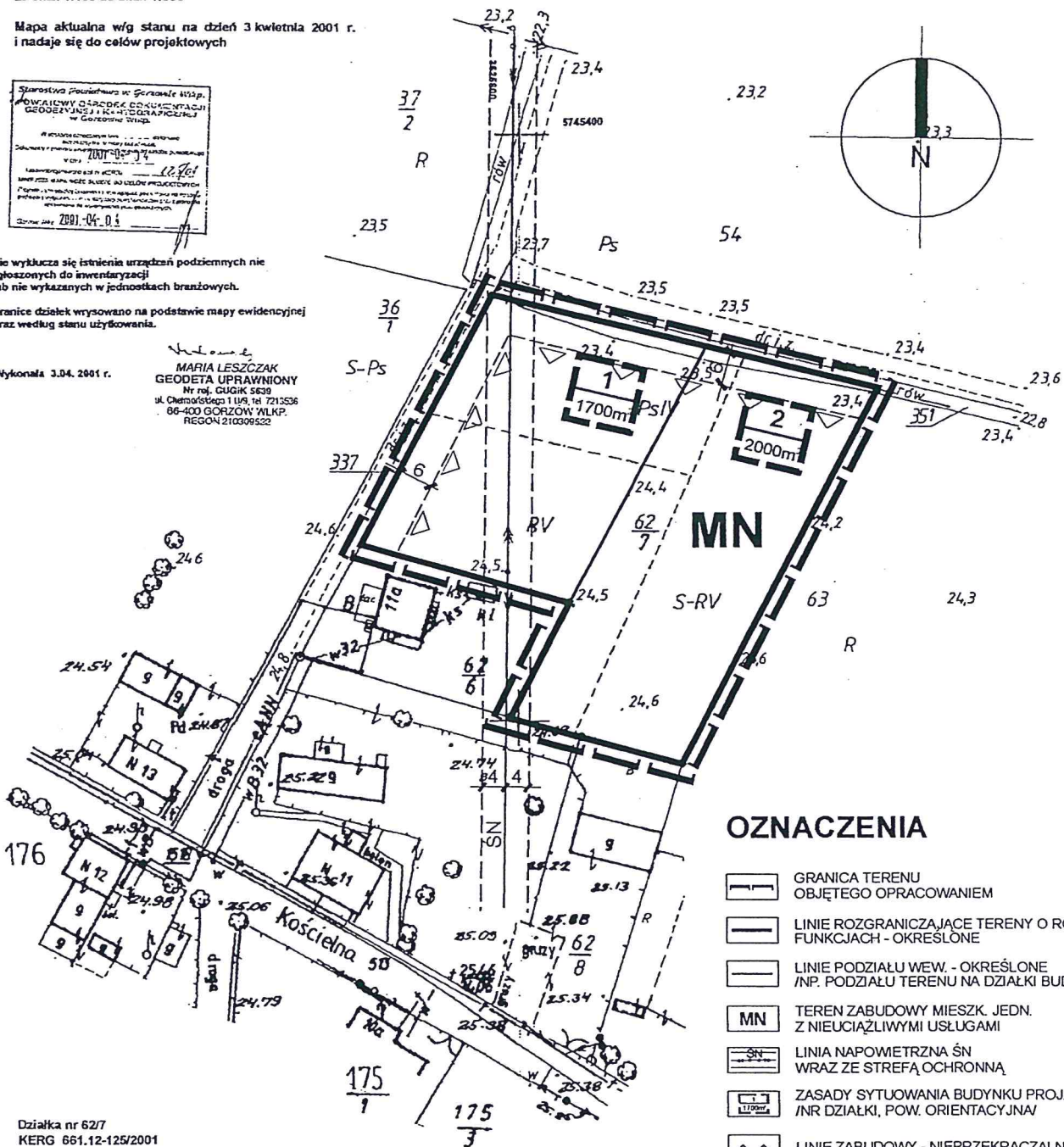
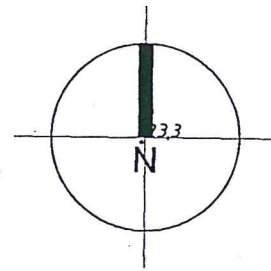


Nie wyklucza się istnienia urządzeń podziemnych nie  
zgłoszonych do inwentaryzacji  
lub nie wykazanych w jednostkach branżowych.

Granice działek wyszowano na podstawie mapy ewidencyjnej  
oraz według stanu użytkowania.

Wykonała 3.04.2001 r.

MARIA LESZCZYK  
GEODETA UPRAWNIONY  
Nr rol. GUGIK 5839  
ul. Chemiczna 11/9, tel. 7213536  
86-400 GORZÓW WLKP.  
REGON 210309522



### OZNACZENIA

- GRANICA TERENU  
OBJĘTEGO OPRACOWANIEM
- LINIE ROZGRANICZAJĄCE TERENY O RÓŻNYCH  
FUNKCJACH - OKREŚLONE
- LINIE PODZIAŁU WEW. - OKREŚLONE  
/NP. PODZIAŁU TERENU NA DZIAŁKI BUDOWLANE/
- TEREN ZABUDOWY MIESZK. JEDN.  
Z NIEUCIAŻLIWYMI USŁUGAMI
- LINIA NAPIĘTRZNA ŚN  
WRAZ ZE STREFĄ OCHRONNĄ
- ZASADY SYTUOWANIA BUDYNKU PROJ.  
/NR DZIAŁKI, POW. ORIENTACYJNA/
- LINIE ZABUDOWY - NIEPRZEKRACZALNE

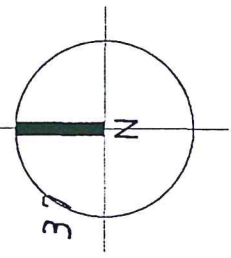
Działka nr 62/7  
KERG 661.12-125/2001



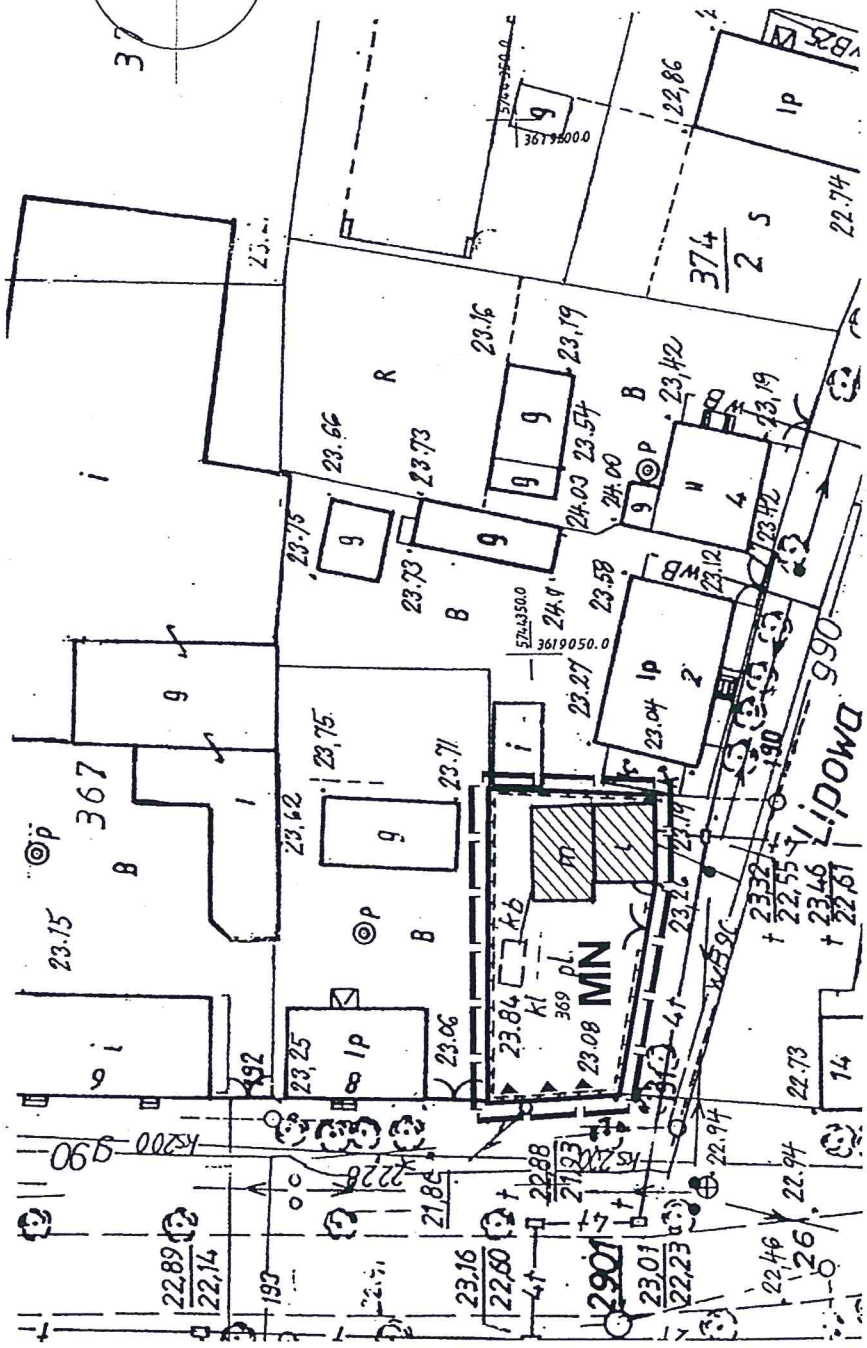
# MIEJSCOWY PLAN ZAGOSPODAROWANIA PRZESTRZENNEGO

**GMINA: SANTOK**  
**OBRĘB: STARE POLICHNO**  
**DZIAŁKA: NR 369**

**RYSUNEK PLANU**



**ZAŁĄCZNIK NR 20**  
**DO UCHWAŁY NR III / 22 / 2002 R.**  
**Z DNIA 30 GRUDNIA 2002 R.**  
**RADY GMINY SANTOK**



## OZNACZENIA

- GRANICA TERENU OBJĘTEGO OPRACOWANIEM
- LINIE ROZGRANICZAJĄCE TERENY O RÓŻNYCH FUNKCJACH - OKREŚLONE/ORIENTACYJNE
- MN TEREN ZABUDOWY MIESZKANIOWEJ JEDNORODZINNEJ
- BUDYNKI ISTNIEJĄCE
- LINIE ZABUDOWY - OBOWIĄZUJĄCE

Starostwo Powiatowe w Gorzowie Wlkp.  
 POWIATOWY OŚRODEK DOKUMENTACJI I  
 GEODEZYJNO-KARTOGRAFICZNEJ  
 w Gorzowie Wlkp.  
 Wskazano ostateczny stan ..... dokonano  
 aktualizacji i skorygowano błędy.  
 Dokumenty i plany w sprawie przynależności terenu parafialnego  
 w roku ..... 2001-03-29  
 Instrukcja sporządzona w ASFGO .....  
 Należy pamiętać, że stanowią one dokumenty  
 i nie należy ich zmieniać bez zgody geodety.  
 Geodeta: Jacek Strzelecki  
 2001-03-29

Mapa aktualna .  
 Stan na 29.03.2001 r  
 Geodeta :Jacek Strzelecki  
 Obręb: stare Polichno  
 Gmina: Santok  
 skala 1: 500



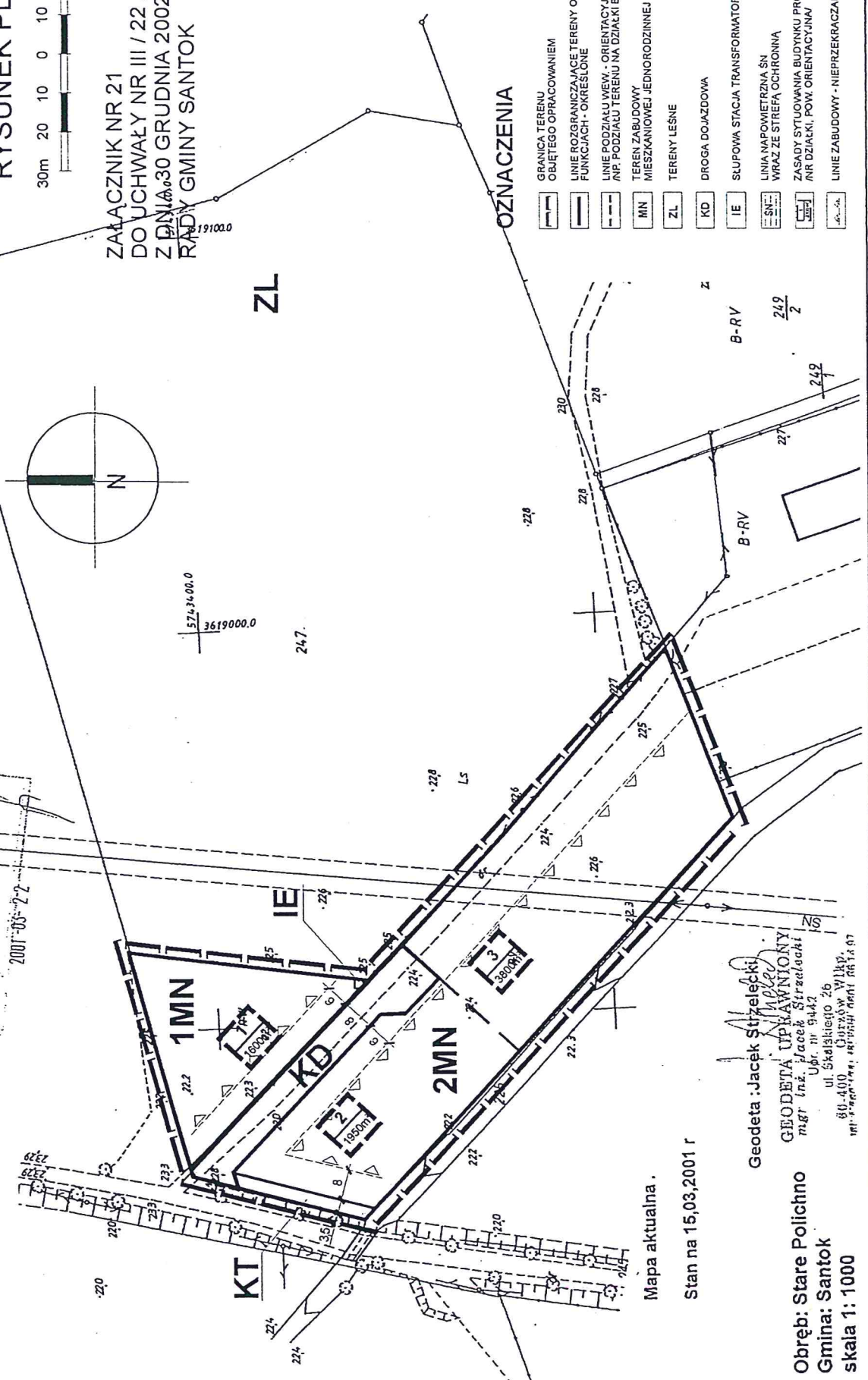
# MIEJSCOWY PLAN ZAGOSPODAROWANIA PRZESTRZENNEGO

**GMINA: SANTOK**  
**OBRĘB: STARE POLICHNO**  
**DZIAŁKA: NR 247**

**RYSUNEK PLANU**



**ZAŁĄCZNIK NR 21**  
**DO UCHWAŁY NR III / 22 / 2002 R.**  
**Z DNIA 30 GRUDNIA 2002 R.**  
**RADY GMINY SANTOK**



**OZNACZENIA**

- GRANICA TERENU OBLĘTEGO OPRACOWANIEM
- LINIE ROZGRANICZAJĄCE TERENY O RÓŻNYCH FUNKCJACH - OKREŚLONE
- LINIE PODZIAŁU WEW. - ORIENTACYJNE I NP. PODZIAŁU TERENU NA DZIAŁKI BUDOWLANE
- TEREN ZABUDOWY MIESZKANIOWEJ JEDNORODZINNEJ
- TERENY LEŚNE
- DROGA DOJAZDOWA
- SIŁPOWA STACJA TRANSFORMATOROWA 15/04 KV
- LINIA NAPIĘCIOWA ŚN WRAZ ZE STREFĄ OCHRONNĄ
- ZASADY STUJOWANIA BUDYNIU PROJEKTOWANEGO /NR DZIAŁKI, POW. ORIENTACYJNY
- LINIE ZABUDOWY - NIEPRZEKRACZAJĄCE

Wskazano teren przeznaczony do zabudowy mieszkaniowej jednorodzinnej w miejscowym planie zagospodarowania przestrzennego dla obszaru 247 w Gminie Santok.  
 Wzrost: 2001-03-22  
 23/01  
 2001-03-22

Mapa aktualna.

Stan na 15.03.2001 r


Geodeta: Jacek Strzelecki  
 GEODETA UPRAWNIONY  
 mgr inż. Jacek Strzelecki  
 Ul. 5 Kozłowego 26  
 80-400 GURZÓW Wlkp.  
 tel. 51 760 71 71, 51 760 71 07

Obręb: Stare Polichno  
 Gmina: Santok  
 skala 1: 1000

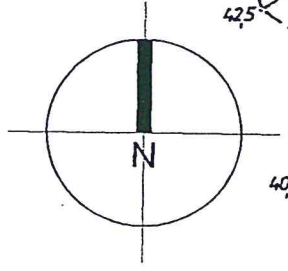
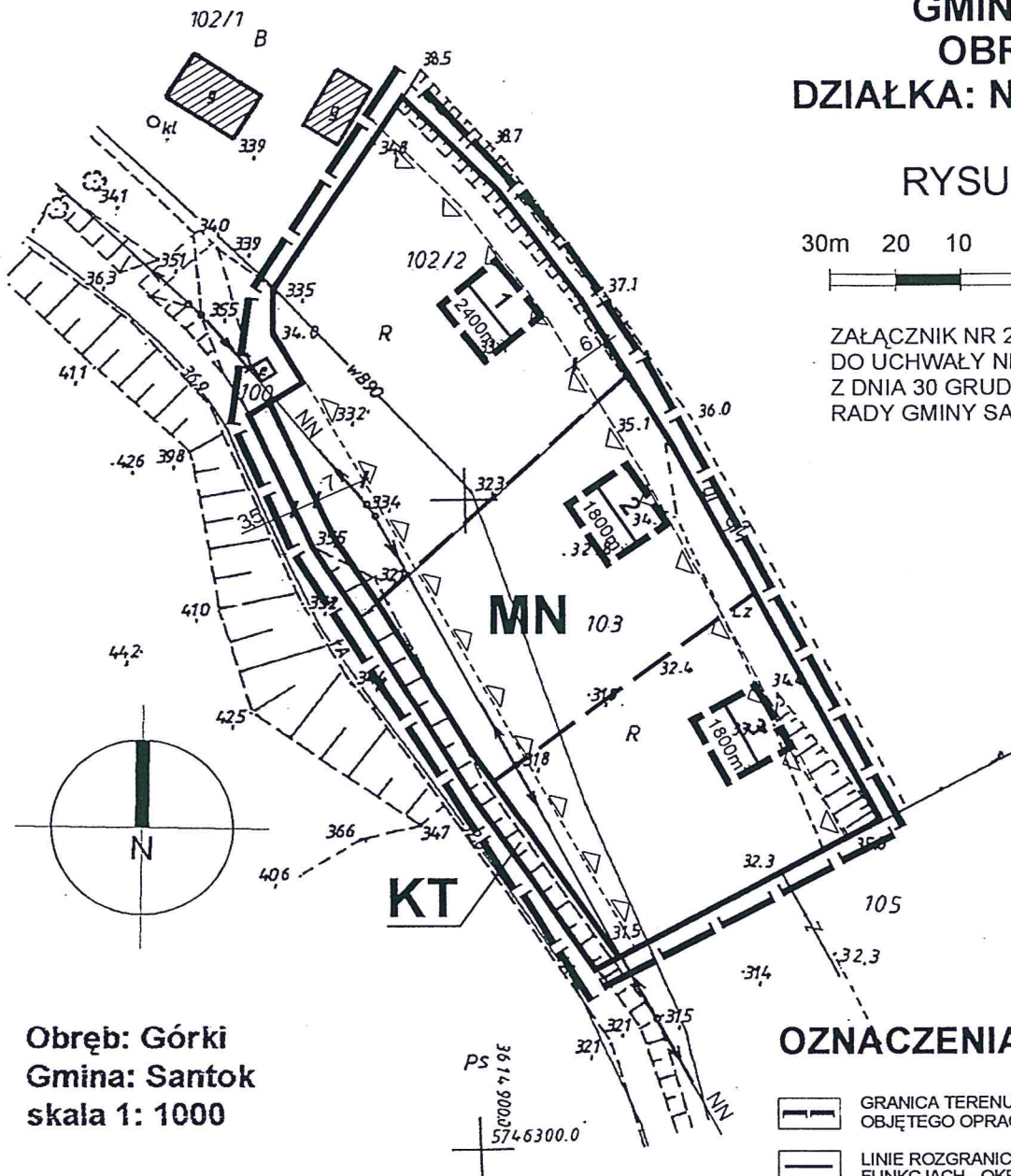
# MIEJSCOWY PLAN ZAGOSPODAROWANIA PRZESTRZENNEGO

GMINA: SANTOK  
OBRĘB: GÓRKI  
DZIAŁKA: NR 102/2;103

RYSUNEK PLANU



ZAŁĄCZNIK NR 22 / RYS. NR 1 /  
DO UCHWAŁY NR III / 22 / 2002 R.  
Z DNIA 30 GRUDNIA 2002 R.  
RADY GMINY SANTOK



Obręb: Górki  
Gmina: Santok  
skala 1: 1000

Mapa aktualna .  
Stan na 04,04,2001 r

Geodeta :Jacek Strzelecki

**GEODETA UPRAWNIONY**  
mgr inż. Jacek Strzelecki  
(Upr. nr 9442  
ul. Szałkiewo 26  
64-600 Gorzów Wlkp.  
tel. 7250135, tel. kom. 601 20 7 77

## OZNACZENIA

- GRANICA TERENU  
OBJĘTEGO OPRACOWANIEM
- LINIE ROZGRANICZAJĄCE TERENY O RÓŻNYCH  
FUNKCJACH - OKREŚLONE
- LINIE PODZIAŁU WEW. - ORIENTACYJNE  
/NP. PODZIAŁU TERENU NA DZIAŁKI BUD./
- MN** TEREN ZABUDOWY  
MIESZKANIOWEJ JEDNORODZINNEJ
- KT** PAS TECHNICZNY
- w 90** WODOCIĄG ISTNIEJĄCY
- NN** LINIA NAPIOMETRZNA NN  
WRAZ ZE STREFĄ OCHRONNĄ
- BUDYNKI ISTNIEJĄCE
- ZASADY SYTUOWANIA BUDYNKU PROJ.  
/NR DZIAŁKI, POW. ORIENTACYJNA/
- LINIE ZABUDOWY - NIEPRZEKRACZALNE

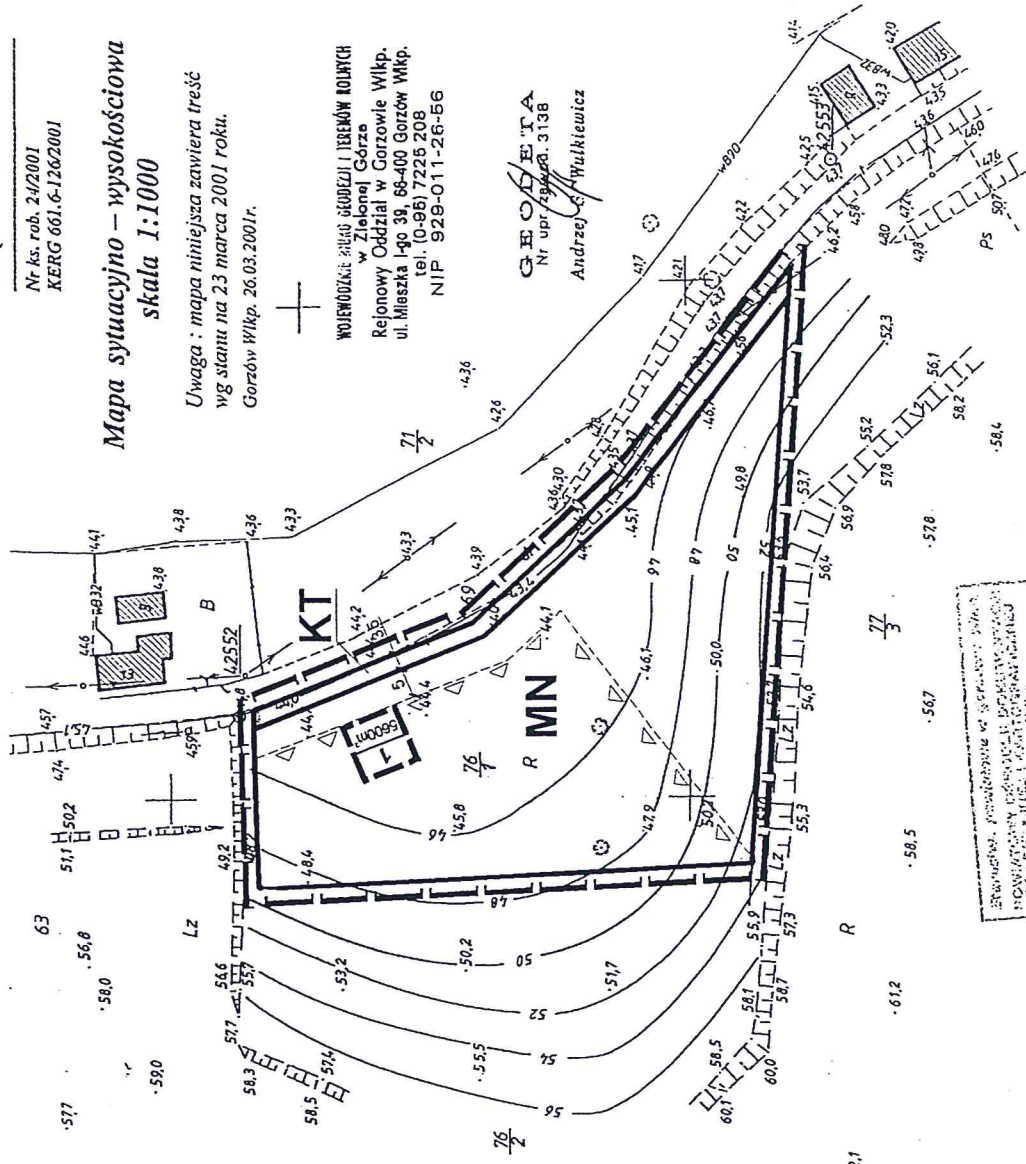
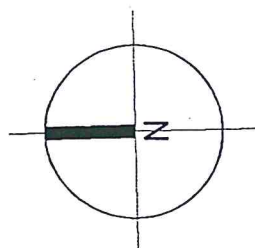
# MIEJSCOWY PLAN ZAGOSPODAROWANIA PRZESTRZENNEGO

GMINA: SANTOK  
OBRĘB: GÓRKI  
DZIAŁKA: NR 76/1

RYSunEK PLANU



Załącznik NR 22 / RYS. NR 22 /  
DO UCHWAŁY NR III / 22 / 2002 R.  
Z DNIA 30 GRUDNIA 2002 R.  
Rady Gminy Santok



## OZNACZENIA

- GRANICA TERENU  
OBJĘTEGO OPRACOWANIEM
- LINIE ROZGRANICZAJĄCE TERENY O RÓŻNYCH  
FUNKCJACH - OKREŚLONE
- TEREN ZABUDOWY  
MIESZKANIOWEJ JEDNORODZINNEJ
- PAS TECHNICZNY
- BUDYNKI ISTNIEJĄCE
- ZASADY SYTUOWANIA BUDYNKU PROJEKTOWANEGO  
/NR DZIAŁKI, POW. ORIENTACYJNA/
- LINIE ZABUDOWY - NIEPRZEKRACZALNE

Stronach 1-3, 5, 7, 9, 11, 13, 15, 17, 19, 21, 23, 25, 27, 29, 31, 33, 35, 37, 39, 41, 43, 45, 47, 49, 51, 53, 55, 57, 59, 61, 63, 65, 67, 69, 71, 73, 75, 77, 79, 81, 83, 85, 87, 89, 91, 93, 95, 97, 99, 101, 103, 105, 107, 109, 111, 113, 115, 117, 119, 121, 123, 125, 127, 129, 131, 133, 135, 137, 139, 141, 143, 145, 147, 149, 151, 153, 155, 157, 159, 161, 163, 165, 167, 169, 171, 173, 175, 177, 179, 181, 183, 185, 187, 189, 191, 193, 195, 197, 199, 201, 203, 205, 207, 209, 211, 213, 215, 217, 219, 221, 223, 225, 227, 229, 231, 233, 235, 237, 239, 241, 243, 245, 247, 249, 251, 253, 255, 257, 259, 261, 263, 265, 267, 269, 271, 273, 275, 277, 279, 281, 283, 285, 287, 289, 291, 293, 295, 297, 299, 301, 303, 305, 307, 309, 311, 313, 315, 317, 319, 321, 323, 325, 327, 329, 331, 333, 335, 337, 339, 341, 343, 345, 347, 349, 351, 353, 355, 357, 359, 361, 363, 365, 367, 369, 371, 373, 375, 377, 379, 381, 383, 385, 387, 389, 391, 393, 395, 397, 399, 401, 403, 405, 407, 409, 411, 413, 415, 417, 419, 421, 423, 425, 427, 429, 431, 433, 435, 437, 439, 441, 443, 445, 447, 449, 451, 453, 455, 457, 459, 461, 463, 465, 467, 469, 471, 473, 475, 477, 479, 481, 483, 485, 487, 489, 491, 493, 495, 497, 499, 501, 503, 505, 507, 509, 511, 513, 515, 517, 519, 521, 523, 525, 527, 529, 531, 533, 535, 537, 539, 541, 543, 545, 547, 549, 551, 553, 555, 557, 559, 561, 563, 565, 567, 569, 571, 573, 575, 577, 579, 581, 583, 585, 587, 589, 591, 593, 595, 597, 599, 601, 603, 605, 607, 609, 611, 613, 615, 617, 619, 621, 623, 625, 627, 629, 631, 633, 635, 637, 639, 641, 643, 645, 647, 649, 651, 653, 655, 657, 659, 661, 663, 665, 667, 669, 671, 673, 675, 677, 679, 681, 683, 685, 687, 689, 691, 693, 695, 697, 699, 701, 703, 705, 707, 709, 711, 713, 715, 717, 719, 721, 723, 725, 727, 729, 731, 733, 735, 737, 739, 741, 743, 745, 747, 749, 751, 753, 755, 757, 759, 761, 763, 765, 767, 769, 771, 773, 775, 777, 779, 781, 783, 785, 787, 789, 791, 793, 795, 797, 799, 801, 803, 805, 807, 809, 811, 813, 815, 817, 819, 821, 823, 825, 827, 829, 831, 833, 835, 837, 839, 841, 843, 845, 847, 849, 851, 853, 855, 857, 859, 861, 863, 865, 867, 869, 871, 873, 875, 877, 879, 881, 883, 885, 887, 889, 891, 893, 895, 897, 899, 901, 903, 905, 907, 909, 911, 913, 915, 917, 919, 921, 923, 925, 927, 929, 931, 933, 935, 937, 939, 941, 943, 945, 947, 949, 951, 953, 955, 957, 959, 961, 963, 965, 967, 969, 971, 973, 975, 977, 979, 981, 983, 985, 987, 989, 991, 993, 995, 997, 999, 1001, 1003, 1005, 1007, 1009, 1011, 1013, 1015, 1017, 1019, 1021, 1023, 1025, 1027, 1029, 1031, 1033, 1035, 1037, 1039, 1041, 1043, 1045, 1047, 1049, 1051, 1053, 1055, 1057, 1059, 1061, 1063, 1065, 1067, 1069, 1071, 1073, 1075, 1077, 1079, 1081, 1083, 1085, 1087, 1089, 1091, 1093, 1095, 1097, 1099, 1101, 1103, 1105, 1107, 1109, 1111, 1113, 1115, 1117, 1119, 1121, 1123, 1125, 1127, 1129, 1131, 1133, 1135, 1137, 1139, 1141, 1143, 1145, 1147, 1149, 1151, 1153, 1155, 1157, 1159, 1161, 1163, 1165, 1167, 1169, 1171, 1173, 1175, 1177, 1179, 1181, 1183, 1185, 1187, 1189, 1191, 1193, 1195, 1197, 1199, 1201, 1203, 1205, 1207, 1209, 1211, 1213, 1215, 1217, 1219, 1221, 1223, 1225, 1227, 1229, 1231, 1233, 1235, 1237, 1239, 1241, 1243, 1245, 1247, 1249, 1251, 1253, 1255, 1257, 1259, 1261, 1263, 1265, 1267, 1269, 1271, 1273, 1275, 1277, 1279, 1281, 1283, 1285, 1287, 1289, 1291, 1293, 1295, 1297, 1299, 1301, 1303, 1305, 1307, 1309, 1311, 1313, 1315, 1317, 1319, 1321, 1323, 1325, 1327, 1329, 1331, 1333, 1335, 1337, 1339, 1341, 1343, 1345, 1347, 1349, 1351, 1353, 1355, 1357, 1359, 1361, 1363, 1365, 1367, 1369, 1371, 1373, 1375, 1377, 1379, 1381, 1383, 1385, 1387, 1389, 1391, 1393, 1395, 1397, 1399, 1401, 1403, 1405, 1407, 1409, 1411, 1413, 1415, 1417, 1419, 1421, 1423, 1425, 1427, 1429, 1431, 1433, 1435, 1437, 1439, 1441, 1443, 1445, 1447, 1449, 1451, 1453, 1455, 1457, 1459, 1461, 1463, 1465, 1467, 1469, 1471, 1473, 1475, 1477, 1479, 1481, 1483, 1485, 1487, 1489, 1491, 1493, 1495, 1497, 1499, 1501, 1503, 1505, 1507, 1509, 1511, 1513, 1515, 1517, 1519, 1521, 1523, 1525, 1527, 1529, 1531, 1533, 1535, 1537, 1539, 1541, 1543, 1545, 1547, 1549, 1551, 1553, 1555, 1557, 1559, 1561, 1563, 1565, 1567, 1569, 1571, 1573, 1575, 1577, 1579, 1581, 1583, 1585, 1587, 1589, 1591, 1593, 1595, 1597, 1599, 1601, 1603, 1605, 1607, 1609, 1611, 1613, 1615, 1617, 1619, 1621, 1623, 1625, 1627, 1629, 1631, 1633, 1635, 1637, 1639, 1641, 1643, 1645, 1647, 1649, 1651, 1653, 1655, 1657, 1659, 1661, 1663, 1665, 1667, 1669, 1671, 1673, 1675, 1677, 1679, 1681, 1683, 1685, 1687, 1689, 1691, 1693, 1695, 1697, 1699, 1701, 1703, 1705, 1707, 1709, 1711, 1713, 1715, 1717, 1719, 1721, 1723, 1725, 1727, 1729, 1731, 1733, 1735, 1737, 1739, 1741, 1743, 1745, 1747, 1749, 1751, 1753, 1755, 1757, 1759, 1761, 1763, 1765, 1767, 1769, 1771, 1773, 1775, 1777, 1779, 1781, 1783, 1785, 1787, 1789, 1791, 1793, 1795, 1797, 1799, 1801, 1803, 1805, 1807, 1809, 1811, 1813, 1815, 1817, 1819, 1821, 1823, 1825, 1827, 1829, 1831, 1833, 1835, 1837, 1839, 1841, 1843, 1845, 1847, 1849, 1851, 1853, 1855, 1857, 1859, 1861, 1863, 1865, 1867, 1869, 1871, 1873, 1875, 1877, 1879, 1881, 1883, 1885, 1887, 1889, 1891, 1893, 1895, 1897, 1899, 1901, 1903, 1905, 1907, 1909, 1911, 1913, 1915, 1917, 1919, 1921, 1923, 1925, 1927, 1929, 1931, 1933, 1935, 1937, 1939, 1941, 1943, 1945, 1947, 1949, 1951, 1953, 1955, 1957, 1959, 1961, 1963, 1965, 1967, 1969, 1971, 1973, 1975, 1977, 1979, 1981, 1983, 1985, 1987, 1989, 1991, 1993, 1995, 1997, 1999, 2001, 2003, 2005, 2007, 2009, 2011, 2013, 2015, 2017, 2019, 2021, 2023, 2025, 2027, 2029, 2031, 2033, 2035, 2037, 2039, 2041, 2043, 2045, 2047, 2049, 2051, 2053, 2055, 2057, 2059, 2061, 2063, 2065, 2067, 2069, 2071, 2073, 2075, 2077, 2079, 2081, 2083, 2085, 2087, 2089, 2091, 2093, 2095, 2097, 2099, 2101, 2103, 2105, 2107, 2109, 2111, 2113, 2115, 2117, 2119, 2121, 2123, 2125, 2127, 2129, 2131, 2133, 2135, 2137, 2139, 2141, 2143, 2145, 2147, 2149, 2151, 2153, 2155, 2157, 2159, 2161, 2163, 2165, 2167, 2169, 2171, 2173, 2175, 2177, 2179, 2181, 2183, 2185, 2187, 2189, 2191, 2193, 2195, 2197, 2199, 2201, 2203, 2205, 2207, 2209, 2211, 2213, 2215, 2217, 2219, 2221, 2223, 2225, 2227, 2229, 2231, 2233, 2235, 2237, 2239, 2241, 2243, 2245, 2247, 2249, 2251, 2253, 2255, 2257, 2259, 2261, 2263, 2265, 2267, 2269, 2271, 2273, 2275, 2277, 2279, 2281, 2283, 2285, 2287, 2289, 2291, 2293, 2295, 2297, 2299, 2301, 2303, 2305, 2307, 2309, 2311, 2313, 2315, 2317, 2319, 2321, 2323, 2325, 2327, 2329, 2331, 2333, 2335, 2337, 2339, 2341, 2343, 2345, 2347, 2349, 2351, 2353, 2355, 2357, 2359, 2361, 2363, 2365, 2367, 2369, 2371, 2373, 2375, 2377, 2379, 2381, 2383, 2385, 2387, 2389, 2391, 2393, 2395, 2397, 2399, 2401, 2403, 2405, 2407, 2409, 2411, 2413, 2415, 2417, 2419, 2421, 2423, 2425, 2427, 2429, 2431, 2433, 2435, 2437, 2439, 2441, 2443, 2445, 2447, 2449, 2451, 2453, 2455, 2457, 2459, 2461, 2463, 2465, 2467, 2469, 2471, 2473, 2475, 2477, 2479, 2481, 2483, 2485, 2487, 2489, 2491, 2493, 2495, 2497, 2499, 2501, 2503, 2505, 2507, 2509, 2511, 2513, 2515, 2517, 2519, 2521, 2523, 2525, 2527, 2529, 2531, 2533, 2535, 2537, 2539, 2541, 2543, 2545, 2547, 2549, 2551, 2553, 2555, 2557, 2559, 2561, 2563, 2565, 2567, 2569, 2571, 2573, 2575, 2577, 2579, 2581, 2583, 2585, 2587, 2589, 2591, 2593, 2595, 2597, 2599, 2601, 2603, 2605, 2607, 2609, 2611, 2613, 2615, 2617, 2619, 2621, 2623, 2625, 2627, 2629, 2631, 2633, 2635, 2637, 2639, 2641, 2643, 2645, 2647, 2649, 2651, 2653, 2655, 2657, 2659, 2661, 2663, 2665, 2667, 2669, 2671, 2673, 2675, 2677, 2679, 2681, 2683, 2685, 2687, 2689, 2691, 2693, 2695, 2697, 2699, 2701, 2703, 2705, 2707, 2709, 2711, 2713, 2715, 2717, 2719, 2721, 2723, 2725, 2727, 2729, 2731, 2733, 2735, 2737, 2739, 2741, 2743, 2745, 2747, 2749, 2751, 2753, 2755, 2757, 2759, 2761, 2763, 2765, 2767, 2769, 2771, 2773, 2775, 2777, 2779, 2781, 2783, 2785, 2787, 2789, 2791, 2793, 2795, 2797, 2799, 2801, 2803, 2805, 2807, 2809, 2811, 2813, 2815, 2817, 2819, 2821, 2823, 2825, 2827, 2829, 2831, 2833, 2835, 2837, 2839, 2841, 2843, 2845, 2847, 2849, 2851, 2853, 2855, 2857, 2859, 2861, 2863, 2865, 2867, 2869, 2871, 2873, 2875, 2877, 2879, 2881, 2883, 2885, 2887, 2889, 2891, 2893, 2895, 2897, 2899, 2901, 2903, 2905, 2907, 2909, 2911, 2913, 2915, 2917, 2919, 2921, 2923, 2925, 2927, 2929, 2931, 2933, 2935, 2937, 2939, 2941, 2943, 2945, 2947, 2949, 2951, 2953, 2955, 2957, 2959, 2961, 2963, 2965, 2967, 2969, 2971, 2973, 2975, 2977, 2979, 2981, 2983, 2985, 2987, 2989, 2991, 2993, 2995, 2997, 2999, 3001, 3003, 3005, 3007, 3009, 3011, 3013, 3015, 3017, 3019, 3021, 3023, 3025, 3027, 3029, 3031, 3033, 3035, 3037, 3039, 3041, 3043, 3045, 3047, 3049, 3051, 3053, 3055, 3057, 3059, 3061, 3063, 3065, 3067, 3069, 3071, 3073, 3075, 3077, 3079, 3081, 3083, 3085, 3087, 3089, 3091, 3093, 3095, 3097, 3099, 3101, 3103, 3105, 3107, 3109, 3111, 3113, 3115, 3117, 3119, 3121, 3123, 3125, 3127, 3129, 3131, 3133, 3135, 3137, 3139, 3141, 3143, 3145, 3147, 3149, 3151, 3153, 3155, 3157, 3159, 3161, 3163, 3165, 3167, 3169, 3171, 3173, 3175, 3177, 3179, 3181, 3183, 3185, 3187, 3189, 3191, 3193, 3195, 3197, 3199, 3201, 3203, 3205, 3207, 3209, 3211, 3213, 3215, 3217, 3219, 3221, 3223, 3225, 3227, 3229, 3231, 3233, 3235, 3237, 3239, 3241, 3243, 3245, 3247, 3249, 3251, 3253, 3255, 3257, 3259, 3261, 3263, 3265, 3267, 3269, 3271, 3273, 3275, 3277, 3279, 3281, 3283, 3285, 3287, 3289, 3291, 3293, 3295, 3297, 3299, 3301, 3303, 3305, 3307, 3309, 3311, 3313, 3315, 3317, 3319, 3321, 3323, 3325, 3327, 3329, 3331, 3333, 3335, 3337, 3339, 3341, 3343, 3345, 3347, 3349, 3351, 3353, 3355, 3357, 3359, 3361, 3363, 3365, 3367, 3369, 3371, 3373, 3375, 3377, 3379, 3381, 3383, 3385, 3387, 3389, 3391, 3393, 3395, 3397, 3399, 3401, 3403, 3405, 3407, 3409, 3411, 3413, 3415, 3417, 3419, 3421, 3423, 3425, 3427, 3429, 3431, 3433, 3435, 3437, 3439, 3441, 3443, 3445, 3447, 3449, 3451, 3453, 3455, 3457, 3459, 3461, 3463, 3465, 3467, 3469, 3471, 3473, 3475, 3477, 3479, 3481, 3483, 3485, 3487, 3489, 3491, 3493, 3495, 3497, 3499, 3501, 3503, 3505, 3507, 3509, 3511, 3513, 3515, 3517, 3519, 3521, 3523, 3525, 3527, 3529, 3531, 3533, 3535, 3537, 3539, 3541, 3543, 3545, 3547, 3549, 3551, 3553, 3555, 3557, 3559, 3561, 3563, 3565, 3567, 3569, 3571, 3573, 3575, 3577, 3579, 3581, 3583, 3585, 3587, 3589, 3591, 3593, 3595, 3597, 3599, 3601, 3603, 3605, 3607, 3609, 3611, 3613, 3615, 3617, 3619, 3621, 3623, 3625, 3627, 3629, 3631, 3633, 3635, 3637, 3639, 3641, 3643, 3645, 3647, 3649, 3651, 3653, 3655, 3657, 3659, 3661, 3663, 3665, 3667, 3669, 3671, 3673, 3675, 3677, 3679, 3681, 3683, 3685, 3687, 3689, 3691, 3693, 3695, 3697, 3699, 3701, 3703, 3705, 3707, 3709, 3711, 3713, 3715, 3717, 3719, 3721, 3723, 3725, 3727, 3729, 3731, 3733, 3735, 3737, 3739, 3741, 3743, 3745, 3747, 3749, 3751, 3753, 3755, 3757, 3759, 3761, 3763, 3765, 3767, 3769, 3771, 3773, 3775, 3777, 3779, 3781, 3783, 3785, 3787, 3789, 3791, 3793, 3795, 3797, 3799, 3801, 3803, 3805, 3807, 3809, 3811, 3813, 3815, 3817, 3819, 3821, 3823, 3825, 3827, 3829, 3831, 3833, 3835, 3837, 3839, 3841, 3843, 3845, 3847, 3849, 3851, 3853, 3855, 3857, 3859, 3861, 3863, 3865, 3867, 3869, 3871, 3873, 3875, 3877, 3879, 3881, 3883, 3885, 3887, 3889, 3891, 3893, 3895, 3897, 3899, 3901, 3903, 3905, 3907, 3909, 3911, 3913, 3915, 3917, 3919, 3921, 3923, 3925, 3927, 3929, 3931, 3933, 3935, 3937, 3939, 3941, 3943, 3945, 3947, 3949, 3951, 3953, 3955, 3957, 3959, 3961, 3963, 3965, 3967, 3969, 3971, 3973, 3975, 3977, 3979, 3981, 3983, 3985, 3987, 3989, 3991, 3993, 3995, 3997, 3999, 4001, 4003, 4005, 4007, 4009, 4011, 4013, 4015, 4017, 4019, 4021, 4023, 4025, 4027, 4029, 4031, 4033,

