

Projekt

8

z dnia 15 lutego 2023 r.

Zatwierdzony przez

UCHWAŁA NR
RADY GMINY SANTOK

z dnia 2023 r.

**w sprawie zmiany uchwały Nr XXXIII/328/2021 Rady Gminy Santok z dnia 30 czerwca 2021 r.
w sprawie przystąpienia do sporządzenia miejscowego planu zagospodarowania przestrzennego
w gminie Santok obszaru położonego powyżej terenu kolejowego w miejscowości Santok**

Na podstawie art. 18 ust. 2 pkt 5 ustawy z dnia 8 marca 1990 r. o samorządzie gminnym (t.j. Dz. U. z 2023 r. poz. 40) oraz art. 14 ust. 1 i 2 ustawy z dnia 27 marca 2003 r. o planowaniu i zagospodarowaniu przestrzennym (tekst jedn. Dz. U. z 2022 r. poz. 503 ze zm.) Rada Gminy Santok uchwala, co następuje:

§ 1. Załącznik graficzny do uchwały Nr XXXIII/328/2021 Rady Gminy Santok z dnia 30 czerwca 2021 r. w sprawie przystąpienia do sporządzenia miejscowego planu zagospodarowania przestrzennego w gminie Santok obszaru położonego powyżej terenu kolejowego w miejscowości Santok, zmieniony uchwałą Nr XLIX/443/2022 z 26 października 2022 r. oraz uchwałą Nr LIV/481/2022 z dnia 29 grudnia 2022 r. otrzymuje treść określoną w załączniku stanowiącym integralną część niniejszej uchwały.


§ 2. Wykonanie uchwały powierza się Wójtowi Gminy Santok.

§ 3. Uchwała wchodzi w życie z dniem podjęcia.

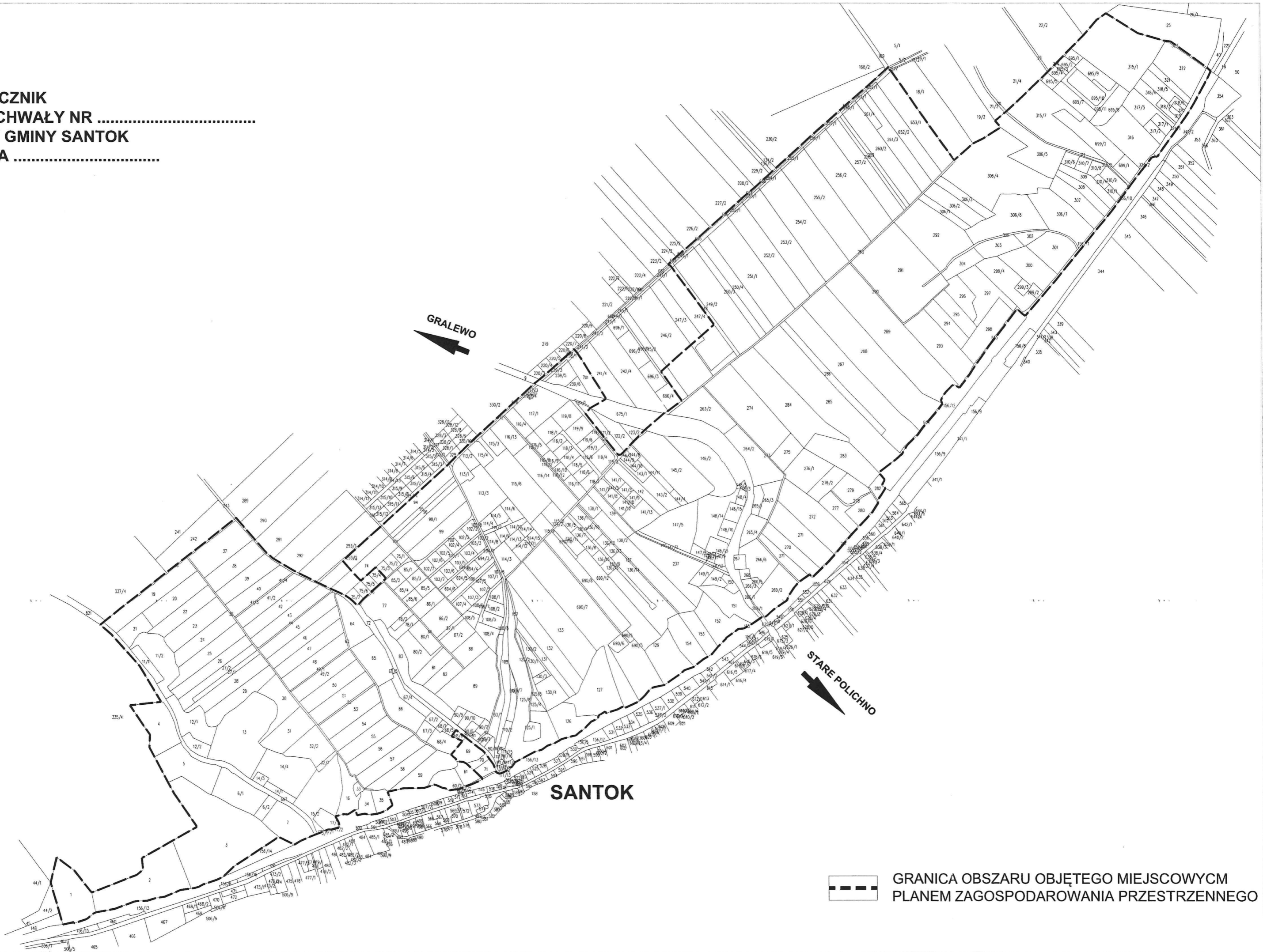

SPEKTOR
Gospodarki Przestrzennej
Magdalena Zagróbka



WÓJT GMINY SANTOK
Paweł Pisarek


KIEROWNIK
Referatu Rozwoju i Gospodarki Przestrzennej
Bogumiła Popkowska


Agnieszka Smarowicka

**ZAŁĄCZNIK
DO UCHWAŁY NR
RADY GMINY SANTOK
Z DNIA**



 **GRANICA OBSZARU OBJĘTEGO MIEJSCOWYCM
PLANEM ZAGOSPODAROWANIA PRZESTRZENNEGO**

UZASADNIENIE

W dniu 30 czerwca 2021 r. Rada Gminy Santok podjęła uchwałę Nr XXXIII/328/2021 w sprawie przystąpienia do sporządzenia miejscowego planu zagospodarowania przestrzennego w gminie Santok obszaru położonego powyżej terenu kolejowego w miejscowości Santok i zmniejszyła jej zakres uchwałą Nr XLIX/443/2022 z 26 października 2022 r. z 263 ha do 253 ha oraz uchwałą Nr LIV/481/2022 z dnia 29 grudnia 2022 r. z 253 ha do ok. 251 ha.

Z uwagi na wątpliwości organu nadzoru, które konkretnie nieruchomości zostały objęte procedurą planistyczną, zasadne jest ponowne uchwalenie załącznika graficznego do uchwały, wskazując w sobóć precyzyjny (wraz z numerami działek) granice obszaru objętego planem miejscowym.